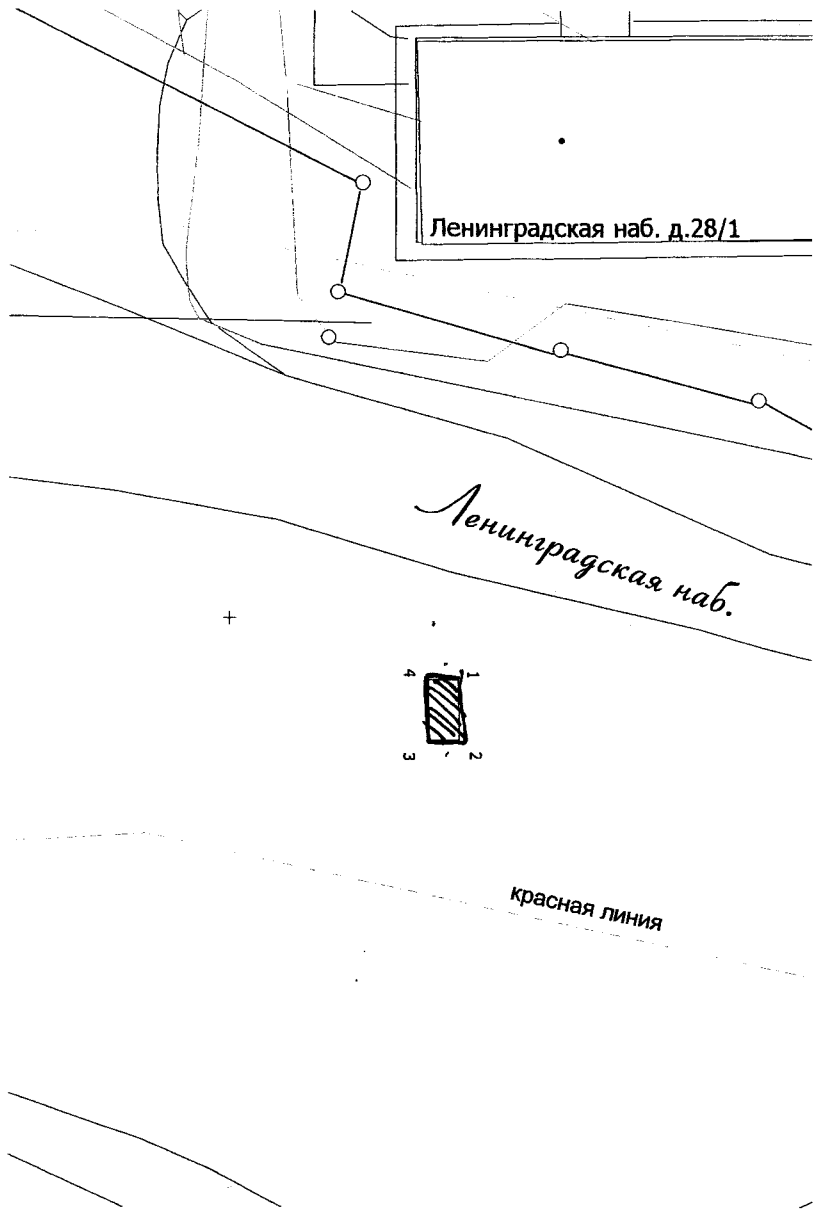


Проект плана границ земельного участка под рекламный щит в районе Ленинградская наб, д. №28/1
 Масштаб 1:500 Из земель резерва с кадастровым номером 51:10:020403:0001

Согласовано:

Адрес землепользователя: 184500 г. Мончегорск
 ул. Комарова, д.23, кв. 75. Погодин Михаил Юрьевич
 Адрес земельного участка: 184500 г. Мончегорск в районе
 Ленинградская наб., д. №28/1
 Вид права: аренда
 Категория земель: земли населенных
 Разрешенное использование земли: рекламный щит

Описание границ:
 М.з. 1 - м.з. 4 - земли общего пользования



В.А. Усенко
 24.03.06

№	X	Y
1.	8965,11	8654,09
2.	8965,13	8658,09
3.	8963,13	8658,10
4.	8963,11	8654,12

Площадь участка 8 кв.м.

10 Мончегорский узел связи
 Филиал МЭС ОАО "СЭТК"
 Каталог координат

Цех технической эксплуатации линий связи
 филиала "МЭС" ОАО "СЭТК"
 Подпись: [Signature]
 Проверка подлинности: [Signature]
 2006

1. Отдел архитектуры и градостроительства градостроительного управления градостроительного района

2. Комитет по управлению земельными ресурсами

3. Заместитель главного санитарного врача по Мурманской обл. в г.г. Мончегорске, Оленегорске и Ловозерском районе

4. ОТПС - 10

5. ГИБДД

6. ОАО "Мончегорские электрические сети"

7. ОАО "Мончегорские водоканал"

8. ОАО "Мончегорские тепловые сети"

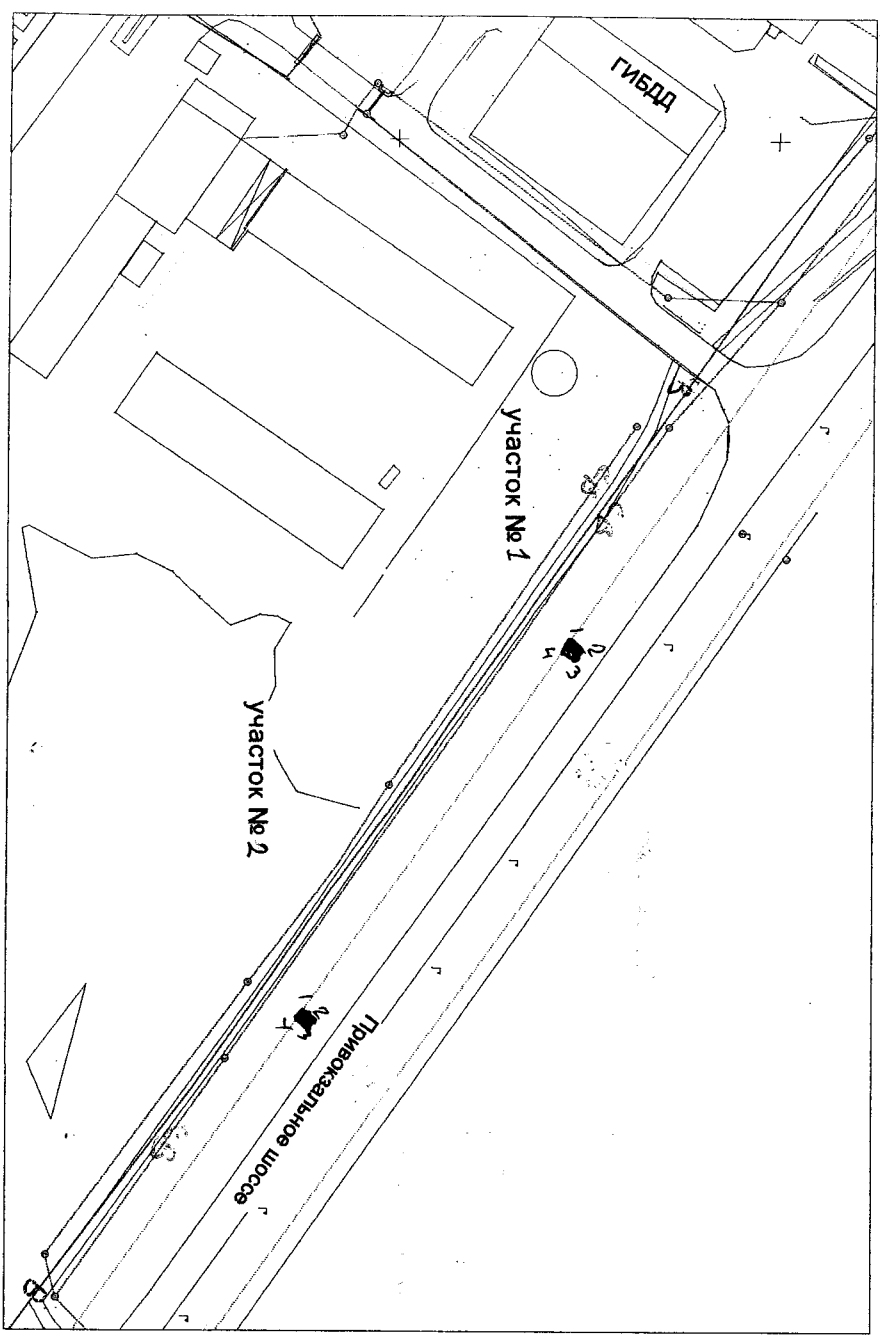
9. МУП ЖКХ "Градсервис"

В.А. Чернова
 Н.А. Мишина
 В.А. Дюженко
 Г.Н. Масенко
 Е.Д. Петров
 В.Р. Мухоморов
 С.Н. Семенов

**Проект плана границ земельных участков под рекламные щиты в районе Привокзального шоссе
Масштаб 1:2000**

Адрес землепользователя: г. Мончегорск
ул. Комарова, д.23, кв. 75 Погodin Михаил Юрьевич
Адрес земельного участка: г. Мончегорск
в районе Привокзального шоссе
Вид права : аренда
Категория земель: земли поселений
Разрешенное использование: рекламные щиты

Описание границ:
М.з. 1 - м.з. 4 - земли общего пользования Площадь участка 8 кв.м.
Всего участков 4, общая площадь земельных участков 32 кв.м.



Отдел архитектуры и градостроительства

В.А. Усенко

Согласовано:

1. Отдел архитектуры и градостроительства

Н.А. Мишина
2. Комитет по управлению земельными ресурсами

В.А. Чернова
3. Заместитель главного санитарного врача по Мурманской обл. в г.г. Мончегорске, Оленегорске и Ловозерском районах
А.Онищенко
4. ОГПС-10
И.Масензов
5. ГИБДД
И.Данчивский
6. ОАО "Мончегорские электрические сети"
Е.Д. Петров
7. ОАО "Мончегорские водоканалы"
В.Р. Миглов
8. ОАО "Мончегорские тепловые сети"
Е.М. Рухлов
9. МУП ЖКХ "Градсервис"
С.Н. Семенов
10. Мончегорский узел связи филиал МЭС ОАО "Сети"
147301

И.Косарева

УТВЕРЖДЕНО
14.07.2011
И.Косарева

**Проект плана границ земельного участка под рекламный щит в районе Никелевого шоссе
Масштаб 1:1000**

Адрес землепользователя: г. Мончегорск
ул. Комарова, д.23, кв. 75 Погодин Михаил Юрьевич

Адрес земельного участка: г. Мончегорск
в районе Никелевого шоссе

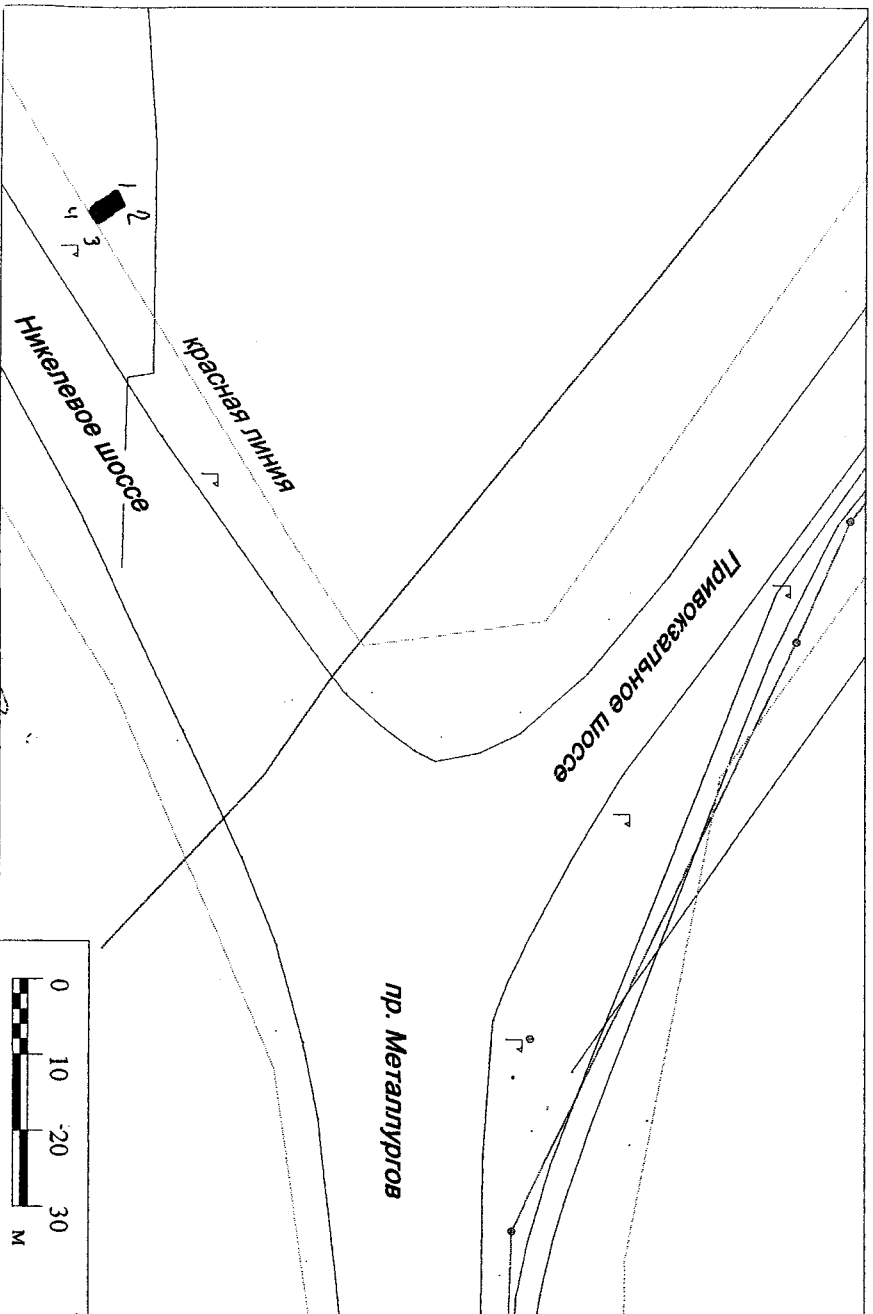
Вид права : аренда

Категория земель: земли поселений
Разрешенное использование: рекламный щит

Описание границ:

М.з. 1 - М.з. 4 - земли резерва

Площадь участка 8 кв.м.



Удел архитектуры и градостроительства

[Handwritten signature]

В.А. Усенко

Согласовано:

1. Отдел архитектуры и градостроительства
И.А. Мишина

2. Комитет по управлению имуществом
В.А. Чернова

3. Заместитель главного санитарного врача по Мурманской обл. в г.г. Мончегорске, Оленегорске и Ловозерском районе
В.А. Онищенко

4. ОГПС-10
Г.Н. Масензов

5. ГИБДД
М.И. Данчиловский

6. ОАО "Мончегорские электрические сети"
Е.А. Петров

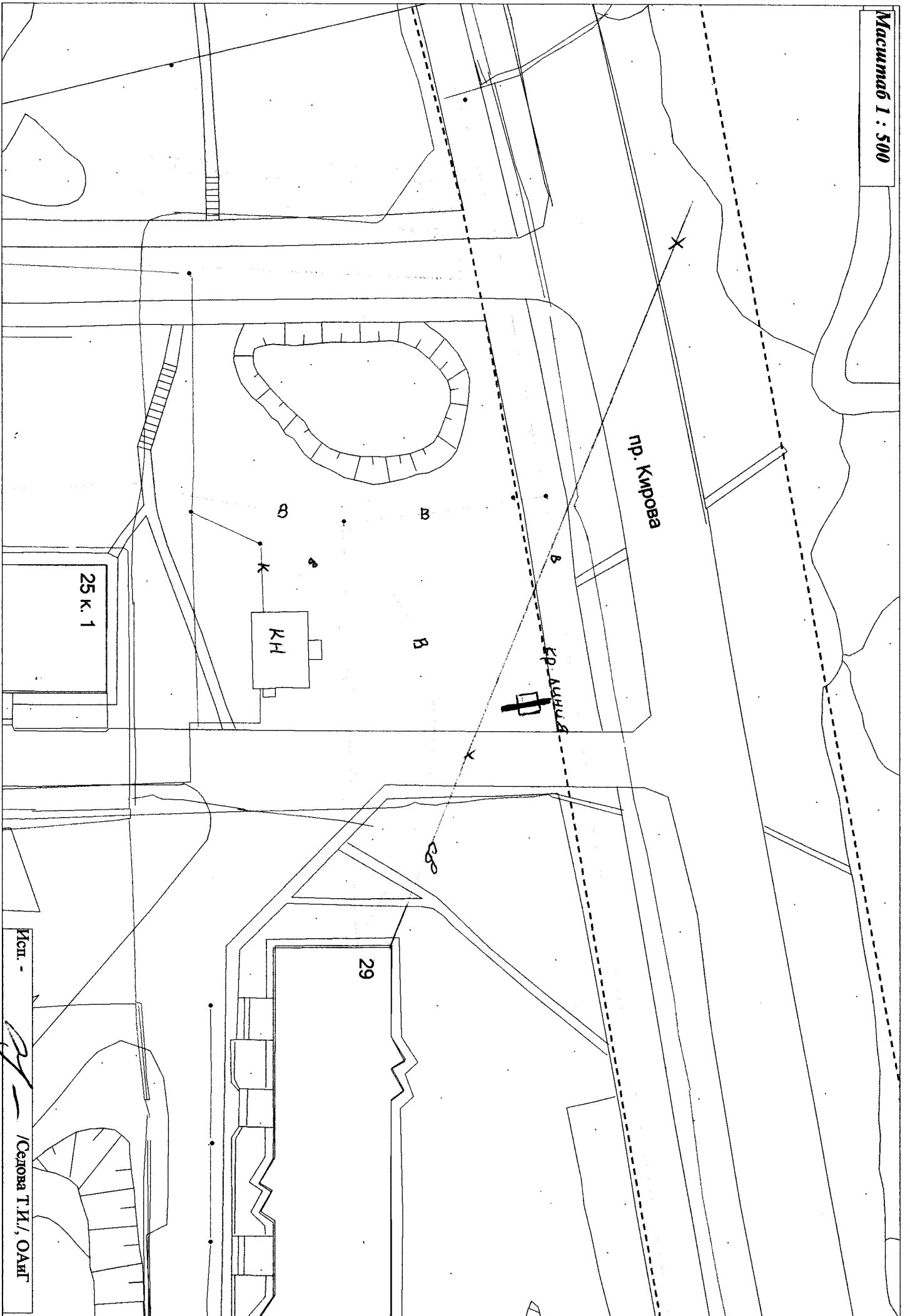
7. ОАО "Мончегорскводоканал"
В.Р. Мильков

8. ОАО "Мончегорские тепловые сети"
Е.М. Рухлов

9. МУП ЖКХ "Градсервис"
С.Н. Семенов

10. Мончегорский узел связи - филиал МЭС ОАО "СЭТК"
И.А. Усенко

Удел архитектуры и градостроительства
УТВЕРЖДЕНО
И.А. Усенко
А.Н. Колосов



— условн. обозначение реки, шпнт

разработано по чертежам

Исп. - /Седова Т.И., ОАИТ