



Администрация муниципального округа город Мончегорск
с подведомственной территорией Мурманской области
(АДМИНИСТРАЦИЯ города МОНЧЕГОРСКА)

ПОСТАНОВЛЕНИЕ

16.08.2024

№ 1424

Мончегорск

Об утверждении схем границ размещения гаражей, являющихся некапитальными строениями

На основании Федерального закона от 06.10.2003 № 131-ФЗ "Об общих принципах организации местного самоуправления в Российской Федерации", в соответствии с Градостроительным кодексом Российской Федерации от 29.12.2004 № 190-ФЗ, Законом Мурманской области от 06.11.2018 № 2304-01-ЗМО "О градостроительной деятельности на территории Мурманской области", постановлением Правительства Мурманской области от 02.09.2021 № 624-ПП "Об утверждении Порядка использования земель или земельных участков, находящихся в государственной или муниципальной собственности, для возведения гражданами гаражей, являющихся некапитальными сооружениями, либо для стоянки технических или других средств передвижения инвалидов вблизи их места жительства на территории Мурманской области", Уставом города Мончегорска, Правилами благоустройства территории муниципального образования город Мончегорск с подведомственной территорией Мурманской области, утвержденными решением Совета депутатов города Мончегорска от 25.02.2021 № 223,

ПОСТАНОВЛЯЮ:

1. Утвердить прилагаемые схемы размещения гаражей, являющихся некапитальными строениями (далее – Схемы), в соответствии с перечнем:

№ п/п	Наименование объекта	Номер схемы
1	пр. Кирова, район территории Автогородка 31	7
2	ул. Котульского, район территории Автогородка 33	8

2. Настоящее постановление вступает в силу со дня его подписания.

3. Схемы после их утверждения подлежат размещению на официальном сайте органов местного самоуправления города Мончегорска и опубликованию в газете "Мончегорский рабочий".

**Исполняющий обязанности
Главы города Мончегорска**

О.В. Минина

УТВЕРЖДЕНА
постановлением
администрации города
Мончегорска
от **16.08.2024 № 1424**

Схема № 7
Ситуационный план

Схема размещения гаражей, являющихся некапитальными строениями

Вид объекта: некапитальные строения – металлические гаражи

Площадь земельного участка: 743 м²

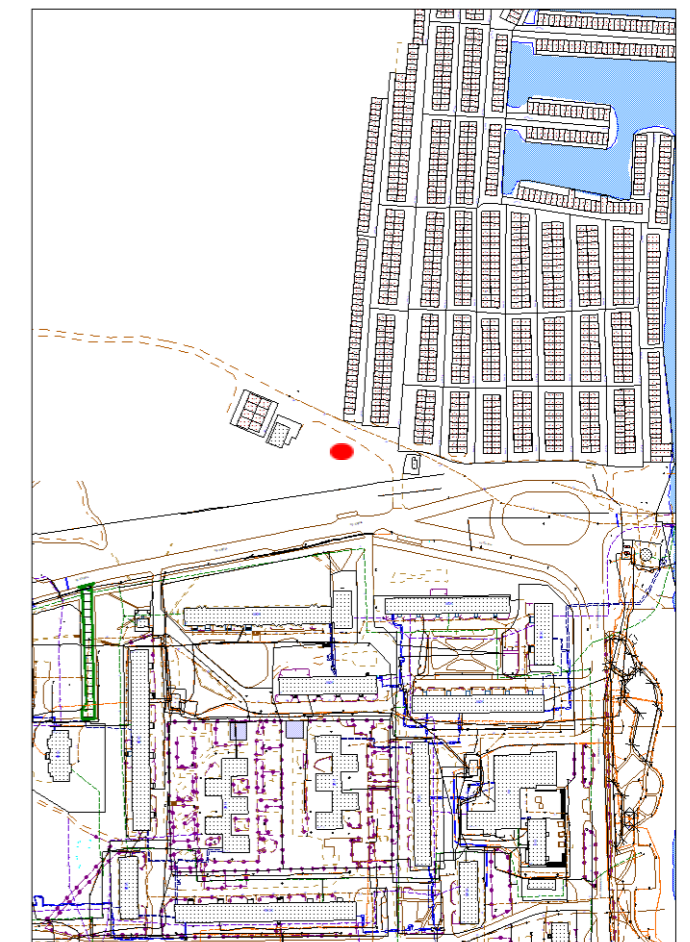
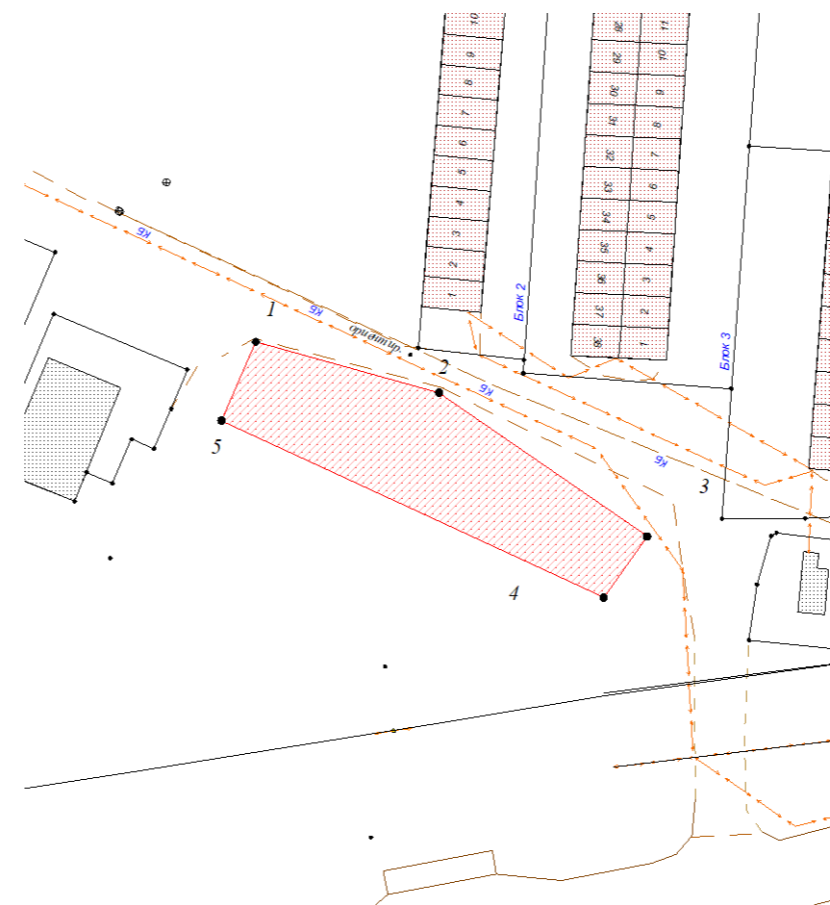
Местоположение объекта: проспект Кирова, район территории Автогородка 31

Требования к внешнему виду:

- окраска гаражных строений должна быть выполнена в единой цветовой гамме;
- должна сохраняться целостность конструкций гаражных строений;
- гаражные строения должны иметь габаритные размеры в ширину не более 4 м и в длину не более 6 м, иметь не более 1 этажа;
- должны быть выполнены из легких конструкций, не предусматривающих устройство заглубленных фундаментов и подземных сооружений;
- не должны иметь прочной связи с землей и конструктивные характеристики таких строений должны обеспечивать их перемещение и (или) демонтаж и последующую сборку без несоразмерного ущерба;
- не должны нарушать противопожарные требования, ухудшать визуальное восприятие городской среды и застроенных прилегающих территорий;
- хозяйствующие субъекты обязаны обеспечивать постоянный уход за внешним видом принадлежащих им объектов: содержать в чистоте и порядке, своевременно красить и устранять повреждения.

Срок размещения объекта: 10 лет

Обозначение характерных точек границ	Координаты, м	
	X	Y
1	2	3
1	529576.33	1439018.15
2	529569.58	1439042.48
3	529550.48	1439070.10
4	529542.38	1439064.34
5	529565.87	1439013.60



Условные обозначения:



- границы расположения существующих гаражей, являющихся некапитальными сооружениями;



- границы земельного участка.

Масштаб 1:1000

УТВЕРЖДЕНА
 постановлением администрации
 города Мончегорска
 от 16.08.2024 № 1424

Схема размещения гаражей, являющихся некапитальными строениями

Схема № 8
 Ситуационный план

Вид объекта: некапитальные строения – металлические гаражи

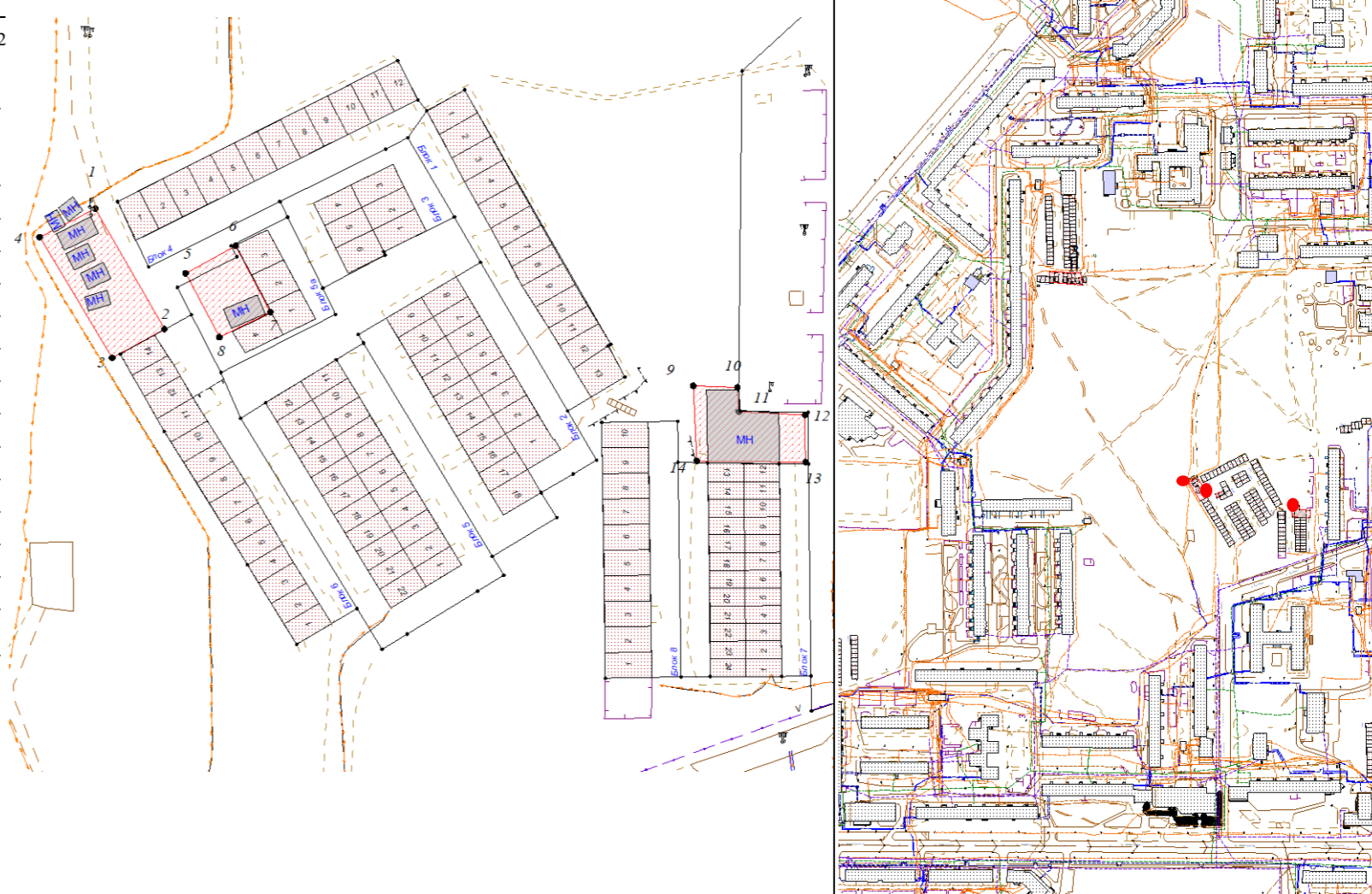
Площадь земельного участка: 555 м²

Местоположение объекта: улица Котульского, район территории Автогородка 33

Требования к внешнему виду:

- окраска гаражных строений должна быть выполнена в единой цветовой гамме;
- должна сохраняться целостность конструкций гаражных строений;
- гаражные строения должны иметь габаритные размеры в ширину не более 4 м и в длину не более 6 м, иметь не более 1 этажа;
- должны быть выполнены из легких конструкций, не предусматривающих устройство заглубленных фундаментов и подземных сооружений;
- не должны иметь прочной связи с землей и конструктивные характеристики таких строений должны обеспечивать их перемещение и (или) демонтаж и последующую сборку без несоразмерного ущерба;
- не должны нарушать противопожарные требования, ухудшать визуальное восприятие городской среды и застроенных прилегающих территорий;
- хозяйствующие субъекты обязаны обеспечивать постоянный уход за внешним видом принадлежащих им объектов: содержать в чистоте и порядке, своевременно красить и устранять повреждения.

Срок размещения объекта: 10 лет



Обозначение характерных точек границ	Координаты, м	
	X	Y
1	2	3
1	528795.29	1438813.43
2	528774.76	1438825.19
3	528769.88	1438816.29
4	528790.43	1438803.96
5	528784.27	1438828.77
6	528788.94	1438837.30
7	528777.66	1438843.22
8	528773.37	1438834.54
9	528765.10	1438915.14
10	528764.85	1438922.67
11	528760.69	1438922.90
12	528760.13	1438934.17
13	528752.09	1438934.26
14	528752.34	1438915.76

Условные обозначения:

- границы расположения существующих гаражей, являющихся некапитальными сооружениями;

- границы земельного участка.

Масштаб 1:1000