

УТВЕРЖДЕНА
постановлением администрации
города Мончегорска
от 06.12.2019 № 1671

карта-схема № 4

Карта-схема границ прилегающей территории к зданию в р-не д. 58 по ул. Красноармейская

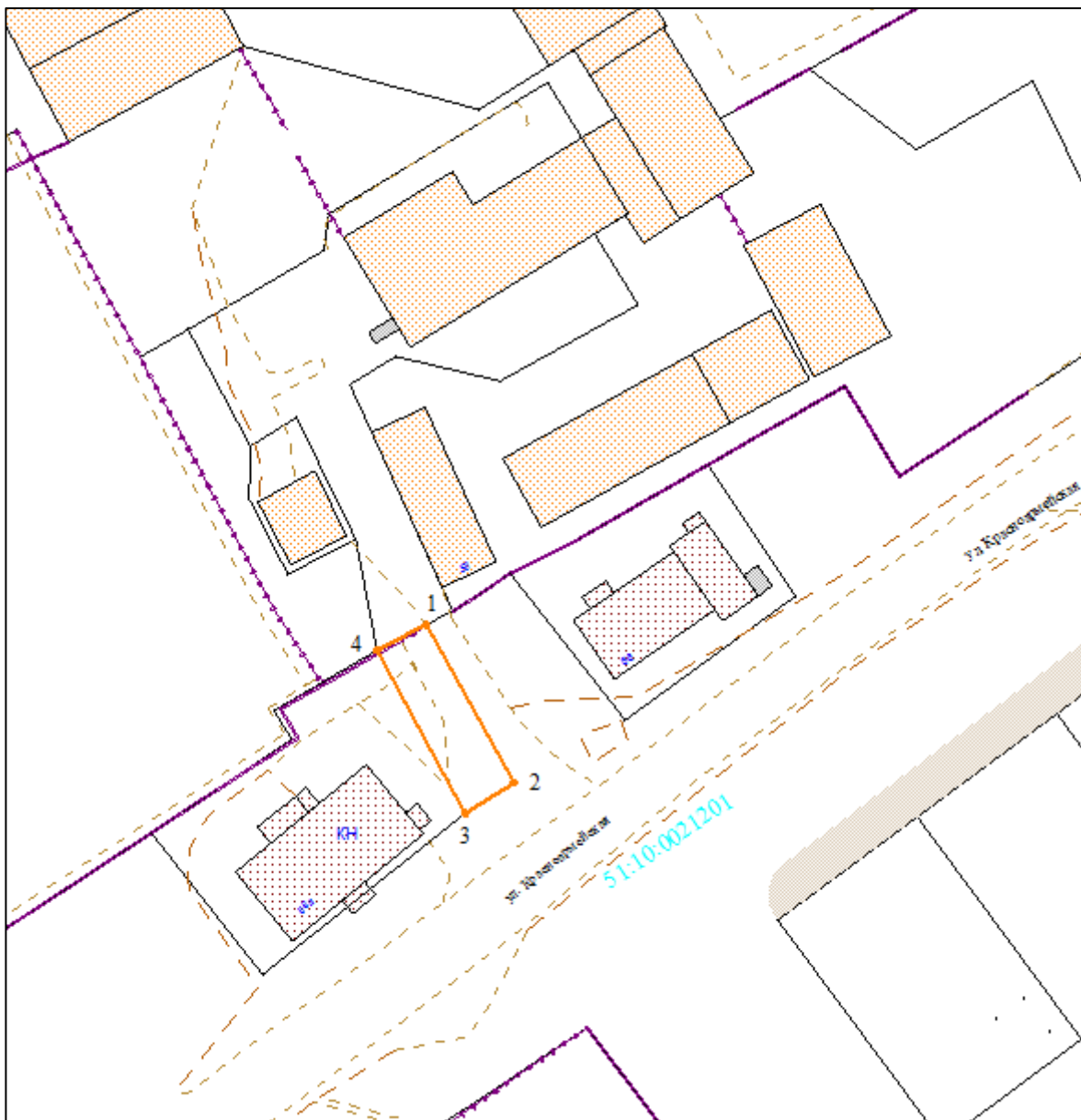
1. Местоположение прилегающей территории (адресные ориентиры): _____
расположена между границей земельного участка здания в районе дома 58 по
улице Красноармейская и проездами

2. Кадастровый номер объекта (при наличии), по отношению к которому
устанавливается прилегающая территория на земельном участке с кадастровым
номером 51:10:0021201:64

3. Площадь прилегающей территории: 214,9 (кв.м)




Исполнитель _____
(подпись) (расшифровка подписи)
М.П. (при наличии)
(для юридических лиц и индивидуальных предпринимателей)

Графическая часть



Масштаб 1:1000

Условные обозначения:

	граница прилегающей территории
 1	поворотная точка границ прилегающей территории
	кадастровый номер земельного участка (объекта недвижимости), по отношению к которому устанавливается прилегающая территория
51:10:0021201	кадастровый квартал
	граница кадастрового квартала

Исполнитель

(ПОДПИСЬ)

(расшифровка подписи)

М.П. (при наличии)

(для юридических лиц и индивидуальных предпринимателей)