

УТВЕРЖДЕНА
постановлением администрации
города Мончегорска
от _____ № _____

карта-схема

Карта-схема границ прилегающей территории к ПС 35/10кВ № 370
по ул. Комсомольская

1. Местоположение прилегающей территории (адресные ориентиры):
расположена с восточной стороны границы земельного участка ПС 35/10кВ
№ 370 по ул. Комсомольская

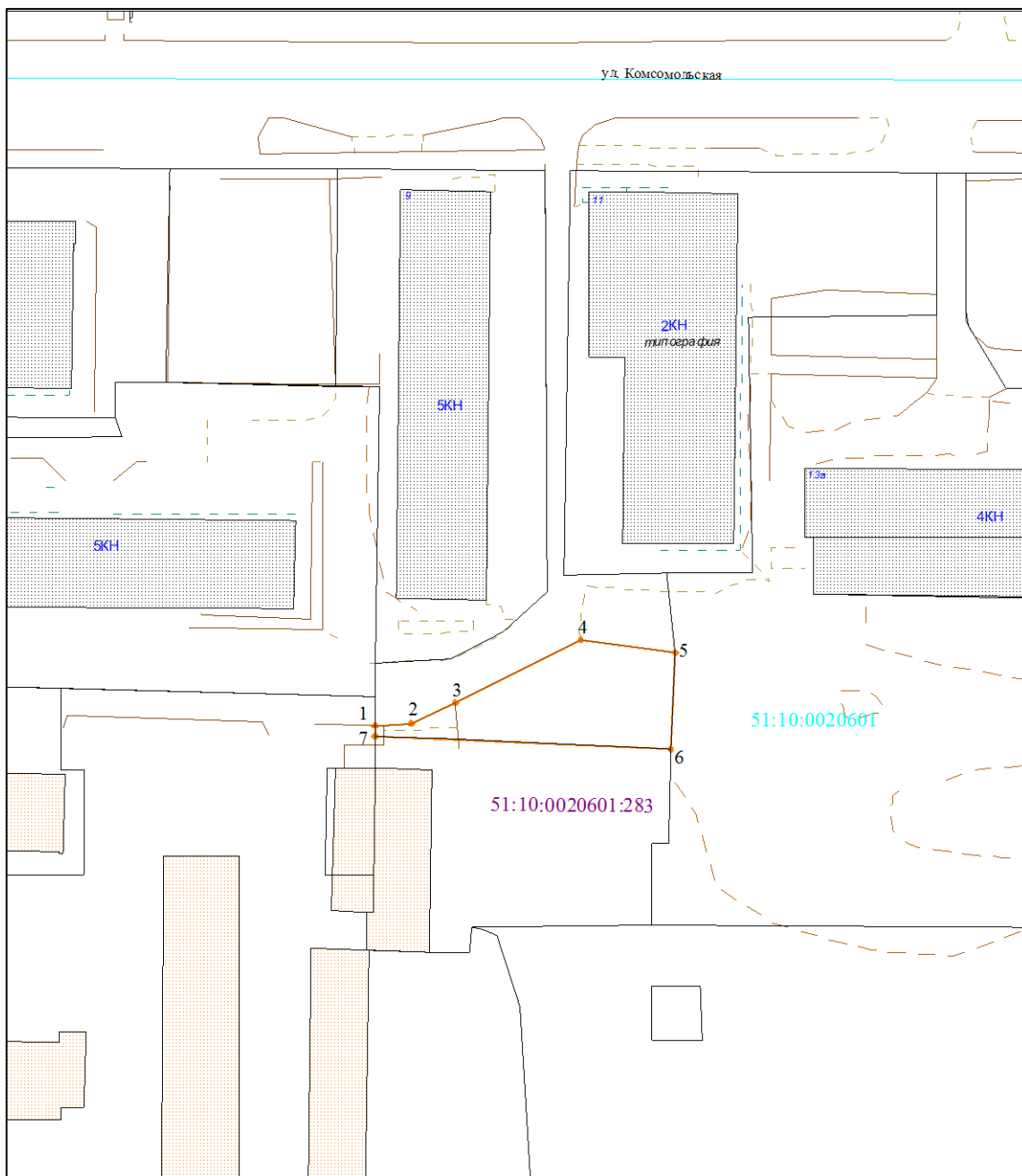
2. Кадастровый номер объекта (при наличии), по отношению к которому
устанавливается прилегающая территория 51:10:0020601:283

3. Площадь прилегающей территории: 556,79 (кв.м)




Исполнитель _____ (подпись) _____ (расшифровка подписи)

М.П.
(при наличии)
(для юридических лиц и индивидуальных предпринимателей)

Графическая часть



Условные обозначения:

	граница прилегающей территории
	поворотная точка границ прилегающей территории
51:10:0020101:41	кадастровый номер земельного участка (объекта недвижимости), по отношению к которому устанавливается прилегающая территория
51:10:0020101	кадастровый квартал
	граница кадастрового квартала

Исполнитель _____

(подпись)

(расшифровка подписи)

М.П. (при
наличии)

(для юридических лиц и индивидуальных предпринимателей)