

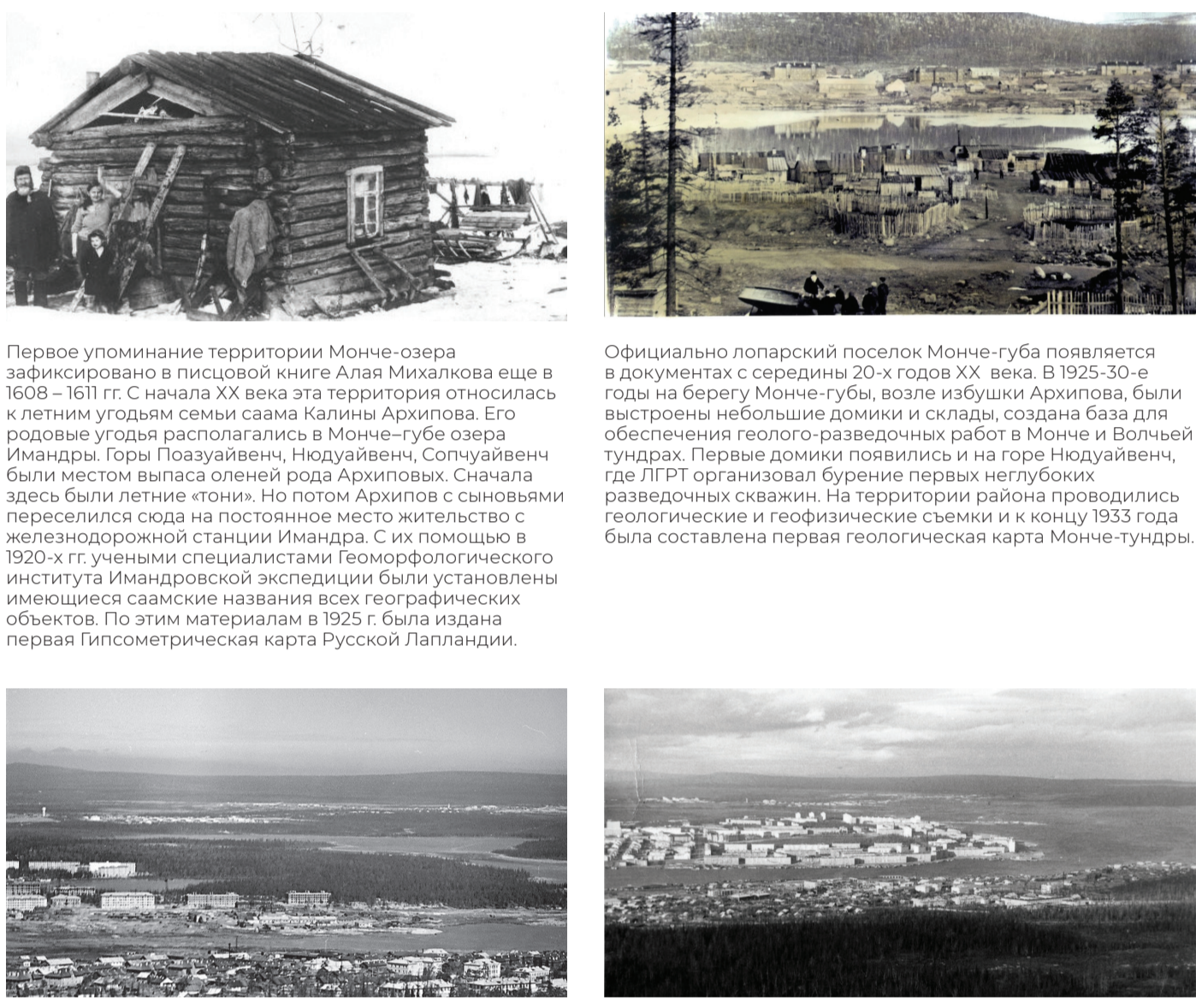
МОНЧЕГОРСК

Благоустройство Ленинградской набережной

3,2 га



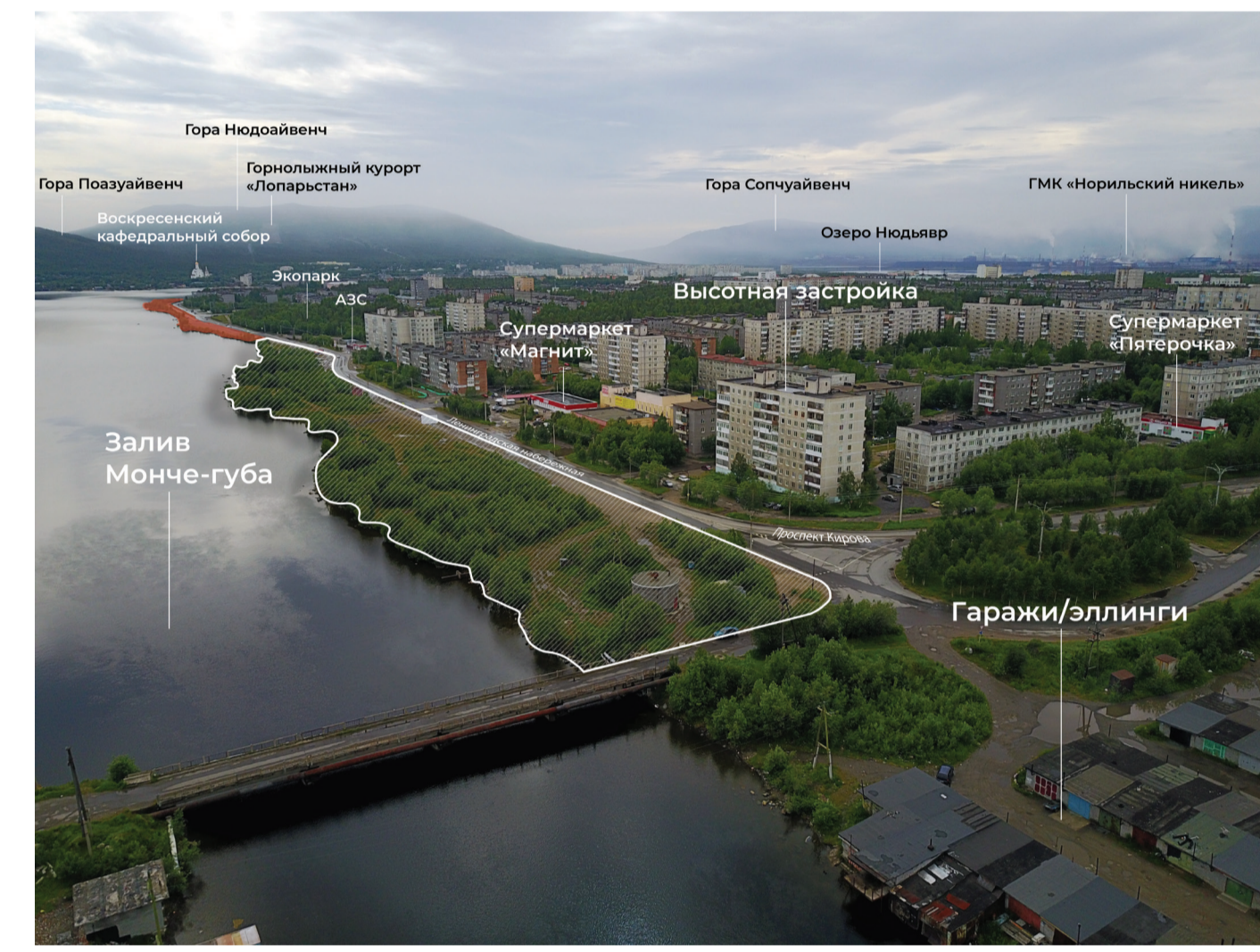
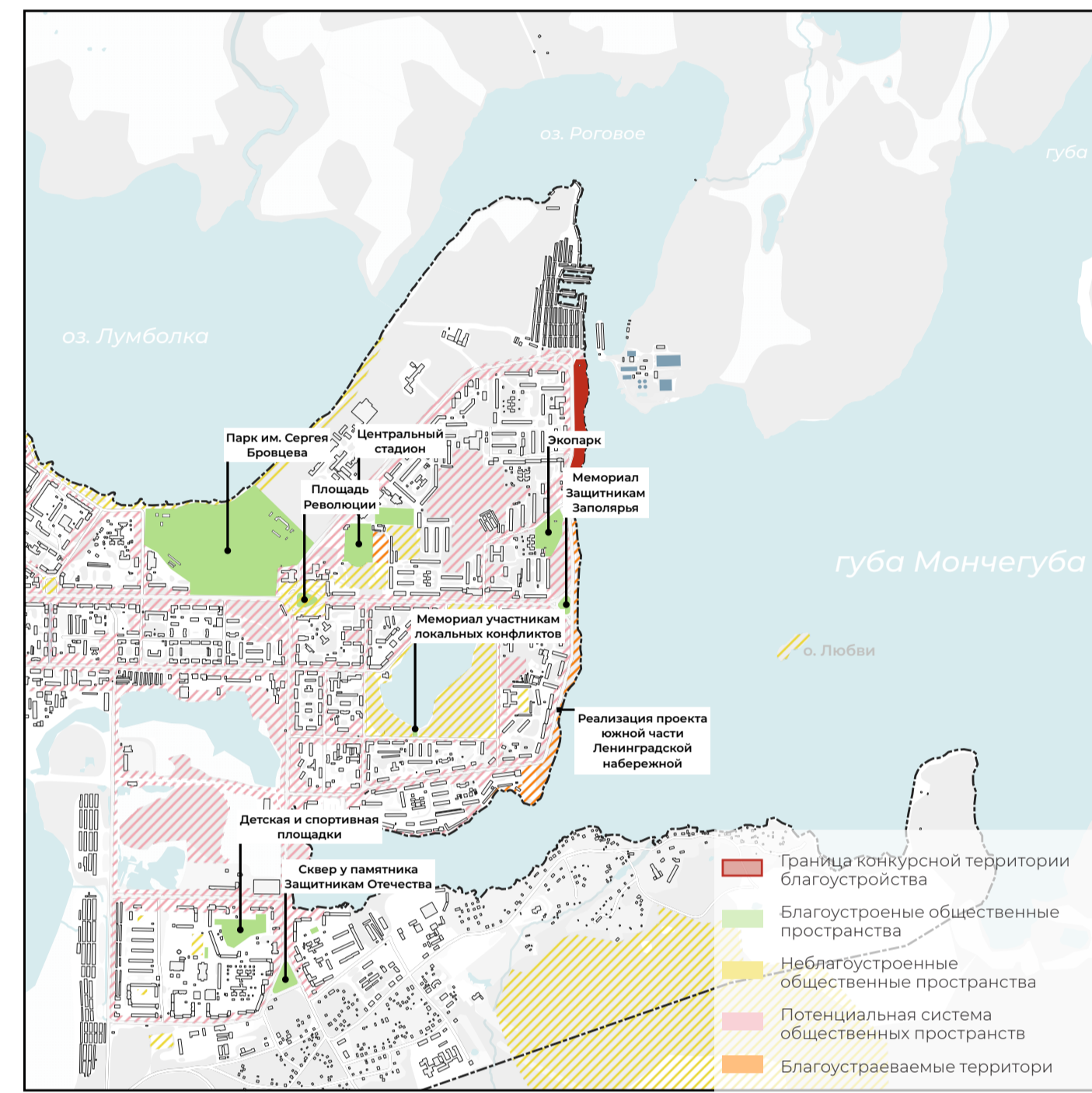
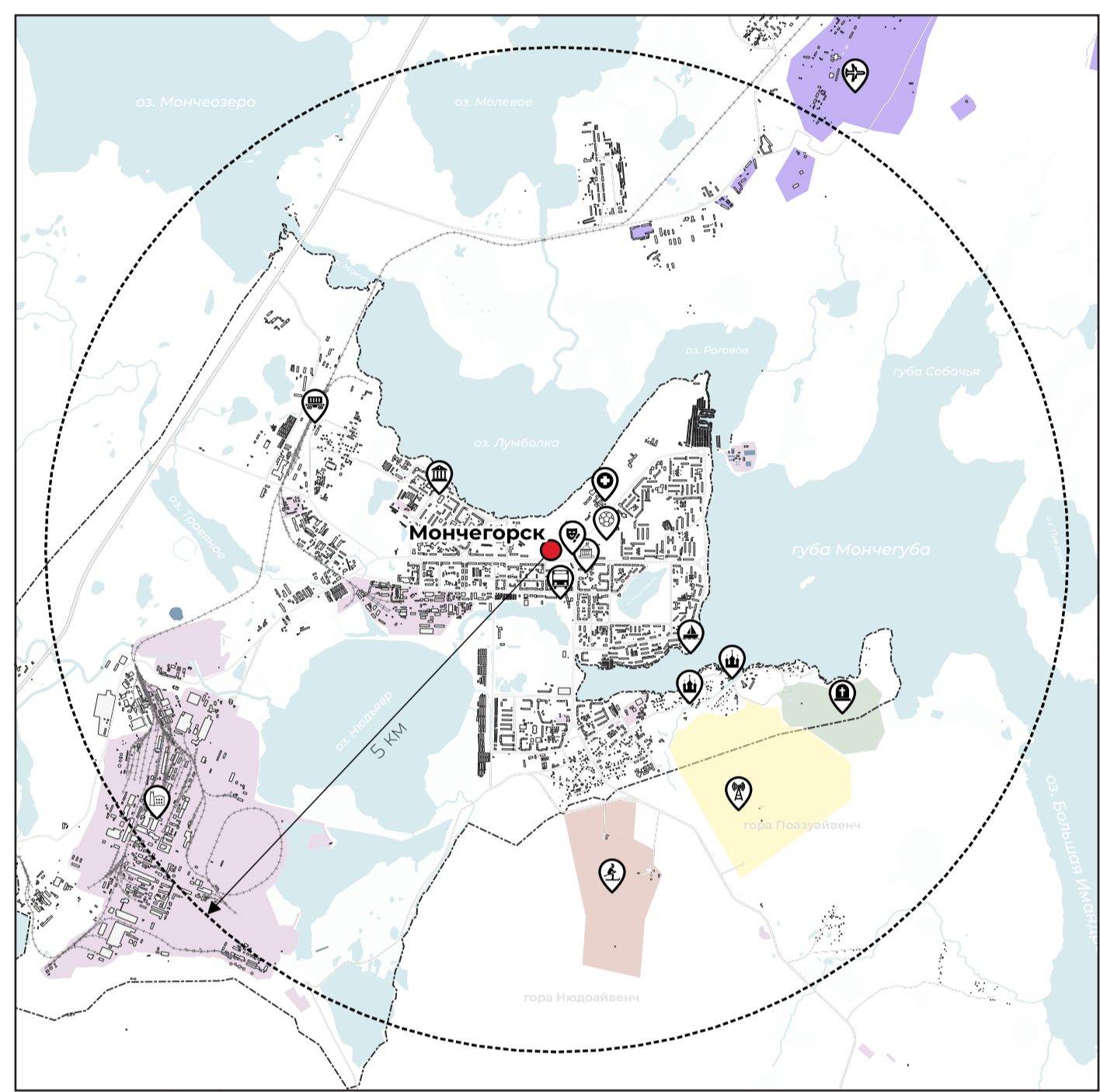
Советский период



После окончания Второй мировой войны город Мурманск стал крупнейшим портом на севере России. В 1950-е годы в городе началось активное строительство жилья и объектов инфраструктуры. В 1955 году был основан Музей истории Мурманска. В 1960-е годы в городе началось строительство набережной Ленинграда.

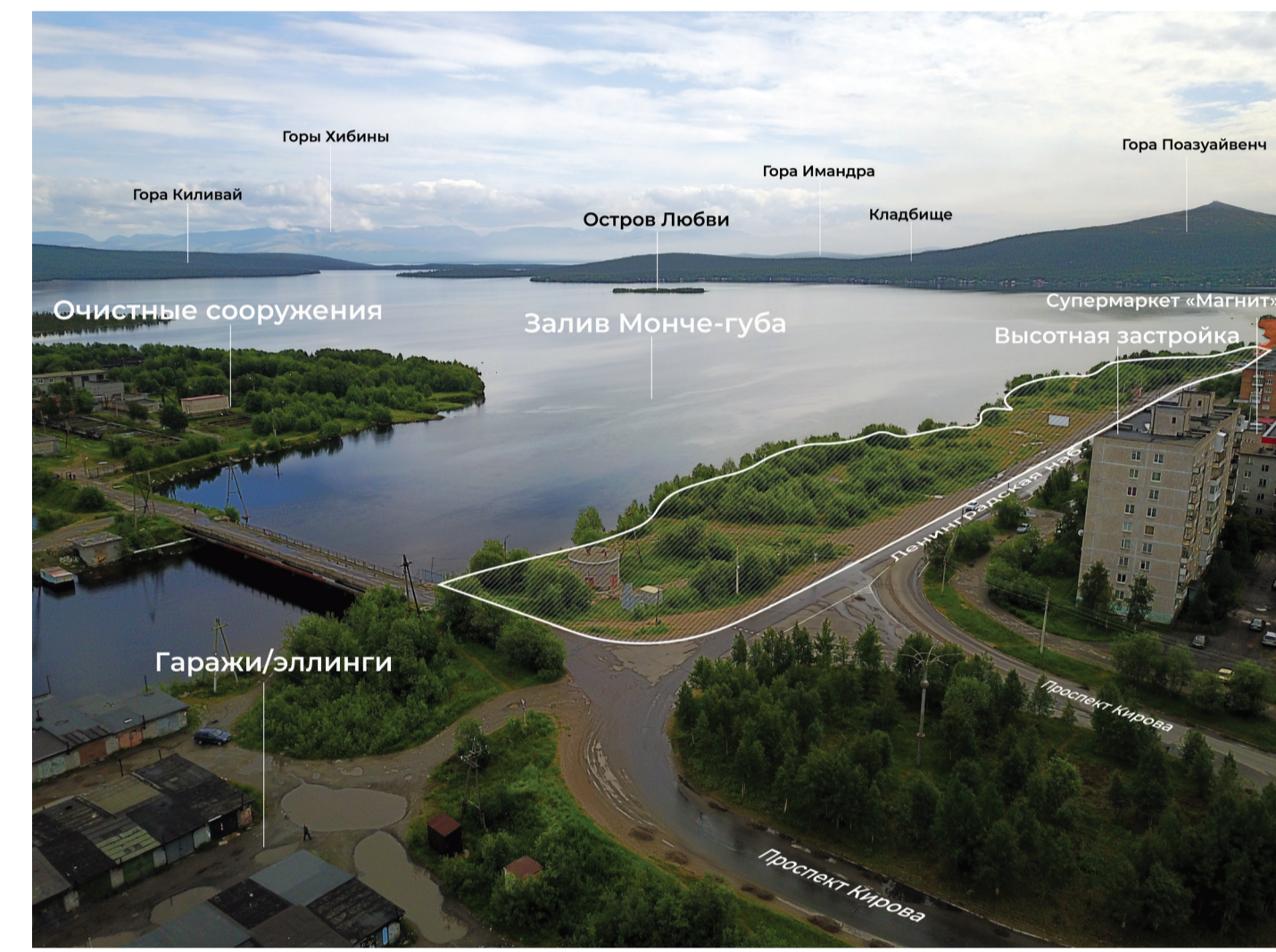


В настоящее время набережная используется в качестве парковой зоны и места для отдыха горожан. В 2019 году город начал реализацию проекта благоустройства набережной Ленинграда. В 2020 году город объявил конкурс на разработку проекта благоустройства набережной Ленинграда.



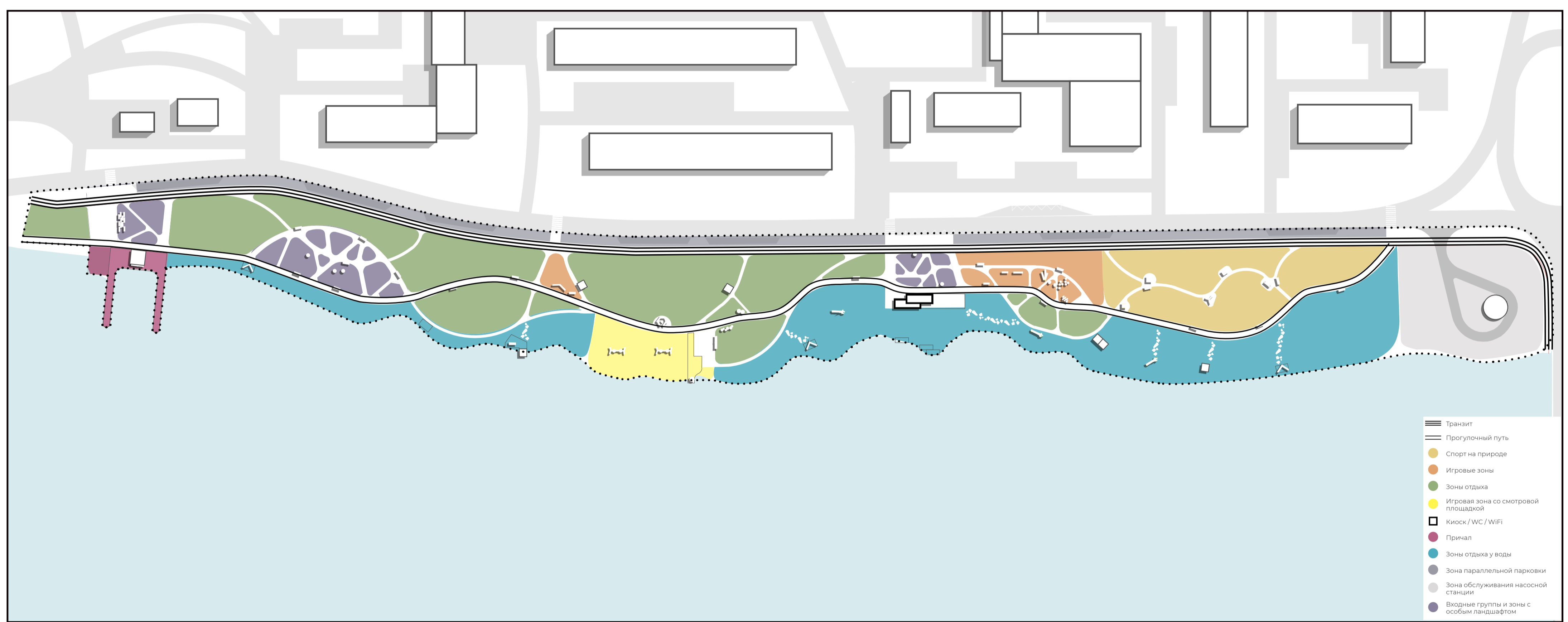
Со стороны озера открывается вид на «фасад» советской застройки. Благодаря тому, что здания имеют разную этажность и удаленность от набережной, зеленые насаждения плавно интегрируются со стороны набережной в жилую среду.

Из окон зданий просматривается и сама набережная и дивная панорама северной тайги и горной цепи Кольского полуострова. Очистные сооружения скрыты за деревьями.



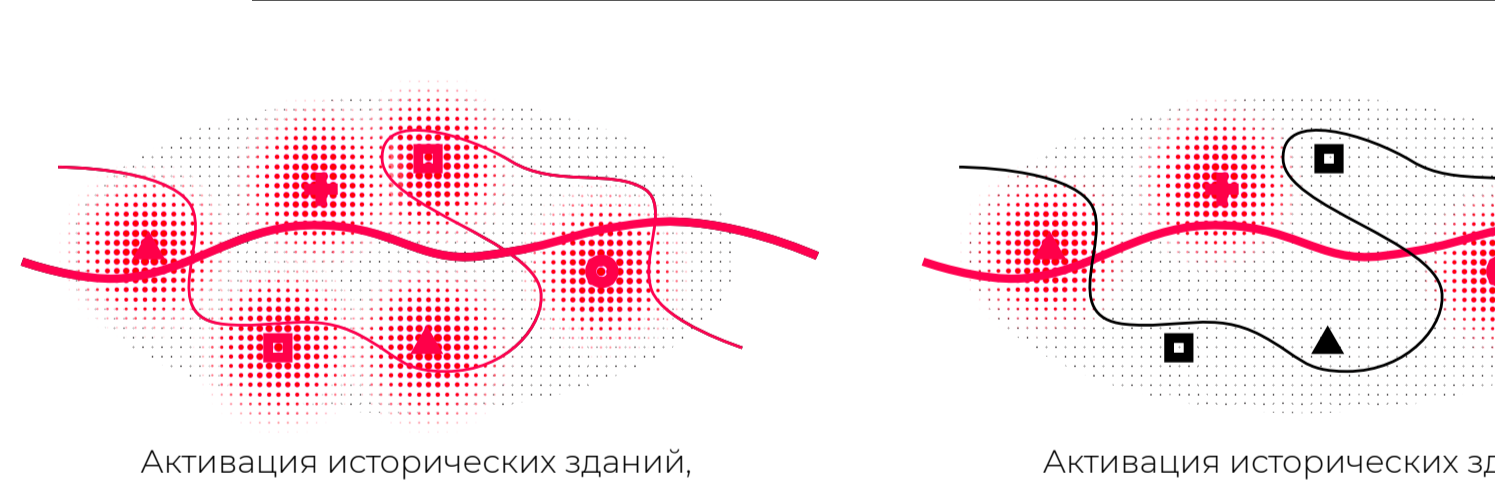
С территории набережной открываются живописные виды. Панорама объединяет в себе несколько природных слоев, которые создают уникальную перспективу. На первом плане мы видим водную гладь, остров Любли и необычный извилистый берег залива Монче-губа.

На юге вклинивается городская застройка самого Мурманска. На втором — лесной массив и пологие склоны ближайших горных вершин. На фоне неба расстелется хребет Хибин — национальный парк в Мурманской области.

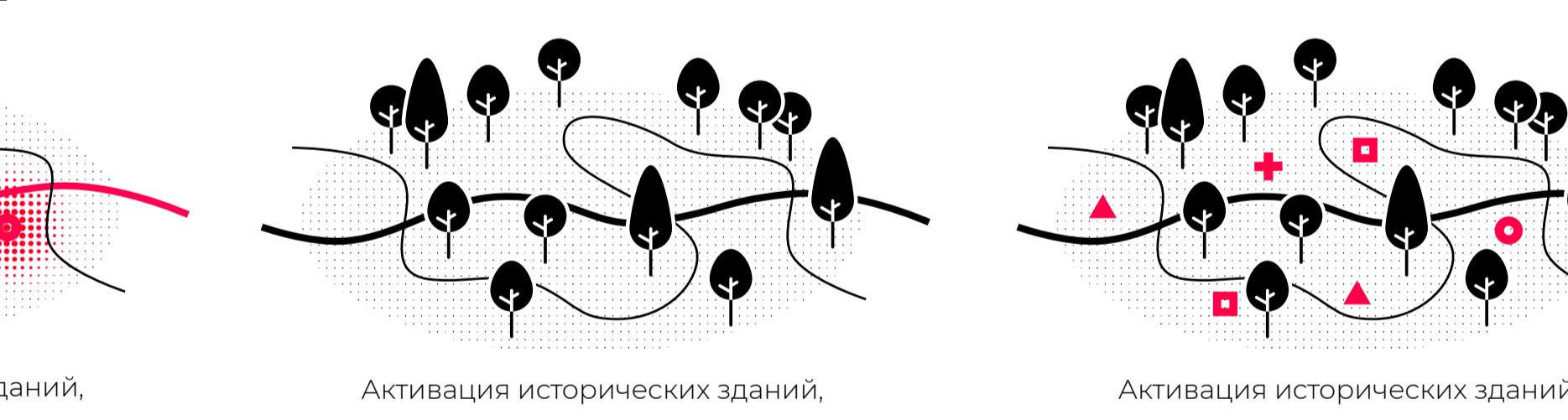


Виды работ (затрат)	единицы	объем
Разборка старого асфальтобетонного покрытия тротуаров, м2	м2	791
Формирование насыпных холмов из песка, гравия и крупных камней	м2	24,47
Твердые покрытия	м2	8928
Водонепроницаемые покрытия	м2	2598
Устройство деревянных площадок	м2	490
Возведение деревянных навесов (10шт)	м2	98
Установка МАФов (урны, скамейки, велопарковки, столы)	шт	53
Установка элементов тематической экспозиции	шт	6
Установка спортивного и игрового оборудования	шт	35
Установка опор освещения	шт	49
Реформирование плодородного слоя на газонах	м2	3025
Организация цветников из многолетников	м2	2472
Посадка деревьев и кустарников	шт	768

Градиент активности пространства и маршрутов по сезонам



Дисперсность: аккуратная интеграция в природное пространство



- 1 Инсталляция "Имандра"
- 2 Спид для лодок
- 3 Склад понтонов/летняя торговля и прокат
- 4 Зона отдыха у воды с павильонами и природными МАФами
- 5 Тундровый сад на холмах с интерактивными элементами
- 6 Параллельная парковка
- 7 Мини детская площадка
- 8 Смотровая площадка с башенкой
- 9 Поляна с камнями
- 10 Смотровая площадка с биноклем
- 11 Зона отдыха с павильонами и природными МАФами
- 12 Зона отдыха у воды с арт-объектом Фаблаба
- 13 Входная зона с интерактивными элементами и тундровым садом на холмах
- 14 Киоск / WC / склад понтонов / детская горка
- 15 Галечный пляж с понтонными площадками
- 16 Детская площадка
- 17 Павильон с лавками и столами для настольных игр
- 18 Зона с уличными тренажерами
- 19 Зона отдыха с площадками для барбекю
- 20 Зона обслуживания насосной станции