



ИСПОЛНИТЕЛЬНО-РАСПОРЯДИТЕЛЬНЫЙ ОРГАН ГОРОДА МОНЧЕГОРСКА
Администрация муниципального образования город Мончегорск
с подведомственной территорией
(АДМИНИСТРАЦИЯ города МОНЧЕГОРСКА)

ПОСТАНОВЛЕНИЕ

29.04.2019

№ 527

Мончегорск

**Об утверждении реестра мест (площадок) накопления
твёрдых коммунальных отходов, расположенных на
территории города Мончегорска с подведомственной
территорией**

**(в редакции постановлений от 12.09.2019 № 1175,
от 28.10.2019 № 1372, от 26.12.2019 № 1788, от 22.01.2020 № 60, от 20.02.2020
№ 222, от 03.03.2020 № 262)**

В соответствии с Федеральным законом от 06.10.2003 № 131-ФЗ "Об общих принципах организации местного самоуправления в Российской Федерации", в соответствии с пунктом 4 статьи 13.4 Федерального закона от 24.06.1998 № 89-ФЗ «Об отходах производства и потребления», Правилами обустройства мест (площадок) накопления твердых коммунальных отходов и ведения их реестра, утверждённых постановлением Правительства Российской Федерации от 31.08.2018 № 1039

ПОСТАНОВЛЯЮ:

1. Утвердить прилагаемый реестр мест (площадок) накопления твёрдых коммунальных отходов, расположенных на территории города Мончегорска с подведомственной территорией.

2. Настоящее постановление вступает в силу с момента его подписания и подлежит размещению на официальном сайте органов местного самоуправления города Мончегорска.

3. Контроль исполнения настоящего постановления возложить на заместителя главы администрации города по вопросам жилищно-коммунального хозяйства и муниципального имущества.

Глава администрации города

В.И. Садчиков

УТВЕРЖДЕН
 постановлением администрации
 города Мончегорска
 от 29.04.2019 № 527

**Реестр
 мест (площадок) накопления твёрдых коммунальных отходов, расположенных на территории города Мончегорска с подведомственной территорией**

№ п/п	Данные о нахождении мест (площадок) накопления ТКО			Характеристики мест (площадок) накопления ТКО						Характеристики мест (площадок) накопления КГО					Данные о собственниках мест (площадок) накопления ТКО			Данные об объектах, которые складировать ТКО на площадках		
	адрес ориентира		географические координаты в системе WGS84	схема размещения	используемое покрытие	используемое ограждение	площадь, м ²	количество размещённых (планируемых) контейнеров и бункеров	объём размещённых контейнеров и бункеров, м ³	используемое покрытие	используемое ограждение	площадь, м ²	количество размещённых контейнеров и бункеров	объём размещённых контейнеров и бункеров, м ³	наименование для ЮЛ, ФИО для ИП и ФЛ	основной государственной регистрационный номер записи в ЕГРЮЛ, ЕГРИП, данные паспорта (иного документа) для ФЛ	фактический адрес для ЮЛ, адрес регистрации по месту жительства для ИП и ФЛ	наименование для ЮЛ, ФИО для ИП и ФЛ	фактический адрес	
	Улица	Дом																	Улица	Дом
1	2	3	4	5	6	7	8	9	10	11	12	13	14	15	16	17	18	19	20	21
1	ул. 2-я Нагорная,	1а	N67°55'17,62"; E32°57'06,50"	Приложение к Реестру № 1	-	-	-	1	0,75	-	-	-	-	-	ООО "Комфорт-Сервис" (СПб)	1157847378325	193168, г. Санкт-Петербург, пр. Искровский, д. 15 к. 1 лит. б, пом. 6н	МКД	ул. 2-я Нагорная,	1а
2	ул. 10 Гвардейской дивизии,	3	N67°56'50,69"; E32°53'39,46"	Приложение к Реестру № 2	бетонное	-	-	3	0,75	-	-	-	-	-				специализированный жилищный фонд - муниципальное общежитие г. Мончегорска	ул. 10 Гвардейской дивизии,	3
3	ул. Бредова,	7	N67°55'50,90"; E32°56'47,16"	Приложение к Реестру № 3	-	стальной проф.лист	-	6	0,75	-	-	-	-	-	ООО "ДУ"	1175190000875	ул. Нагорная, д. 34	МКД	ул. Бредова,	5
																		МКД	ул. Бредова,	5а
																		МКД	ул. Бредова,	7
																		МКД	ул. Бредова,	9
4	ул. Бредова,	15	N67°55'52,11"; E32°57'02,22"	Приложение к Реестру № 4	-	-	-	4	0,75	-	-	-	-	-	ООО "ДУ"	1175190000875	ул. Нагорная, д. 34	МКД	ул. Бредова,	11
																		МКД	ул. Бредова,	15
																		МКД	ул. Бредова,	15а
																		МАДОУ № 9	ул. Бредова,	13
5	ул. Бредова,	15, к.3	N67°55'51,06"; E32°57'11,91"	Приложение к Реестру № 5	бетонное	бетонные плиты	-	3	0,75	-	-	-	-	-	ООО "ДУ"	1175190000875	ул. Нагорная, д. 34	МКД	ул. Бредова,	15, к.3
																		МКД	ул. Бредова,	15, к.4
																		МКД	ул. Бредова,	19
6	ул. Бредова,	15, к.5	N67°55'47,94"; E32°57'08,54"	Приложение к Реестру № 6	бетонное	бетонные плиты	-	2	0,75	-	-	-	-	ООО "ДУ"	1175190000875	ул. Нагорная, д. 34	МКД	ул. Бредова,	15, к.5	
7	ул. Бредова,	16, к.2	N67°55'55,94"; E32°56'53,48"	Приложение к Реестру № 7	бетонное	бетонные плиты	-	3	0,75	-	-	-	-	ООО "ДУ"	1175190000875	ул. Нагорная, д. 34	МКД	ул. Бредова,	16, к.2	
8	ул. Бредова,	25	N67°55'54,73"; E32°57'24,74"	Приложение к Реестру № 8	-	сетчатое	-	3	0,75	-	-	-	-	-	ООО "ДУ"	1175190000875	ул. Нагорная, д. 34	МКД	ул. Бредова,	19
																		МКД	ул. Бредова,	23
																		МКД	ул. Бредова,	25
9	ул. Бредова,	28	N67°55'59,05"; E32°57'34,21"	Приложение к Реестру № 9	бетонное	бетонные плиты	-	3	0,75	-	-	-	-	-	ООО "ДУ"	1175190000875	ул. Нагорная, д. 34	МКД	ул. Бредова,	28
																		МКД	ул. Бредова,	30
																		МКД	ул. Ферсмана,	5

																	МКД	ул. Ферсмана,	5а	
10	ул. Гагарина,	1	N67°55'55,71"; E32°56'43,20"	Приложение к Реестру № 10	-	-	-	2	0,75	-	-	-	-	-	ООО "ДУ"	1175190000875	ул. Нагорная, д. 34	МКД	ул. Гагарина,	1
																	МКД	ул. Гагарина,	3	
																	МКД	ул. Бредова,	10	
11	ул. Гагарина,	2/8	N67°55'53,05"; E32°56'31,04"	Приложение к реестру № 11	-	-	-	2	0,75	-	-	-	-	-	ООО "ДУ"	1065109002530	ул. Нагорная, д. 34	МКД	ул. Гагарина,	2/8
																	ООО «Вояж»	ул. Гагарина,	2/8	
																	МКД	ул. Гагарина,	4	
																	ООО "Реал"	ул. Гагарина,	4	
12	ул. Гагарина,	13	N67°56'16,37"; E32°56'45,09"	Приложение к Реестру № 12	бетонное	бетонные плиты	-	2	0,75	-	-	-	-	-	ООО "ДУ"	1175190000875	ул. Нагорная, д. 34	МКД	ул. Гагарина,	13
																	МКД	ул. Гагарина,	15	
																	МКД	пр. Metallургов,	41	
																	МКД	пр. Metallургов,	43	
13	ул. Гагарина,	14	N67°56'05,51"; E32°56'32,69"	Приложение к Реестру № 13	бетонное	стальной проф.лист	-	2	0,75	бетонная плита	стальной проф.лист	-	-	-	ООО "ДУ"	1175190000875	ул. Нагорная, д. 34	МКД	ул. Гагарина,	14
																	МКД	ул. Гагарина,	14а	
																	МКД	ул. Советская,	13	
14	ул. Гагарина,	22	N67°56'12,14"; E32°56'31,93"	Приложение к Реестру № 14	бетонное	-	-	3	0,75	-	-	-	-	-	ООО "Комфорт- Сервис" (СПб)	1157847378325	193168, г. Санкт- Петербург, пр. Искровский, д. 15 к. 1 лит. б, пом. 6н	МКД	ул. Гагарина,	26
																	МКД	ул. Гагарина,	20	
																	МКД	ул. Гагарина,	22	
																	МКД	ул. Гагарина,	24	
																	МКД	ул. Комсомольская,	48	
																	МКД	ул. Комсомольская,	50	
15	ул. Гагарина,	28	N67°56'17,03"; E32°56'32,80"	Приложение к Реестру № 15	бетонное	стальной проф.лист	-	3	0,75	бетонная плита	стальной проф.лист	-	-	-	ООО "ДУ"	1175190000875	ул. Нагорная, д. 34	МКД	ул. Гагарина,	28
																	МКД	ул. Гагарина,	30	
																	Филиал по г. Мончегорску ФКУ УИИ УФСИН России по Мурманской области	ул. Гагарина,	30	
16	ул. Железнодорожная,	8	N67°56'14,08"; E32°55'48,02"	Приложение к реестру № 16	бетонное	бетонные плиты	-	4	0,75	-	-	-	-	-	ООО "ДУ"	1175190000875	ул. Нагорная, д. 34	МКД	ул. Железнодорожная,	8
																	МКД	ул. Комсомольская,	36	
																	МКД	ул. Комсомольская,	38, к.1	
																	МКД	ул. Комсомольская,	36а	
																	МБУ "Центр ресурсного обеспечения учреждений образования, культуры, физической культуры города Мончегорска	ул. Железнодорожная,	6	
17	пр. Кирова,	9	N67°56'33,57"; E32°56'56,47"	Приложение к Реестру № 17	бетонное	бетонные плиты	-	4	0,75	-	-	-	-	-	ООО "ДУ"	1175190000875	ул. Нагорная, д. 34	МКД	пр. Кирова,	9
																	МКД	пр. Кирова,	13, к.3	
																	МКД	пр. Metallургов,	42, к.4	
																	МКД	пр. Metallургов,	42, к.7	
18	пр. Кирова,	13, к3	N67°56'42,30"; E32°57'07,71"	Приложение к Реестру № 18	бетонное	бетонные плиты	-	4	0,75	-	-	-	-	-	ООО "ДУ"	1175190000875	ул. Нагорная, д. 34	МКД	пр. Кирова,	13, к.3
19	пр. Кирова, (двор)	13, к.3	N67°56'36,06"; E32°57'01,53"	Приложение к Реестру № 19	бетонное	бетонные плиты	-	3	0,75	-	-	-	-	-	ООО "ДУ"	1175190000875	ул. Нагорная, д. 34	МКД	пр. Кирова,	13, к.3
																	МКД	пр. Кирова,	17, к.1	

																	МКД	пр. Кирова,	17, к.2	
20	пр. Кирова,	13	N67°56'39,22"; E32°56'54,18"	Приложение к Реестру № 20	бетонное	бетонные плиты	-	5	0,75	-	-	-	-	-	ООО "ДУ"	1175190000875	ул. Нагорная, д. 34	МКД	пр. Кирова,	9
																		МКД	пр. Кирова,	11
																		МКД	пр. Кирова,	13
																		МКД	пр. Кирова,	15
																		ООО «Вояж»	пр. Кирова,	11
21	пр. Кирова,	17, к.2	N67°56'44,57"; E32°57'13,91"	Приложение к Реестру № 21	бетонное	-	-	4	0,75	-	-	-	-	-	ООО "ДУ"	1175190000875	ул. Нагорная, д. 34	МКД	пр. Кирова,	17, к.2
																		МБОУ "СОШ № 5 им. О.И. Семёнова-Тян- Шанского"	пр. Кирова,	17
22	пр. Кирова,	19, к.2	N67°56'46,66"; E32°57'17,88"	Приложение к Реестру № 22	бетонное	стальной проф.лист	-	4	0,75	бетонная плита	стальной проф.лист	-	-	-	ООО "ДУ"	1175190000875	ул. Нагорная, д. 34	МКД	пр. Кирова,	17, к.3
																		МКД	пр. Кирова,	19, к.2
23	пр. Кирова,	27	N67°56'52,11"; E32°57'43,99"	Приложение к Реестру № 23	бетонное	бетонные плиты	-	6	0,75	-	-	-	-	-	ООО "ДУ"	1175190000875	ул. Нагорная, д. 34	МКД	пр. Кирова,	27
																		МКД	пр. Кирова,	29
																		МКД	пр. Кирова,	31
																		МКД	Ленинградская наб.,	36
																		МКД	Ленинградская наб.,	34, к.2
																		МАДОУ № 18	Ленинградская наб.,	34, к.4
																		ГОАУЗ МЦРБ	Ленинградская наб.,	34, к.3
МБУ ДО ЦРТДИЮ "Полярис"	Ленинградская наб.,	34, к.3																		
24	ул. Комарова,	13	N67°55'58,29"; E32°56'43,04"	Приложение к Реестру № 24	бетонное	стальной проф.лист	-	3	0,75	бетонная плита	стальной проф.лист	-	-	-	ООО "ДУ"	1175190000875	ул. Нагорная, д. 34	МКД	ул. Комарова,	13
																		МКД	ул. Комарова,	15
																		МКД	ул. Гагарина,	5
25	ул. Комарова,	19	N67°55'59,36"; E32°57'01,68"	Приложение к Реестру № 25	бетонное	стальной проф.лист	-	3	0,75	бетонная плита	стальной проф.лист	-	-	-	ООО "ДУ"	1175190000875	ул. Нагорная, д. 34	МКД	ул. Комарова,	17
																		МКД	ул. Комарова,	19
																		МКД	ул. Комарова,	21
																		МКД	ул. Комарова,	23
26	ул. Комарова,	25	N67°55'57,64"; E32°57'14,00"	Приложение к Реестру № 26	бетонное	стальной проф.лист	-	2	0,75	бетонная плита	стальной проф.лист	-	-	-	ООО "ДУ"	1175190000875	ул. Нагорная, д. 34	МКД	ул. Комарова,	25
																		МКД	ул. Бредова,	16
																		МКД	ул. Бредова,	20
																		Юшина О. В.	ул. Комарова,	25
																		МБДОУ № 20	ул. Бредова,	18
27	ул. Комарова,	27	N67°55'57,26"; E32°57'20,20"	Приложение к Реестру № 27	бетонное	кирпичная кладка	-	3	0,75	-	-	-	-	-	ООО "ДУ"	1175190000875	ул. Нагорная, д. 34	МКД	ул. Комарова,	27
																		МКД	ул. Бредова,	26
28	ул. Комсомольская,	28	N67°56'11,87"; E32°55'26,44"	Приложение к Реестру № 28	-	-	-	2	0,75	-	-	-	-	-	ООО "ДУ"	1175190000875	ул. Нагорная, д. 34	МКД	ул. Комсомольская,	26
																		МКД	ул. Комсомольская,	26а
																		МКД	ул. Комсомольская,	28
29	ул. Комсомольская,	30	N67°56'12,55"; E32°55'35,50"	Приложение к Реестру № 29	асфальтобет онное	сетчатое	-	2	0,75	-	-	-	-	-	ООО "ДУ"	1175190000875	ул. Нагорная, д. 34	МКД	ул. Комсомольская,	30
																		МКД	ул. Комсомольская,	32
																		МКД	ул. Нюдовская,	11
																		МКД	ул. Нюдовская,	15
																		МКД	ул. Нюдовская,	17
																	МКД	ул. Железнодорожная,	7/19	

																		МКД	ул. Железнодорожная,	9
																		МКД	ул. Ньюдовская,	13
																		МКД	ул. Комсомольская,	34
																	ООО "Автоматика"	ул. Комсомольская,	32	
30	ул. Комсомольская,	38, к2	N67°56'13,89"; E32°55'58,46"	Приложение к Реестру № 30	бетонное	бетонные плиты	-	3	0,75	-	-	-	-	-	ООО "Тёплый дом"	1185190002161	184530, Мурманская обл., г. Оленегорск, ул. Энергетиков, д. 2, кв. 191	МКД	ул. Комсомольская,	38, к.2
31	ул. Комсомольская,	40а	N67°56'14,31"; E32°56'03,50"	Приложение к Реестру № 31	бетонное	бетонные плиты	-	2	0,75	бетонное	бетонные плиты	-	-	-	ООО "ДУ"	1175190000875	ул. Нагорная, д. 34	МКД	пр. Ленина,	4/40
																		МКД	ул. Комсомольская,	40а
																		ГОАУЗ МЦРБ	пр. Ленина,	2
32	Комсомольская наб.,	52/9	N67°56'13,22"; E32°56'45,23"	Приложение к Реестру № 32	бетонное	бетонные плиты	-	4	0,75	-	-	-	-	-	ООО "Тёплый дом"	1185190002161	184530, Мурманская обл., г. Оленегорск, ул. Энергетиков, д. 2, кв. 191	МКД	Комсомольская наб.,	52/9
																		ООО "Зимний сад"	Комсомольская наб.,	52/9
																		ООО "Водоприборсервис"	Комсомольская наб.,	52/9
																		ООО "Вита"	Комсомольская наб.,	52/9
																		ООО "Элиз"	ул. Гагарина,	11
33	Комсомольская наб.,	60	N67°56'17,60"; E32°56'54,55"	Приложение к Реестру № 33	бетонное	-	-	4	0,75	-	-	-	-	-	ООО "ДУ"	1175190000875	ул. Нагорная, д. 34	МКД	Комсомольская наб.,	60
																		МКД	Комсомольская наб.,	62
																		МКД	пр. Metallургов,	43
																		МКД	пр. Metallургов,	45
34	Комсомольский пр.,	6	N67°56'13,18"; E32°55'01,01"	Приложение к Реестру № 34	асфальтобетонное	сетчатое	-	2	0,75	-	-	-	-	-	ООО "Комфорт-Сервис" (СПб)	1157847378325	193168, г. Санкт-Петербург, пр. Искровский, д. 15 к. 1 лит. б, пом. 6н	МКД	пр-д. Комсомольский	6
																		МКД	ул. Ньюдовская,	6
																		МКД	ул. Ньюдовская,	7
																		МКД	ул. Ньюдовская,	9
																		МКД	ул. Новопроложенная,	19
																		МКД	ул. Комсомольская,	20
																		МКД	ул. Комсомольская,	22
																		ООО "Частный врач"	ул. Комсомольская,	22
																		ООО "СКаЭР"	ул. Новопроложенная,	19
35	ул. Кондрикова,	12	N67°55'23,01"; E32°55'42,44"	Приложение к Реестру № 35	асфальтобетонное	бетонные плиты (част.)	-	2	0,75	-	-	-	-	-	ООО "ДУ"	1175190000875	ул. Нагорная, д. 34	МКД	ул. Кондрикова,	12
36	ул. Кондрикова,	20	N67°55'19,72"; E32°55'05,04"	Приложение к Реестру № 36	асфальтобетонное	бетонные плиты	-	2	0,75	асфальтобетон	бетонные плиты	-	-	-	ООО "ДУ"	1175190000875	ул. Нагорная, д. 34	МКД	ул. Кондрикова,	20
37	ул. Кондрикова,	22	N67°55'22,04"; E32°55'14,69"	Приложение к Реестру № 37	бетонное	бетонные плиты	-	4	0,75	-	-	-	-	-	ООО "ДУ"	1175190000875	ул. Нагорная, д. 34	МКД	ул. Кондрикова,	22
																		ООО "Славок"	ул. Кондрикова,	22б
																		ГОАУЗ МЦРБ	ул. Кондрикова,	22
38	ул. Кондрикова,	26	N67°55'27,69"; E32°55'05,59"	Приложение к Реестру № 38	бетонное	стальной проф.лист	-	4	0,75	бетонная плита	стальной проф.лист	-	-	-	ООО "ДУ"	1175190000875	ул. Нагорная, д. 34	МКД	ул. Кондрикова,	24
																		МКД	ул. Кондрикова,	26
39	ул. Кондрикова,	28	N67°55'29,44"; E32°55'06,04"	Приложение к Реестру № 39	бетонное	стальной проф.лист	-	2	0,75	бетонная плита	стальной проф.лист	-	-	-	ООО "ДУ"	1175190000875	ул. Нагорная, д. 34	МКД	ул. Кондрикова,	28
40	ул. Кондрикова,	32	N67°55'31,48"; E32°55'06,25"	Приложение к Реестру № 40	бетонное	-	-	3	0,75	бетонная плита	стальной проф.лист	-	-	-	ООО "ДУ"	1175190000875	ул. Нагорная, д. 34	МКД	ул. Кондрикова,	30
																		МКД	ул. Кондрикова,	32
41	наб. Климентьева,	1	N67°56'47,86"; E32°54'01,45"	Приложение к Реестру № 41	-	-	-	3	0,75	-	-	-	-	-	ООО "Альтернатива"	1155190006575	ул. Комсомольская, д. 11	МКД	наб. Климентьева,	1

42	ул. Котульского,	2	N67°56'33,88"; E32°57'32,98"	Приложение к Реестру № 42	бетонное	-	-	4	0,75	-	-	-	-	-	ООО "ДУ"	1175190000875	ул. Нагорная, д. 34	МКД	ул. Котульского,	2	
																		МКД	ул. Котульского,	4	
43	ул. Красноармейская,	64	N67°55'25,10"; E32°56'48,60"	Приложение к Реестру № 43	-	-	-	2	0,75	-	-	-	-	-	ООО "Альтернатива"	1155190006575	ул. Комсомольская, д. 11	МКД	ул. Красноармейская,	64	
																		МКД	ул. Красноармейская,	66	
44	ул. Красноармейская,	70	N67°55'22,49"; E32°56'41,13"	Приложение к Реестру № 44	-	-	-	1	0,75	-	-	-	-	-	ООО "Тёплый дом"	1185190002161	184530, Мурманская обл., г. Оленегорск, ул. Энергетиков, д. 2, кв. 191	МКД	ул. Красноармейская,	70	
																		МКД	ул. Красноармейская,	72	
45	наб. Климентьева,	11	N67°56'39,50"; E32°54'21,56"	Приложение к Реестру № 45	-	сетчатые панели (част.)	-	4	0,75	-	-	-	-	-	-	ООО "ДУ"	1175190000875	ул. Нагорная, д. 34	МКД	ул. Кумужинская,	3
																			МКД	наб. Климентьева,	11
																			Музей истории города	ул. Царевского,	2
46	пр. Ленина,	6	N67°56'07,45"; E32°55'56,30"	Приложение к Реестру № 46	бетонное	стальной проф.лист	-	6	0,75	-	-	-	-	-	-	ООО "Тёплый дом"	1185190002161	184530, Мурманская обл., г. Оленегорск, ул. Энергетиков, д. 2, кв. 191	МКД	пр. Ленина,	6
																			МКД	ул. Комсомольская,	25а
																			ООО "Вэртас- Заполярье"	пр. Ленина,	6
																			ветеринарная клиника "Зверо.Полис"	пр. Ленина,	6
																			ПАО "Мурманскавтотранс"	ул. Комсомольская,	25б
47	пр. Ленина,	7/42	N67°56'12,27"; E32°56'16,09"	Приложение к Реестру № 47	-	-	-	2	0,75	-	-	-	-	-	-	ООО "ДУ"	1175190000875	ул. Нагорная, д. 34	МКД	пр. Ленина,	5
																			МКД	пр. Ленина,	7/42
																			МКД	ул. Комсомольская,	44
																			Парикмахерская	пр. Ленина,	5
48	пр. Ленина,	9/23	N67°56'08,82"; E32°56'14,86"	Приложение к Реестру № 48	-	-	-	2	0,75	-	-	-	-	-	-	ООО "Комфорт- Сервис" (СПб)	1157847378325	193168, г. Санкт- Петербург, пр. Искровский, д. 15 к. 1 лит. б, пом. 6н	МКД	пр. Ленина,	9/23
																			МКД	ул. Комсомольская,	25
																			МКД	ул. Советская,	16
																			магазин обуви	пр. Ленина,	9/23
49	пр. Ленина,	15/2	N67°56'02,57"; E32°56'15,47"	Приложение к Реестру № 49	бетонное	бетонные плиты	-	3	0,75	-	-	-	-	-	-	ТСН ТСЖ "Золотой дом"	1165190055953	пр. Ленина, д. 15/2, кв. 24	МКД	пр. Ленина,	15/2
																			МКД	ул. Советская,	10
																			МКД	ул. Комарова,	4
																			ООО "ЦЭСИ"	ул. Комарова,	4
50	пр. Ленина,	19	N67°55'56,81"; E32°56'16,93"	Приложение к Реестру № 50	бетонное	бетонные плиты (част.)	-	6	0,75	-	-	-	-	-	-	ООО "ДУ"	1175190000875	ул. Нагорная, д. 34	МКД	пр. Ленина,	19
																			МКД	пр. Ленина,	21
																			МКД	пр. Ленина,	23
																			МКД	пр. Ленина,	25
																			МКД	ул. Советская,	4
51	пр. Ленина,	33	N67°55'26,32"; E32°56'17,83"	Приложение к Реестру № 51	бетонное	бетонные плиты	-	3	0,75	-	-	-	-	-	-	ООО "ДУ"	1175190000875	ул. Нагорная, д. 34	МКД	пр. Ленина,	33
																			тонар	пр. Ленина,	33
																			ООО "Катерина"	пр. Ленина,	35
																			ООО "Стоматологический центр "Жемчужина"	пр. Ленина,	33
																			ООО "Славок"	пр. Ленина,	31а
																			МБУ ЦБС	ул. Лесная,	10
52	Ленинградская наб.,	4	N67°56'03,32"; E32°57'44,06"	Приложение к Реестру № 52	бетонное	стальной проф.лист	-	5	0,75	бетонная плита	стальной проф.лист	-	-	-	-	ООО "ДУ"	1175190000875	ул. Нагорная, д. 34	МКД	Ленинградская наб.,	4
																			МКД	Ленинградская наб.,	4а
																			МКД	ул. Ферсмана,	5
																			МКД	ул. Ферсмана,	5а

																	МАУ СШОР № 1	Ленинградская наб.,	4	
																	МБУ ДО ЦРТДИО "Полярис"	ул. Ферсмана,	7	
53	Ленинградская наб.	10	N67°56'11,12"; E32°57'51,61"	Приложение к Реестру № 53	бетонное	-	-	4	0,75	-	-	-	-	-	ООО "ДУ"	1175190000875	ул. Нагорная, д. 34	МКД	Ленинградская наб.,	6
																		МКД	Ленинградская наб.,	8
																		МКД	Ленинградская наб.,	10
																		МКД	Ленинградская наб.,	12
																		ООО "АвтоАрсенал"	Ленинградская наб.,	6
																		МБДОУ № 10	Ленинградская наб.,	8а
54	Ленинградская наб.,	26/8	N67°56'35,35"; E32°57'50,84"	Приложение к Реестру № 54	бетонное	сетчатые панели	-	2	0,75	-	-	-	-	-	ООО "ДУ"	1175190000875	ул. Нагорная, д. 34	МКД	Ленинградская наб.,	26/8
																		МКД	ул. Котульского,	6
55	Ленинградская наб.,	28, к.1	N67°56'41,39"; E32°57'32,26"	Приложение к Реестру № 55	асфальтобетонное	бетонные плиты	-	3	0,75	-	бетонные плиты	-	-	-	ООО "ДУ"	1175190000875	ул. Нагорная, д. 34	МКД	Ленинградская наб.,	28, к. 1
																		МКД	Ленинградская наб.,	30, к.4
56	Ленинградская наб.,	28, к.2	N67°56'41,42"; E32°57'25,89"	Приложение к Реестру № 56	-	стальной проф.лист	-	4	0,75	-	-	-	-	-	ООО "ДУ"	1175190000875	ул. Нагорная, д. 34	МКД	Ленинградская наб.,	28, к.2
																		МКД	Ленинградская наб.,	30, к.6
																		МКД	Ленинградская наб.,	30, к.7
57	Ленинградская наб.,	30, к.1	N67°56'41,77"; E32°57'56,42"	Приложение к Реестру № 57	бетонное	бетонные плиты	-	5	0,75	-	-	-	-	-	ООО "ДУ"	1175190000875	ул. Нагорная, д. 34	МКД	Ленинградская наб.,	28, к.1
																		МКД	Ленинградская наб.,	30, к.2
																		МКД	Ленинградская наб.,	30, к.3
																		МКД	Ленинградская наб.,	30, к.4
58	Ленинградская наб.,	30, к.5	N67°56'44,89"; E32°57'39,99"	Приложение к Реестру № 58	бетонное	бетонные плиты	-	6	0,75	-	-	-	-	-	ООО "Тёплый дом"	1185190002161	184530, Мурманская обл., г. Оленегорск, ул. Энергетиков, д. 2, кв. 191	МКД	Ленинградская наб.,	30, к.3
																		МКД	Ленинградская наб.,	30, к.4
																		МКД	Ленинградская наб.,	30, к.5
																		МКД	Ленинградская наб.,	30, к.6
																		МКД	Ленинградская наб.,	30, к.7
																		МКД	Ленинградская наб.,	34, к.2
59	ул. Лесная,	2	N67°55'29,38"; E32°56'39,42"	Приложение к Реестру № 59	бетонное	бетонные плиты	-	3	0,75	-	-	-	-	-	ООО "ДУ"	1175190000875	ул. Нагорная, д. 34	МКД	ул. Лесная,	2
																		МКД	ул. Лесная,	4
																		МКД	ул. Лесная,	6
60	ул. Лесная,	4	N67°55'26,01"; E32°56'29,00"	Приложение к Реестру № 60	-	-	-	2	0,75	-	-	-	-	-	ООО "ДУ"	1175190000875	ул. Нагорная, д. 34	МКД	ул. Лесная,	4
																		МКД	ул. Лесная,	6
																		МКД	ул. Лесная,	14
61	ул. Лесная,	5	N67°55'26,09"; E32°56'37,05"	Приложение к Реестру № 61	бетонное	бетонные плиты	-	2	0,75	-	-	-	-	-	ООО "ДУ"	1175190000875	ул. Нагорная, д. 34	МКД	ул. Лесная,	5
62	пр. Metallургов,	5	N67°56'17,09"; E32°54'10,77"	Приложение к Реестру № 62	-	сетчатое	-	3	0,75	-	-	-	-	-	ТСЖ "Проект" (Вид ТСН)	1085107000439	пр. Metallургов, д. 5	МКД	пр. Metallургов,	3
																		МКД	пр. Metallургов,	5
																		МКД	ул. Кольская,	4
																		ООО "Каффа"	пр. Metallургов,	3
63	пр. Metallургов,	7	N67°56'17,45"; E32°54'19,54"	Приложение к Реестру № 63	бетонное	бетонные блоки/ проф.лист	-	3	0,75	-	-	-	-	-	ТСН "ТСЖ Metallургов 7"	1185190004988	пр. Metallургов, д. 7, кв. 26	МКД	пр. Metallургов,	7
																		МКД	пр. Metallургов,	9
																		МКД	пр. Metallургов,	11

																	Черновал Л. В.	пр. Metallургов,	11	
																	ООО "Трактир"	ул. Сопчинская,	6	
64	пр. Metallургов,	14	N67°56'23,87"; E32°54'25,15"	Приложение к Реестру № 64	бетонное	-	-	2	0,75	-	-	-	-	-	ООО "ДУ"	1175190000875	ул. Нагорная, д. 34	МКД	пр. Metallургов,	12
																		МКД	пр. Metallургов,	14
																		МКД	ул. Строительная,	4а
																	ООО "Нордмедсервис" (аптека)	пр. Metallургов,	12	
65	пр. Metallургов,	19	N67°56'18,45"; E32°54'47,08"	Приложение к Реестру № 65	-	сетчатое	-	3	0,75	-	-	-	-	-	ТСН "ТСЖ "Metallургов 19"	1105107000382	пр. Metallургов, д. 19, кв. 29	МКД	пр. Metallургов,	17
																		МКД	пр. Metallургов,	19
																		МКД	пр. Metallургов,	23
																		МКД	ул. Стахановская,	16
																		ГОАУЗ МСП	пр. Metallургов,	19
66	пр. Metallургов,	20	N67°56'23,84"; E32°54'46,64"	Приложение к Реестру № 66	бетонное	стальной проф.лист	-	4	0,75	бетонное	стальной проф.лист	-	-	-	ООО "ДУ"	1175190000875	ул. Нагорная, д. 34	МКД	пр. Metallургов,	18
																		МКД	пр. Metallургов,	20
67	пр. Metallургов,	24	N67°56'24,27"; E32°55'08,74"	Приложение к Реестру № 67	-	-	-	2	0,75	-	-	-	-	-	ООО "ДУ"	1175190000875	ул. Нагорная, д. 34	МКД	пр. Metallургов,	22
																		МКД	пр. Metallургов,	24
68	пр. Metallургов,	27	N67°56'16,85"; E32°55'17,19"	Приложение к Реестру № 68	бетонное	стальной проф.лист	-	3	0,75	бетонное	стальной проф.лист	-	-	-	ООО "Альтернатива"	1155190006575	ул. Комсомольская, д. 11	МКД	пр. Metallургов,	27
																		МКД	пр. Metallургов,	27а
																		ООО "Катерина"	пр. Metallургов,	27
																		МГОБУ ЦЗН г. Мончегорска	ул. Нюдовская,	16
69	пр. Metallургов,	28	N67°56'22,66"; E32°55'22,99"	Приложение к Реестру № 69	бетонное	бетонные плиты (част.)	-	3	0,75	-	-	-	-	-	ООО "ДУ"	1175190000875	ул. Нагорная, д. 34	МКД	пр. Metallургов,	26
																		МКД	пр. Metallургов,	28
70	пр. Metallургов,	33	N67°56'17,66"; E32°55'29,60"	Приложение к Реестру № 70	бетонное	сетчатое	-	3	0,75	-	-	-	-	-	ООО "ДУ"	1175190000875	ул. Нагорная, д. 34	МКД	пр. Metallургов,	31
																		МКД	пр. Metallургов,	31а
																		МКД	пр. Metallургов,	33
																		МКД	пр. Metallургов,	35
																		МКД	ул. Нюдовская,	18а
																		МКД	ул. Нюдовская,	18
																		МКД	ул. Железнодорожная,	5а
																		ООО "Викинг"	пр. Metallургов,	31
																		ООО "Автоматика"	пр. Metallургов,	33
																		ГОАУЗ МЦРБ	пр. Metallургов,	35
71	пр. Metallургов,	34	N67°56'22,58"; E32°56'28,02"	Приложение к Реестру № 71	бетонное	бетонное (част.)	-	5	0,75	-	-	-	-	-	ООО "ДУ"	1175190000875	ул. Нагорная, д. 34	МКД	пр. Metallургов,	34
72	пр. Metallургов,	38	N67°56'25,83"; E32°56'51,53"	Приложение к реестру № 72	бетонное	сетка-"рабица"	-	6	0,75	-	-	-	-	-	ООО "ДУ"	1175190000875	ул. Нагорная, д. 34	МКД	пр. Metallургов,	38
																		МКД	пр. Metallургов,	42, к.1
																		МКД	пр. Metallургов,	42, к.2
																		МКД	пр. Metallургов,	42, к.3
																		ООО "Нордоптиксервис" (оптика)	пр. Metallургов,	38
73	пр. Metallургов,	39	N67°56'17,66"; E32°56'28,79"	Приложение к Реестру № 73	-	стальной проф.лист	-	4	0,75	-	стальной проф.лист	-	-	-	ООО "ДУ"	1175190000875	ул. Нагорная, д. 34	МКД	пр. Metallургов,	39
																		ООО "Л-Ком"	пр. Metallургов,	39
																		ООО "У Сэма"	пр. Metallургов,	39
																		кафе	пр. Metallургов,	39
																		МБУ ЦБС	пр. Metallургов,	39а
74	пр. Metallургов,	42, к.7	N67°56'31,48"; E32°57'11,71"	Приложение к Реестру №	бетонное	бетонное (част.)	-	5	0,75	-	-	-	-	-	ООО "ДУ"	1175190000875	ул. Нагорная, д. 34	МКД	пр. Metallургов,	42, к.4

				74														МКД	пр. Metallургов,	42, к.5
																		МКД	пр. Metallургов,	42, к.6
																		МКД	пр. Metallургов,	42, к.7
75	пр. Metallургов,	48, к.2	N67°56'22,99"; E32°57'06,35"	Приложение к Реестру № 75	бетонное	стальной проф.лист	-	6	0,75	-	-	-	-	-	ООО "ДУ"	1175190000875	ул. Нагорная, д. 34	МКД	пр. Metallургов,	46
																		МКД	пр. Metallургов,	48, к.1
																		МКД	пр. Metallургов,	48, к.2
																		МБУ ДО ЦРТДИО "Полярис"	пр. Metallургов,	46
																		МБДОУ № 12	пр. Metallургов,	44
76	пр. Metallургов,	49	N67°56'16,61"; E32°57'43,75"	Приложение к Реестру № 76	бетонное	стальной проф.лист	-	3	0,75	бетонная плита	стальной проф.лист	-	-	-	ООО "ДУ"	1175190000875	ул. Нагорная, д. 34	МКД	пр. Metallургов,	49
																		МКД	ул. Ферсмана,	13
77	пр. Metallургов,	51	N67°56'14,20"; E32°57'50,00"	Приложение к Реестру № 77	бетонное	-	-	3	0,75	-	-	-	-	-	ООО "ДУ"	1175190000875	ул. Нагорная, д. 34	МКД	пр. Metallургов,	51
																		МКД	Ленинградская наб.,	14
78	пр. Metallургов,	54	N67°56'26,48"; E32°57'19,45"	Приложение к Реестру № 78	бетонное	-	-	4	0,75	-	-	-	-	-	ООО "ДУ"	1175190000875	ул. Нагорная, д. 34	МКД	пр. Metallургов,	50
																		МКД	пр. Metallургов,	54
																		торговый центр	пр. Metallургов,	54
																		ГОАУЗ МЦРБ	пр. Metallургов,	54
79	пр. Metallургов,	60	N67°56'22,53"; E32°57'32,21"	Приложение к Реестру № 79	бетонное	бетонное (част.)	-	2	0,75	-	-	-	-	-	ООО "ДУ"	1175190000875	ул. Нагорная, д. 34	МКД	пр. Metallургов,	60
80	пр. Metallургов,	64	N67°56'21,95"; E32°57'43,94"	Приложение к Реестру № 80	бетонное	стальной проф.лист	-	6	0,75	бетонная плита	стальной проф.лист	-	-	-	ООО "ДУ"	1175190000875	ул. Нагорная, д. 34	МКД	пр. Metallургов,	64
																		МКД	пр. Metallургов,	66
																		МКД	пр. Metallургов,	68
																		МКД	пр. Metallургов,	70
																		ГОАУЗ МЦРБ	пр. Metallургов,	62
81	ул. Морошковая,	5	N67°55'40,75"; E32°55'46,91"	Приложение к Реестру № 81	бетонное	бетонные плиты / кирпичная кладка	-	1	0,75	-	-	-	-	-	ООО "ДУ"	1175190000875	ул. Нагорная, д. 34	МКД	ул. Морошковая,	5
82	ул. Набережная,	1	N67°58'14,20"; E32°56'22,40"	Приложение к Реестру № 82	-	-	-	3	0,75	-	-	-	-	-				МКД	ул. Набережная,	1
83	ул. Набережная,	3	N67°58'18,13"; E32°56'20,47"	Приложение к Реестру № 83	-	-	-	2	0,75	-	-	-	-	-				МКД	ул. Набережная,	3
84	ул. Нюдовская,	12	N67°56'15,93"; E32°55'02,24"	Приложение к Реестру № 84	бетонное (для 1 контейн.)	бетонные плиты (для 1 контейн.)	-	2	0,75	-	-	-	-	-	ООО "Комфорт-Сервис" (СПб)	1157847378325	193168, г. Санкт-Петербург, пр. Искровский, д. 15 к. 1 лит. б, пом. 6н	МКД	ул. Нюдовская,	12
																		ООО "Дента-Профи"	ул. Нюдовская,	12
85	ул. Октябрьская,	12	N67°58'18,47"; E32°56'25,84"	Приложение к Реестру № 85	бетонное	-	-	3	0,75	-	-	-	-	-	филиал ФГБУ "ЦЖКУ" Министерства обороны Российской Федерации (по ОСК Северного флота)			МКД	ул. Октябрьская,	10
																		МКД	ул. Октябрьская,	12
86	ул. Октябрьская,	13	N67°58'21,43"; E32°56'35,10"	Приложение к Реестру № 86	бетонное	-	-	5	0,75	-	-	-	-	-	филиал ФГБУ "ЦЖКУ" Министерства обороны Российской Федерации (по ОСК Северного флота)			МКД	ул. Октябрьская,	11
																		МКД	ул. Октябрьская,	13
87	ул. Октябрьская,	14	N67°58'27,23"; E32°56'26,38"	Приложение к Реестру № 87	бетонное	-	-	3	0,75	-	-	-	-	-	филиал ФГБУ "ЦЖКУ" Министерства обороны Российской Федерации (по ОСК Северного флота)			МКД	ул. Октябрьская,	14

88	ул. Октябрьская,	16	N67°58'31,59" E32°56'25,83"	Приложение к Реестру № 88	бетонное	-	-	2	0,75	-	-	-	-	-	филиал ФГБУ "ЦЖКУ" Министерства обороны Российской Федерации (по ОСК Северного флота)			МКД	ул. Октябрьская,	16
89	ул. Октябрьская,	17	N67°58'34,88" E32°56'31,57"	Приложение к Реестру № 89	бетонное	-	-	3	0,75	-	-	-	-	-	филиал ФГБУ "ЦЖКУ" Министерства обороны Российской Федерации (по ОСК Северного флота)			МКД	ул. Октябрьская,	17
90	ул. Октябрьская,	18	N67°58'34,68" E32°56'22,69"	Приложение к Реестру № 90	бетонное	-	-	3	0,75	-	-	-	-	-	филиал ФГБУ "ЦЖКУ" Министерства обороны Российской Федерации (по ОСК Северного флота)			МКД	ул. Октябрьская,	18
91	ул. Октябрьская,	20	N67°58'38,24" E32°56'15,27"	Приложение к Реестру № 91	бетонное	-	-	2	0,75	-	-	-	-	-	филиал ФГБУ "ЦЖКУ" Министерства обороны Российской Федерации (по ОСК Северного флота)			МКД	ул. Октябрьская,	20
92	ул. Октябрьская,	35	N67°58'26,80" E32°56'34,68"	Приложение к Реестру № 92	-	-	-	4	0,75	-	-	-	-	-	филиал ФГБУ "ЦЖКУ" Министерства обороны Российской Федерации (по ОСК Северного флота)			МКД	ул. Октябрьская,	15
																		МКД	ул. Октябрьская,	35
																		МБДОУ № 19	ул. Октябрьская,	15а
93	ул. Сафонова,	1а	N67°58'19,24" E32°56'42,99"	Приложение к Реестру № 93	бетонное	-	-	2	0,75	-	-	-	-	-	филиал ФГБУ "ЦЖКУ" Министерства обороны Российской Федерации (по ОСК Северного флота)			МКД	ул. Сафонова,	1а
94	ул. Советская,	11	N67°56'01,44"; E32°56'24,87"	Приложение к Реестру № 94	-	-	-	3	0,75	-	-	-	-	-	ООО "Комфорт- Сервис" (СПб)	1157847378325	193168, г. Санкт- Петербург, пр. Искровский, д. 15 к. 1 лит. б, пом. 6н	МКД	ул. Советская,	11
																		МКД	ул. Комарова,	8
																		МКД	ул. Гагарина,	12а
95	ул. Советская,	12	N67°56'05,33"; E32°56'17,63"	Приложение к Реестру № 95	-	-	-	2	0,75	-	-	-	-	-	ООО "ДУ"	1175190000875	ул. Нагорная, д. 34	МКД	ул. Советская,	12
																		МКД	ул. Советская,	14
																		МКД	пр. Ленина,	11
																		МКД	пр. Ленина,	13
96	ул. Совхозная,	3	N67°59'14,54"; E32°58'49,21"	Приложение к Реестру № 96	-	-	-	3	0,75	-	-	-	-	-	ООО "Альтернатива"	1155190006575	ул. Комсомольская, д. 11	МКД	ул. Совхозная,	3
																		МКД	ул. Совхозная,	4
																		МКД	ул. Совхозная,	6
97	ул. Совхозная,	8	N67°59'10,18"; E32°59'02,45"	Приложение к Реестру № 97	бетонное	-	-	3	0,75	-	-	-	-	-	ООО "Альтернатива"	1155190006575	ул. Комсомольская, д. 11	МКД	ул. Совхозная,	6а
																		МКД	ул. Совхозная,	8
																		ООО "Стимул"	ул. Совхозная,	6а
98	ул. Стахановская,	11	N67°56'26,73"; E32°54'39,98"	Приложение к Реестру № 98	асфальтобет онное	сетчатое	-	2	0,75	-	-	-	-	-	ООО "ДУ"	1175190000875	ул. Нагорная, д. 34	МКД	ул. Стахановская,	11
																		МКД	ул. Школьная,	2
99	ул. Стахановская,	21	N67°56'14,58"; E32°54'26,83"	Приложение к Реестру № 99	-	сетчатое (на 2 контейн.)	-	3	0,75	-	-	-	-	-	ООО "Комфорт- Сервис" (СПб)	1157847378325	193168, г. Санкт- Петербург, пр. Искровский, д. 15 к. 1 лит. б, пом. 6н	МКД	ул. Стахановская,	21
																		МКД	ул. Стахановская,	15
																		МКД	ул. Стахановская,	19
																		МКД	ул. Стахановская,	23
100	ул. Стахановская,	28	N67°56'14,53"; E32°54'42,19"	Приложение к Реестру № 100	-	-	-	2	0,75	-	-	-	-	-	ООО "ДУ"	1175190000875	ул. Нагорная, д. 34	МКД	ул. Стахановская,	24
																		МКД	ул. Стахановская,	28
																		МКД	ул. Стахановская,	20
101	ул. Строительная,	10	N67°56'24,79";	Приложение	бетонное	-	-	5	0,75	-	-	-	-	-	ООО "ДУ"	1175190000875	ул. Нагорная, д.	МКД	ул. Строительная,	10

			E32°54'01,64"	к Реестру № 101												34	МКД	ул. Строительная,	12	
																	Магазин (Гончар О. Л.)	пр. Metallургов,	4	
																	Управление Федеральной службы судебных приставов по Мурманской области	пр. Metallургов,	4	
																	МБУ ДО ЦРТДИЮ "Полярис"	пр. Metallургов,	2	
102	пр-д. Строительный,	2	N67°56'33,72"; E32°54'15,34"	Приложение к Реестру № 102	бетонное	кирпичная	-	4	0,75	-	-	-	-	-	ООО "ДУ"	1175190000875	ул. Нагорная, д. 34	МКД	пр-д. Строительный,	2
																		МКД	ул. Кумужинская,	7
103	пр-д. Строительный,	3	N67°56'35,87"; E32°54'07,72"	Приложение к Реестру № 103	асфальтобетонное	кирпичная	-	4	0,75	-	-	-	-	-	ООО "ДУ"	1175190000875	ул. Нагорная, д. 34	МКД	пр-д. Строительный,	3
																		МКД	ул. Царевского,	12
104	ул. Терская,	9	N67°56'58,34"; E32°53'06,72"	Приложение к Реестру № 104.	-	бетонные плиты (част.)	-	2	0,75	-	-	-	-	-	ООО "Комфорт-Сервис" (СПб)	1157847378325	193168, г. Санкт-Петербург, пр. Искровский, д. 15 к. 1 лит. б, пом. 6н	МКД	ул. Терская,	9
105	ул. Ферсмана,	15	N67°56'15,79"; E32°57'39,08"	Приложение к Реестру № 105	бетонное	бетонные плиты	-	2	0,75	-	-	-	-	-	ООО "ДУ"	1175190000875	ул. Нагорная, д. 34	МКД	ул. Ферсмана,	13
																		МКД	ул. Ферсмана,	15
																		МКД	пр. Metallургов,	47
																		МБДОУ № 25	ул. Ферсмана,	11
																		ООО "Эгида"	ул. Ферсмана,	15
106	ул. Царевского,	3а	N67°56'41,61"; E32°54'02,20"	Приложение к Реестру № 106	-	-	-	3	0,75	-	-	-	-	-	ООО "ДУ"	1175190000875	ул. Нагорная, д. 34	МКД	ул. Царевского,	3а
107	ул. Царевского,	5а	N67°56'43,30"; E32°53'46,93"	Приложение к Реестру № 107	бетонное	бетонные плиты	-	2	0,75	-	-	-	-	-	ООО "ДУ"	1175190000875	ул. Нагорная, д. 34	МКД	ул. Царевского,	5а
																		ООО "Катерина"	ул. Царевского,	5а
108	ул. Царевского,	14	N67°56'30,20"; E32°53'56,58"	Приложение к Реестру № 108	бетонное	бетонные плиты	-	3	0,75	-	-	-	-	-	ООО "ДУ"	1175190000875	ул. Нагорная, д. 34	МКД	ул. Царевского,	14
																		МКД	ул. Строительная,	12
																		Чертвергов А. И.	ул. Царевского,	16
																		ООО "Диана"	ул. Царевского,	16
																		ООО "ЭКО-Менеджер"	ул. Царевского,	18а
																		ООО "Формап"	ул. Царевского,	18а
																		ГОАУЗ МЦРБ	ул. Царевского,	16а
109	ул. Царевского,	15	N67°56'31,95"; E32°53'46,97"	Приложение к Реестру № 109	бетонное	бетонные блоки (фундаментные)	-	1	0,75	бетонная плита	бетонные блоки (фундаментные)	-	-	-	ООО "Альтернатива"	1155190006575	ул. Комсомольская, д. 11	МКД	ул. Царевского,	15
110	ул. Школьная,	5	N67°56'30,92"; E32°54'34,47"	Приложение к Реестру № 110	бетонное	бетонные плиты	-	2	0,75	-	-	-	-	-	ООО "ДУ"	1175190000875	ул. Нагорная, д. 34	МКД	ул. Школьная,	5
																		ООО "Катерина"	ул. Школьная,	5а
111	пр-д. Школьный,	2	N67°56'34,28"; E32°54'42,86"	Приложение к Реестру № 111	бетонное	бетонное монолит.	-	3	0,75	-	-	-	-	-	ООО "ДУ"	1175190000875	ул. Нагорная, д. 34	МКД	пр-д. Школьный	2
																		ООО "Петролюкс Плюс" (аптека)	наб. Климентьева,	13
112	ул. Бредова,	1	N67°55'47,74"; E32°56'21,61"	Приложение к Реестру № 112	бетонное	сетчатое	-	2	0,75	-	-	-	-	-	МБОУ Гимназия № 1	1025100654402	ул. Бредова, д. 1	МБОУ Гимназия № 1	ул. Бредова,	1
113	ул. Бредова,	17	N67°55'52,51"; E32°57'20,36"	Приложение к Реестру № 113	бетонное	кирпичное	-	1	0,75	-	-	-	-	-	ГОБУ "МЦПД "Теплый Дом"	1025100654920	ул. Бредова, д. 17	ГОБУ "МЦПД "Теплый Дом"	ул. Бредова,	17
114	ул. Бредова,	23а	N67°55'53,85"; E32°57'45,29"	Приложение к Реестру № 114	бетонное	профлист	-	1	0,75	-	-	-	-	-	МАУ СШОР № 1	1025100653940	пр. Кирова, д. 10	Яхт-клуб	ул. Бредова,	23а
115	ул. Геологов,	24	N67°55'10,36"; E32°57'06,00"	Приложение к Реестру № 115	асфальтобетонное	профлист	-	2	0,75	-	-	-	-	-	ГОБУСОН МДИУОД	1025100655469	ул. Геологов, д. 24	ГОБУСОН МДИУОД	ул. Геологов,	24
116	ул. Заводская,	10а	N67°56'13,14"; E32°53'30,26"	Приложение к Реестру № 116	-	-	-	1	0,75	-	-	-	-	-	ФГБПОУ "Мончегорское СУВУ"	1025100654810	ул. Кольская, д. 3/1	ФГБПОУ "Мончегорское СУВУ"	ул. Заводская,	10а

117	ул. Железнодорожная,	1	N67°56'17,40" E32°55'39,73"	Приложение к Реестру № 117	асфальтобет онное	-	-	1	0,75	-	-	-	-	-	ПАО "Ростелеком"	1027700198767	191002, г. Санкт-Петербург, ул. Достоевского, д. 15	ФЛ ПАО "Ростелеком" г. Мурманск	ул. Железнодорожная,	3
118	пр. Кирова,	3	N67°56'30,99" E32°56'31,22"	Приложение к Реестру № 118	-	деревянное	-	2	0,75	-	-	-	-	-	МАУ СШОР	1025100653665	ул. Нагорная, д. 17	МАУ СШОР	пр. Кирова,	3
119	пр. Кирова,	5	N67°56'31,47" E32°56'35,95"	Приложение к Реестру № 119	асфальтобет онное	-	-	1	0,75	-	-	-	-	-	АНО "СК "Гольфстрим"	1075100000590	пр. Кирова, д. 5	АНО "СК "Гольфстрим"	пр. Кирова,	5
120	пр. Кирова,	7	N67°56'33,80" E32°56'42,93"	Приложение к Реестру № 120	асфальтобет онное	-	-	2	0,75	-	-	-	-	-	ГАПОУ МО "СКФКИС"	1025100653687	пр. Кирова, д. 7	ГАПОУ МО "СКФКИС"	пр. Кирова,	7
121	пр. Кирова, (двор)	7	N67°56'34,55" E32°56'47,21"	Приложение к реестру № 121	асфальтобет онное	-	-	1	0,75	-	-	-	-	-	роза ветров		пр. Кирова, д. 7	роза ветров	пр. Кирова,	7
122	пр. Кирова,	8	N67°56'54,78"; E32°57'02,21"	Приложение к Реестру № 122	асфальтобет онное	каменное	-	2	0,75	-	-	-	-	-	ООО "Колабыт"	1025100652785	г. Мончегорск	Санаторий-профилакторий "Кольский"	пр. Кирова,	8
123	пр. Кирова, (хирургический корпус)	6	N67°56'38,03"; E32°56'35,76"	Приложение к Реестру № 123	бетонное	-	-	2	0,75	-	-	-	-	-	ГОАУЗ МЦРБ	1135107000082	пр. Кирова, д. 6	ГОАУЗ МЦРБ	пр. Кирова,	6
124	пр. Кирова,	6	N67°56'42,90" E32°56'32,51"	Приложение к Реестру № 124	асфальтобет онное	-	-	2	0,75	-	-	-	-	-	ГОАУЗ МЦРБ	1135107000082	пр. Кирова, д. 6	ГОАУЗ МЦРБ	пр. Кирова,	6
125	пр. Кирова,	10	N67°56'59,21" E32°57'16,71"	Приложение к Реестру № 125	бетонное	профлист	-	1	0,75	-	-	-	-	-	МАУ СШОР № 1	1025100653940	пр. Кирова, д. 10	МАУ СШОР № 1	пр. Кирова,	10
126	пр. Кирова,	10	N67°56'58,90" E32°57'09,97"	Приложение к Реестру № 126	бетонное	бетонные плиты	-	1	0,75	-	-	-	-	-	евангелисты			евангелисты	пр. Кирова,	10
127	пр. Кирова,	13, к.2	N67°56'39,50" E32°57'00,77"	Приложение к Реестру № 127	асфальтобет онное	-	-	1	0,75	-	-	-	-	-	МАДОУ № 8	1025100653863	пр. Кирова, д. 13/П	МАДОУ № 8	пр. Кирова,	13, к.2
128	ул. Кольская,	3/1	N67°56'12,44" E32°53'52,72"	Приложение к Реестру № 128	бетонное	стальной лист	-	2	0,75	-	-	-	-	-	ФГБПОУ "Мончегорское СУВУ"	1025100654810	ул. Кольская, д. 3/1	ФГБПОУ "Мончегорское СУВУ"	ул. Кольская,	3/1
129	ул. Кольская,	4а	N67°56'15,55" E32°54'07,27"	Приложение к Реестру № 129	асфальтобет онное	-	-	1	0,75	-	-	-	-	-	ФГКУ "УВО ВНИГ России по Мурманской области"	1125190011517	183038, Мурманская обл., г. Мурманск, ул. Папанина, д. 25	ФГКУ "УВО ВНИГ России по Мурманской области"	ул. Кольская,	4а
130	ул. Кольская,	5/2	N67°56'08,11" E32°53'49,52"	Приложение к Реестру № 130	-	-	-	1	0,75	-	-	-	-	-	Тангиан Арина Борисовна				ул. Кольская,	5/2
131	ул. Комсомольская,	3	N67°56'08,89" E32°54'24,23"	Приложение к Реестру № 131	асфальтобет онное	-	-	1	0,75	-	-	-	-	-	Камалов Тиму Борисович, Чудаков Иван Анатольевич				ул. Комсомольская,	3
132	ул. Комсомольская,	5	N67°56'08,86" E32°54'27,95"	Приложение к Реестру № 132	асфальтобет онное	-	-	1	0,75	-	-	-	-	-	МАУ "МФЦ в Городе Мончегорске"	1145107000235	ул. Комсомольская, д. 5	МАУ "МФЦ в Городе Мончегорске"	ул. Комсомольская,	5
133	ул. Комсомольская,	6а	N67°56'14,11" E32°54'20,86"	Приложение к Реестру № 133	бетонное	бетонные плиты	-	1	0,75	-	-	-	-	-	МБДОУ № 29	1025100653930	ул. Комсомольская, д. 6а	МБДОУ № 29	ул. Комсомольская,	6а
134	ул. Комсомольская,	7а	N67°56'07,92"; E32°54'33,27"	Приложение к Реестру № 134.	-	-	-	1	0,75	-	-	-	-	-	Чубатюк Андрей Иванович, Попов Сергей Федорович, Кверинг Александр Генрихович, Мирный Сергей Александрович		ул. Комсомольская, д. 7а	Административное здание	ул. Комсомольская,	7а
135	ул. Комсомольская,	13а	N67°56'07,87"; E32°54'52,58"	Приложение к Реестру № 135	-	-	-	1	0,75	-	-	-	-	-	дом военно-технического обучения и здание мелкокалиберного тира		ул. Комсомольская, д. 13а	дом военно-технического обучения и здание мелкокалиберного тира	ул. Комсомольская,	13а
136	ул. Комсомольская,	15	N67°56'09,18"; E32°54'56,13"	Приложение к Реестру № 136	-	-	-	1	0,75	-	-	-	-	-	ФБУЗ "Центр Гигиены и Эпидемиологии в Мурманской области"	1055100194720	183038, Мурманская обл., г. Мурманск, ул. Коммуны, д. 11	ФБУЗ "Центр Гигиены и Эпидемиологии в Мурманской области"	ул. Комсомольская,	15
137	ул. Комсомольская,	16	N67°56'12,64" E32°54'54,81"	Приложение к Реестру № 137	асфальтобет онное	-	-	1	0,75	-	-	-	-	-	ООО "Транссервис"	1075190010125	183034, Мурманская обл., г. Мурманск, ул. Домостроительная, д. 18 Б	ООО "Транссервис"	ул. Комсомольская,	16

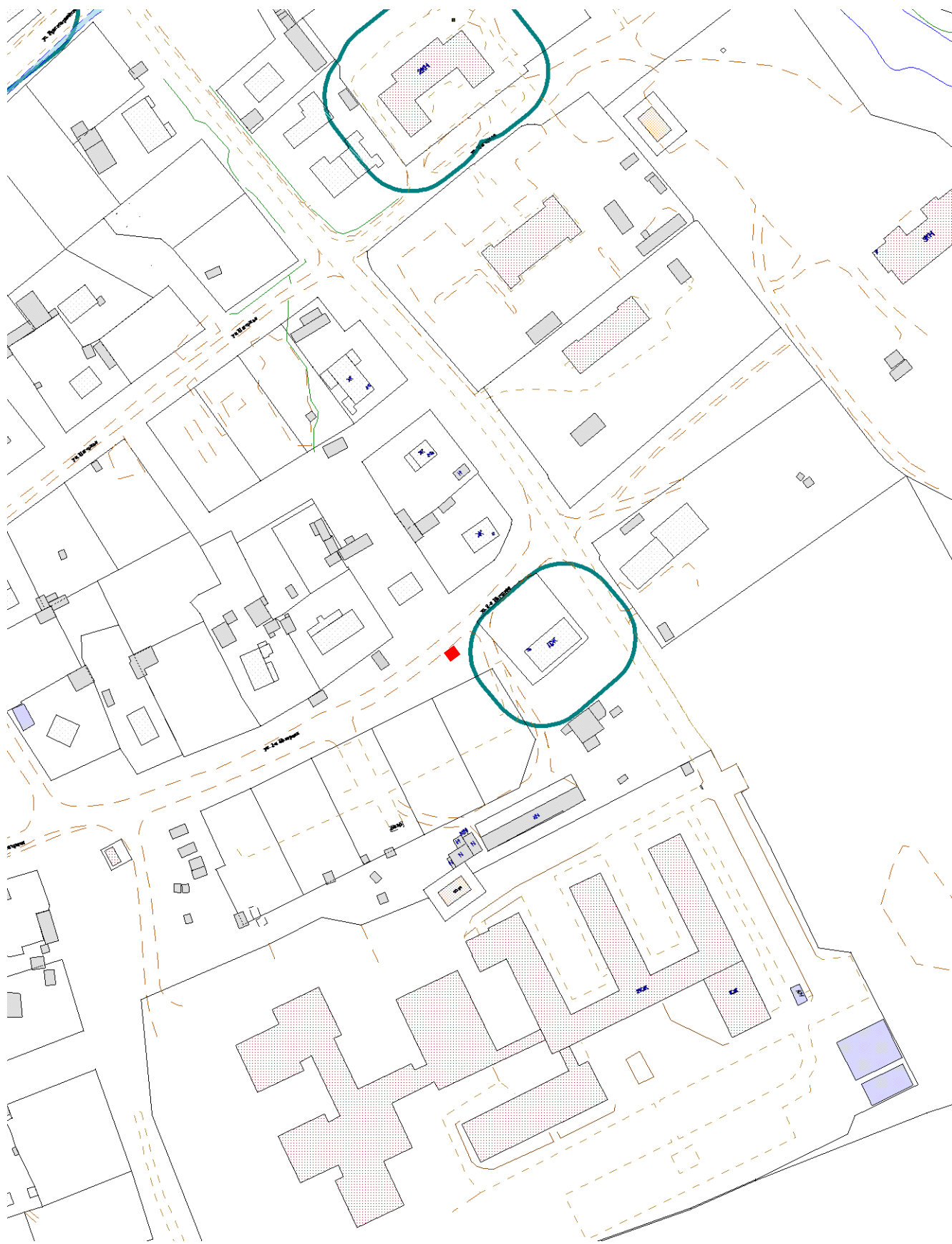
138	ул. Комсомольская,	24	N67°56'11,32" E32°55'13,87"	Приложение к Реестру № 138	бетонное	профлист	-	2	0,75	-	-	-	-	-	МБОУ ОШ № 14	1025100655216	ул. Комсомольская, д. 24	МБОУ ОШ № 14	ул. Комсомольская,	24
139	ул. Комсомольская,	31/16	N67°56'06,54" E32°56'28,48"	Приложение к Реестру № 139	асфальтобет онное	-	-	2	0,75	-	-	-	-	-	МБОУ "Лицей имени В.Г.Сизова"	1055100081068	ул. Комсомольская, д. 31/16	МБОУ "Лицей имени В.Г.Сизова"	ул. Комсомольская,	31/16
140	ул. Кондрикова,	4	N67°55'24,18" E32°55'58,08"	Приложение к Реестру № 140	асфальтобет онное	-	-	1	0,75	-	-	-	-	-	Рыбченко Виктория Викторовна, Картугова Мария Петровна				ул. Кондрикова,	4
141	ул. Кондрикова,	8	N67°55'24,21" E32°55'49,40"	Приложение к Реестру № 141	асфальтобет онное	профлист	-	2	0,75	-	-	-	-	-	МАДОУ № 24	1025100654061	ул. Кондрикова, д. 8	МАДОУ № 24	ул. Кондрикова,	8
142	ул. Кондрикова,	10	N67°55'24,82" E32°55'55,76"	Приложение к Реестру № 142	асфальтобет онное	профлист	-	2	0,75	-	-	-	-	-	МАДОУ № 30	1025100654039	ул. Кондрикова, д. 10	МАДОУ № 30	ул. Кондрикова,	10
143	ул. Кондрикова,	16	N67°55'23,28" E32°55'37,76"	Приложение к Реестру № 143	асфальтобет онное	профлист	-	3	0,75	-	-	-	-	-	ООО "ТекилаДжаз"	1177746637914	192102, г. Санкт- Петербург, ул. Бухарестская, д. 24, корп. 1, лит. А, пом. 88	ООО "ТекилаДжаз"	ул. Кондрикова,	16
144	ул. Кондрикова,	16а	N67°55'22,10" E32°55'31,34"	Приложение к Реестру № 144	асфальтобет онное	профлист	-	2	0,75	-	-	-	-	-	Шайхен Владимир Эдуардович			ТЦ "Горка"	ул. Кондрикова,	16а
145	ул. Кондрикова,	30а	N67°55'23,97" E32°55'37,38"	Приложение к Реестру № 145	асфальтобет онное	профлист	-	2	0,75	-	-	-	-	-	МБОУ ОШ № 7	1025100654644	ул. Кондрикова, д. 30а	МБОУ ОШ № 7	ул. Кондрикова,	30а
146	ул. Кондрикова,	34	N67°55'27,88" E32°55'25,55"	Приложение к Реестру № 146	асфальтобет онное	профлист	-	2	0,75	-	-	-	-	-	Телешев А. В.			ТЦ "Радужный"	ул. Кондрикова,	34
147	ул. Кондрикова,	36	N67°55'31,44" E32°55'27,06"	Приложение к Реестру № 147	асфальтобет онное	профлист	-	2	0,75	-	-	-	-	-	МАДОУ № 7	1025100653907	ул. Кондрикова, д. 36	МАДОУ № 7	ул. Кондрикова,	36
148	ул. Котульского,	1	N67°56'28,39" E32°57'28,90"	Приложение к Реестру № 148	-	-	-	2	0,75	-	-	-	-	-	МБОУ СОШ № 1 имени А. Ваганова	1025100654578	ул. Котульского, д. 1	МБОУ СОШ № 1 имени А. Ваганова	ул. Котульского,	1
149	ул. Котульского,	1а	N67°56'27,01" E32°57'43,76"	Приложение к Реестру № 149	-	-	-	1	0,75	-	-	-	-	-	МБДОУ № 27	1025100653951	ул. Котульского, д. 1а	МБДОУ № 27	ул. Котульского,	1а
150	наб. Климентьева,	23а	N67°56'30,32"; E32°54'59,53"	Приложение к Реестру № 150	-	-	-	2	0,75	-	-	-	-	-	МБДОУ "Детский сад № 5 комбинированного типа"	1025100653962	наб. Климентьева, д. 23а	МБДОУ "Детский сад № 5 комбинированного типа"	наб. Климентьева,	23а
151	ул. Красноармейская,	58	N67°55'30,57"; E32°57'03,87"	Приложение к Реестру № 151	-	-	-	2	0,75	-	-	-	-	-	Володин Сергей Николаевич		ул. Красноармейская, д. 58	производственный корпус для изготовления пластиковых конструкций	ул. Красноармейская,	58
152	ул. Красноармейская,	68	N67°55'27,33"; E32°56'43,48"	Приложение к Реестру № 152	бетонное	-	-	1	0,75	-	-	-	-	-	АО "/Мончегорская теплосеть"	1055100082025	ул. Строительная, д. 15	производственная база АО "/Мончегорская теплосеть"	ул. Красноармейская,	68
153	ул. Кумужинская,	4	N67°56'31,94" E32°54'30,31"	Приложение к Реестру № 153	асфальтобет онное	-	-	3	0,75	-	-	-	-	-	ООО "ЭлектронМ"			торговый центр	ул. Кумужинская,	4
154	пр. Ленина,	8а	N67°55'48,82" E32°56'02,23"	Приложение к Реестру № 154	асфальтобет онное	профлист	-	2	0,75	-	-	-	-	-	МАУ СШОР № 1	1025100653940	пр. Кирова, д. 10	ФОК "Умка"	пр. Ленина,	8а
155	пр. Ленина,	8г	N67°55'38,06" E32°55'55,77"	Приложение к Реестру № 155	асфальтобет онное	профлист	-	3	0,75	-	-	-	-	-	АО "Тандер"	1022301598549	350002, Краснодарский кр., г. Краснодар, ул. им. Леваневского, д. 185	ГП "Магнит"	пр. Ленина,	8г
156	пр. Ленина,	12	N67°55'31,59"; E32°56'01,36"	Приложение к Реестру № 156	-	-	-	1	0,75	-	-	-	-	-				пожарное депо	пр. Ленина,	12
157	Ленинградская наб., (р-н канализационной насосной)		N67°56'53,72" E32°58'00,04"	Приложение к Реестру № 157	-	-	-	1	0,75	-	-	-	-	-	АО "Мончегорскводокана л"	1055100086645	Комсомольская наб., д. 52/9	АО "Мончегорскводокана л"	Ленинградская наб., (р-н канализационной насосной)	
158	Ленинградская наб.,	26, к.3	N67°56'39,05" E32°57'42,78"	Приложение к Реестру № 158	бетонное	бетонные плиты	-	2	0,75	-	-	-	-	-	МБДОУ № 28	102510065384	Ленинградская наб., д. 26/3	МБДОУ № 28	Ленинградская наб.,	26, к.3

159	ул. Лесная,	10	N67°55'29,40" E32°56'23,13"	Приложение к Реестру № 159											МАДОУ № 1	1025100653610	ул. Лесная, д. 10	МАДОУ № 1	ул. Лесная,	10
160	ул. Лесная,	21б	N67°55'23,53" E32°56'25,11"	Приложение к Реестру № 160	-	-	-	1	0,75	-	-	-	-	-	Люткевич Тихон Николаевич				ул. Лесная,	21б
161	пр. Metallургов,	1	N67°56'17,99" E32°53'55,66"	Приложение к Реестру № 161	асфальтобет онное	-	-	2	0,75	-	-	-	-	-	ГАПОУ МО "Монпк"	1025100653632	пр. Metallургов, д. 1	ГАПОУ МО "Монпк"	пр. Metallургов,	1
162	пр. Metallургов,	1а	N67°56'16,79" E32°54'02,86"	Приложение к Реестру № 162	битонные плиты	-	-	1	0,75	-	-	-	-	-	ООО "Институт Гипроникель"	5067847542967	195220, г/ Санкт- Петербург, пр. Гражданский, д. 11	ФЛ ООО "Институт Гипроникель" г Мончегорск	пр. Metallургов,	1а
163	пр. Metallургов,	4	N67°56'22,98" E32°54'02,54"	Приложение к Реестру № 163	асфальтобет онное	-	-	1	0,75	-	-	-	-	-	ММУП "Городское блпгоустройство"	1065107006513	пр. Metallургов, д. 4	гостиница "Север"	пр. Metallургов,	4
164	пр. Metallургов,	10	N67°56'24,58"; E32°54'16,47"	Приложение к Реестру № 164	бетонное	-	-	1	0,75	-	-	-	-	-	МАДОУ № 2	1025100653962	пр. Metallургов, д. 10	МАДОУ № 2	пр. Metallургов,	10
165	пр. Metallургов,	21	N67°56'18,64" E32°54'57,02"	Приложение к Реестру № 165	-	-	-	2	0,75	-	-	-	-	-	ГАПОУ МО "Монпк"	1025100653632	пр. Metallургов, д. 1	общешитие ГАПОУ МО "Монпк"	пр. Metallургов,	21
166	пр. Metallургов,	21а	N67°56'17,86" E32°54'52,08"	Приложение к Реестру № 166	асфальтобет онное	бетонные плиты	-	2	0,75	-	-	-	-	-	МАДОУ № 2	1025100653962	пр. Metallургов, д. 21а	МАДОУ № 2	пр. Metallургов,	21а
167	пр. Metallургов,	29	N67°56'18,13"; E32°55'25,72"	Приложение к реестру № 167	-	-	-	1	0,75	-	-	-	-	-	ФГУП "Почта России"		пр. Metallургов, д. 29	ФГУП "Почта России"	пр. Metallургов,	29
168	пр. Metallургов,	30	N67°56'24,69" E32°56'10,06"	Приложение к Реестру № 168	бетонное	профлист	-	1	0,75	-	-	-	-	-	МБУ МГЦК	1025100654083	пр. Metallургов, д. 30	МБУ МГЦК	пр. Metallургов,	30
169	пр. Metallургов,	32а	N67°56'24,88"; E32°56'21,69"	Приложение к Реестру № 169	-	-	-	4	0,75	-	-	-	-	-	ООО "Мобилис"	1025100653093	пр. Metallургов, д. 32а	универсам	пр. Metallургов,	32а
170	пр. Metallургов,	35а	N67°56'16,43"; E32°55'49,30"	Приложение к Реестру № 170	асфальтобет онное	-	-	2	0,75	-	-	-	-	-	ГОАУЗ МЦРБ	1135107000082	пр. Кирова, д. 6	городская поликлиника	пр. Metallургов,	35а
171	пр. Metallургов,	37	N67°56'16,04" E32°56'16,39"	Приложение к Реестру № 171	асфальтобет онное	-	-	1	0,75	-	-	-	-	-	Администрация Города Мончегорска	1025100654446	пр. Metallургов, д. 37	Администрация Города Мончегорска	пр. Metallургов,	37
172	пр. Metallургов,	56	N67°56'24,88" E32°57'35,09"	Приложение к Реестру № 172	асфальтобет онное	-	-	1	0,75	-	-	-	-	-	МБУ ДО ДМШ им. М.М.Сакадынца	1025100654589	пр. Metallургов, д. 56	МБУ ДО ДМШ им. М.М.Сакадынца	пр. Metallургов,	56
173	ул. Нагорная,	1	N67°55'18,13" E32°57'11,91"	Приложение к Реестру № 173	асфальтобет онное	-	-	1	0,75	-	-	-	-	-	ГАПОУ МО "СКФКИС"	1025100653687	пр. Кирова, д. 7	ГАПОУ МО "СКФКИС" (лыжная база0	ул. Нагорная,	1
174	ул. Нагорная,	12а	N67°55'24,98"; E32°57'06,03"	Приложение к Реестру № 174	-	-	-	1	0,75	-	-	-	-	-	МЦРБ	1135107000082	пр. Кирова, д. 6	кожвендиспансер	ул. Нагорная,	12а
175	ул. Нагорная,	17	N67°55'24,16" E32°57'12,58"	Приложение к Реестру № 175	-	деревянное	-	1	0,75	-	-	-	-	-	МАУ СШОР	1025100653665	ул. Нагорная, д. 17	МАУ СШОР		
176	ул. Нагорная,	34	N67°55'16,90" E32°56'31,12"	Приложение к Реестру № 176	асфальтобет онное	-	-	3	0,75	-	-	-	-	-	ООО "ДУ"	1175190000875	ул. Нагорная, д. 34	ООО "Теплоэнергосервис"	ул. Нагорная,	34
177	ул. Новопроложенная,	7	N67°56'27,16" E32°55'06,94"	Приложение к Реестру № 177	-	-	-	2	0,75	-	-	-	-	-	МБОУ ВСОШ № 2	1025100654710	ул. Новопроложенная д. 7	МБОУ ВСОШ № 2	ул. Новопроложенная,	7
178	ул. Новопроложенная,	14	N67°56'24,31" E32°55'15,93"	Приложение к Реестру № 178	асфальтобет онное	-	-	4	0,75	-	-	-	-	-	ООО «ГЕРМЕС»	1177847350020	199106, г. Санкт- Петербург, Линия 22-я В.О., д. 3 к. 1 лит. М, ком. 215, пом. 1Н	ООО «ГЕРМЕС»	ул. Новопроложенная,	14
179	ул. Новопроложенная,	16	N67°56'23,76" E32°55'13,90"	Приложение к Реестру № 179	асфальтобет онное	-	-	3	0,75	-	-	-	-	-	Морозова Ирина Александровна			торговый центр "Таир"	ул. Новопроложенная,	16
180	Никелевое ш.,	19	N67°55'58,31"; E32°52'03,36"	Приложение к Реестру № 180	-	-	-	1	0,75	-	-	-	-	-	ГОВБУ "Мурманская Облсббж"	1045100163195	183053, Мурманская обл. г. Мурманск, ул. Шабалина, д. 4	ГОВБУ "Мурманская Облсббж"	Никелевое ш.,	19
181	ул. Октябрьская,	14а	N67°58'29,52" E32°56'18,41"	Приложение к Реестру № 181	бетонное	метал. решётчатое	-	2	0,75	-	-	-	-	-	МБОУ СОШ № 10 им. Б.Ф. Сафонова	1025100654853	ул. Октябрьская, д. 14а	МБОУ СОШ № 10 им. Б.Ф. Сафонова	ул. Октябрьская,	14а

182	ул. Строительная,	22	N67°56'35,52"; E32°53'45,53"	Приложение к Реестру № 182	-	-	-	1	0,75	-	-	-	-	-	-	-	административное здание	ул. Строительная,	22	
183	ул. Строительная,	3	N67°56'26,62"; E32°54'32,55"	Приложение к Реестру № 183	бетонное	профлист	-	2	0,75	-	-	-	-	-	МБОУ ОШ № 14	1025100655216	ул. Комсомольская, д. 24	МБОУ ОШ № 14	ул. Строительная,	3
184	ул. Строительная,	5	N67°56'30,21"; E32°54'24,86"	Приложение к Реестру № 184	бетонное	профлист	-	1	0,75	-	-	-	-	-	ГОАУСОН "Мончегорский КЦСОН"	1025100654765	ул. Строительная, д. 5	ГОАУСОН "Мончегорский КЦСОН"	ул. Строительная,	5
185	ул. Строительная,	7	N67°56'30,36"; E32°54'14,37"	Приложение к Реестру № 185	асфальтобет онное	профлист	-	2	0,75	асфальтобетонно е	профлист	-	-	-	Кузьмин Николай Валентинович		ул. Стахановская, д. 8	ТЦ "Кузьминки"	ул. Строительная,	7
186	ул. Строительная,	8	N67°56'24,78"; E32°54'09,47"	Приложение к Реестру № 186	асфальтобет онное	-	-	3	0,75	-	-	-	-	-	Синдеева Эльза Николаевна				ул. Строительная,	8
187	Пр-д. Строительный,	1	N67°56'36,24"; E32°54'11,50"	Приложение к Реестру № 187	-	-	-	1	0,75	-	-	-	-	-	МБУ ДО ДШИ им. В. И. Воробья	1025100653753	Пр-д. Строительный, д. 1	МБУ ДО ДШИ им. В. И. Воробья	Пр-д. Строительный,	1
188	ул. Царевского,	1а	N67°56'45,40"; E32°54'04,57"	Приложение к Реестру № 188	бетонное	бетонные плиты	-	2	0,75	-	-	-	-	-	МАДОУ № 32	1025100653852	ул. Царевского, д. 1а	МАДОУ № 32	ул. Царевского,	1а
189	ул. Царевского,	4а	N67°56'38,15"; E32°54'16,94"	Приложение к Реестру № 189	бетонное	бетонные плиты	-	2	0,75	-	-	-	-	-	Средняя школа № 8	1025100653357	ул. Царевского, д. 4а	Средняя школа № 8	ул. Царевского,	4а
190	ул. Царевского,	7	N67°56'41,47"; E32°53'57,81"	Приложение к Реестру № 190	бетонное	профлист	-	1	0,75	-	-	-	-	-	ГОАУСОН "Мончегорский КЦСОН"	1025100654765	ул. Строительная, д. 5	ГОАУСОН "Мончегорский КЦСОН"	ул. Царевского,	7
191	Ленинградская наб.,	34а	N67°56'47,09"; E32°57'53,18"	Приложение к Реестру № 191	асфальтобет онное	-	-	2	0,75	-	-	-	-	-	Макаров Константин Владимирович		пр. Metallургов, д. 5, кв. 5	торговый центр	Ленинградская наб.,	34а
192	ул. Кондрикова, (остановка)	20	N67°55'17,91"; E32°55'05,79"	Приложение к Реестру № 192	-	-	-	1	0,75	-	-	-	-	-	ММУП "Городское блпгоустройство"	1065107006513	пр. Metallургов, д. 4	автобусная остановка		
193	Городской парк им. Бровцева (1)		N67°56'31,39"; E32°55'41,96"	Приложение к Реестру № 193	-	-	-	1	0,75	-	-	-	-	-	ММУП "Городское блпгоустройство"	1065107006513	пр. Metallургов, д. 4	Городской парк им. Бровцева		
194	Городской парк им. Бровцева (2)		N67°56'23,31"; E32°55'42,78"	Приложение к Реестру № 193	-	-	-	1	0,75	-	-	-	-	-	ММУП "Городское блпгоустройство"	1065107006513	пр. Metallургов, д. 4	Городской парк им. Бровцева		
195	Городской парк им. Бровцева (3)		N67°56'30,37"; E32°55'43,18"	Приложение к Реестру № 193	-	-	-	1	0,75	-	-	-	-	-	ММУП "Городское блпгоустройство"	1065107006513	пр. Metallургов, д. 4	Городской парк им. Бровцева		
196	ул. Моршковая, (дет. площадка)	2	N67°55'33,31"; E32°55'46,96"	Приложение к Реестру № 194	-	-	-	1	0,75	-	-	-	-	-	ММУП "Городское блпгоустройство"	1065107006513	пр. Metallургов, д. 4	детская площадка	ул. Моршковая,	2
197	Городское кладбище (сторожка)		N67°55'34,95"; E32°59'20,91"	Приложение к Реестру № 197	бетонное	профлист	-	2	0,86	-	-	-	-	-	МКУ УЖКХ	1105107000294	ул. Нюдовская, д. 14	городское кладбище		
198	Городское кладбище (разворотная площадка)		N67°55'38,54"; E32°59'08,64"	Приложение к Реестру № 196	бетонное	профлист	6,6	3	0,86	-	-	-	-	-	МКУ УЖКХ	1105107000294	ул. Нюдовская, д. 14	городское кладбище		
199	Городское кладбище (1)		N67°55'35,99"; E32°59'40,17"	Приложени е к Реестру № 197	бетонные плиты	профлист	5,4	2	0,86	-	-	-	-	-	МКУ УЖКХ	1105107000294	ул. Нюдовская, д. 14	городское кладбище		
200	Городское кладбище (2)		N67°55'38,24"; E33°00'23,85"	Приложени е к Реестру № 199	бетонное	профлист	5,4	2	0,86	-	-	-	-	-	МКУ УЖКХ	1105107000294	ул. Нюдовская, д. 14	городское кладбище		
201	Городское кладбище (3)		N67°55'25,86"; E33°00'09,97"	Приложение к Реестру № 198	бетонное	профлист	4,2	1	0,86	-	-	-	-	-	МКУ УЖКХ	1105107000294	ул. Нюдовская, д. 14	городское кладбище		
202	Городское кладбище (4)		N67°55'32,79"; E33°00'11,89"	Приложение к Реестру № 198	бетонное	профлист	5,4	2	0,86	-	-	-	-	-	МКУ УЖКХ	1105107000294	ул. Нюдовская, д. 14	городское кладбище		
203	Городское кладбище (5)		N67°55'31,72"; E32°59'53,43"	Приложение к Реестру № 198	бетонное	профлист	6,6	3	0,86	-	-	-	-	-	МКУ УЖКХ	1105107000294	ул. Нюдовская, д. 14	городское кладбище		
204	Городское кладбище (воинское захоронение)		N67°55'31,89"; E32°59'10,83"	Приложение к Реестру № 196	бетонное	профлист	-	3	0,86	-	-	-	-	-	МКУ УЖКХ	1105107000294	ул. Нюдовская, д. 14	городское кладбище		
205	ул. Красноармейская		N67°55'43,46"; E32°57'57,10"	Приложение к Реестру № 195	бетонные плиты	профлист	-	2	0,75	-	-	-	-	-	МКУ УЖКХ	1105107000294	ул. Нюдовская, д. 14	собственники ИЖД		

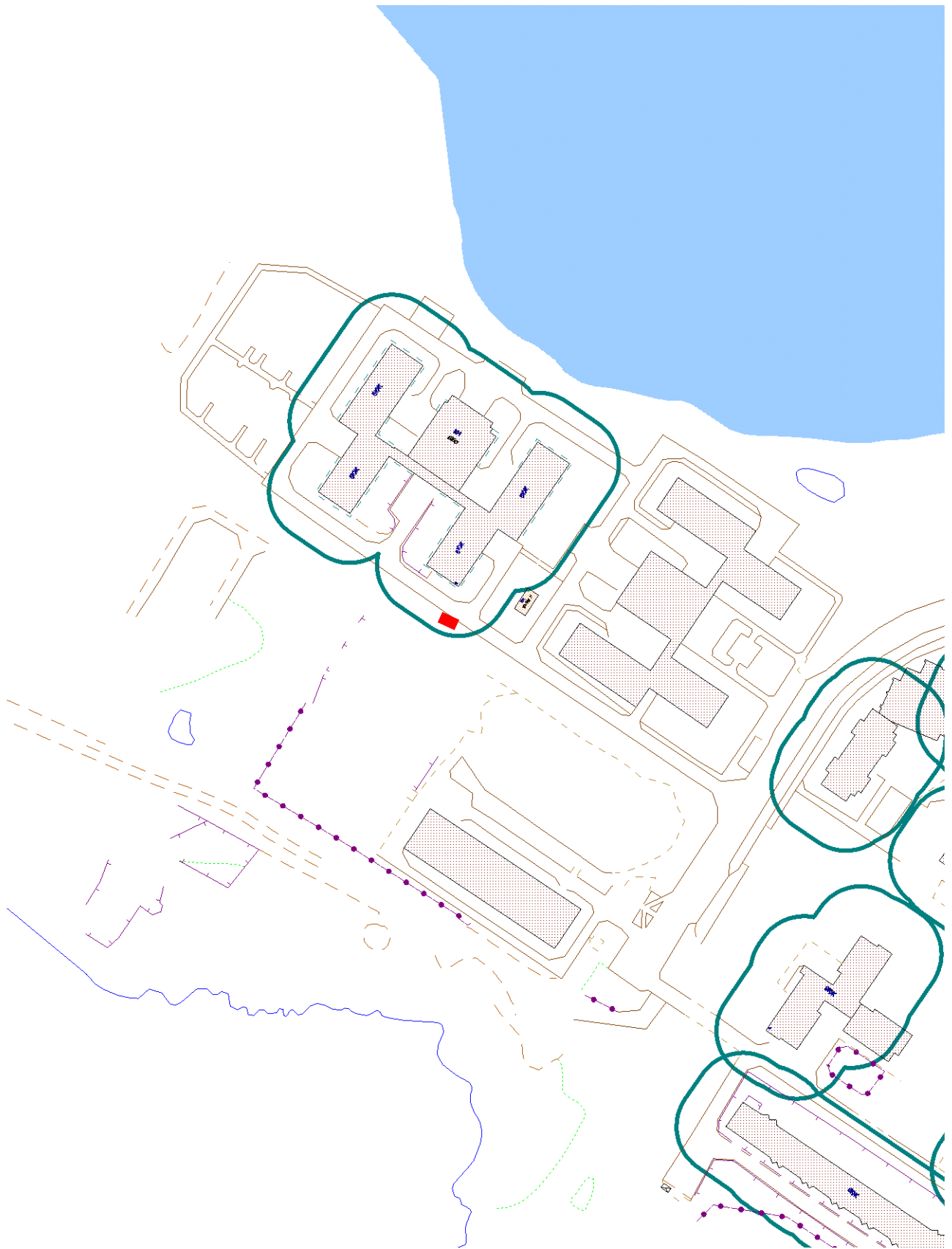
206	Городское кладбище (6) на горе		N67°55'33,47" E32°58'47,16"	<u>Приложение к Реестру № 196</u>	бетонное	профлист	6,6	3	0,86	-	-	-	-	-	МКУ УЖКХ	1105107000294	ул. Нюдовская, д. 14	городское кладбище		
207	Городское кладбище (7) начало 5 проезда		N67°55'30,90" E32°59'47,49"	<u>Приложение к Реестру № 197</u>	бетонное	профлист	6,6	3	0,86	-	-	-	-	-	МКУ УЖКХ	1105107000294	ул. Нюдовская, д. 14	городское кладбище		
208	Городское кладбище (8) по кольцу		N67°55'38,58" E33°00'02,80"	<u>Приложение к Реестру № 199</u>	бетонное	профлист	5,4	2	0,86	-	-	-	-	-	МКУ УЖКХ	1105107000294	ул. Нюдовская, д. 14	городское кладбище		
209	Городское кладбище (9) 4 проезд верх		N67°55'18,73" E32°59'59,95"	<u>Приложение к Реестру № 198</u>	бетонное	профлист	4,2	1	0,86	-	-	-	-	-	МКУ УЖКХ	1105107000294	ул. Нюдовская, д. 14	городское кладбище		
210	Городское кладбище (10) тупик 4 проезда		N67°55'23,95" E32°59'48,51"	<u>Приложение к Реестру № 197</u>	бетонное	профлист	5,4	2	0,86	-	-	-	-	-	МКУ УЖКХ	1105107000294	ул. Нюдовская, д. 14	городское кладбище		
211	Городское кладбище (11) район 4 проезда		N67°55'26,65" E32°59'55,78"	<u>Приложение к Реестру № 198</u>	бетонное	профлист	4,2	1	0,86	-	-	-	-	-	МКУ УЖКХ	1105107000294	ул. Нюдовская, д. 14	городское кладбище		
212	ул. Бредова,	25	N67°55'53,64"; E32°57'38,19"	<u>Приложение к Реестру № 200</u>	бетонное	профлист	-	2	0,75	-	-	-	-	-	ГОАУСОН "Мончегорский КЦСОН"	1025100654765	ул. Строительная, д. 5	Отделение дневного пребывания молодых инвалидов ГОАУСОН "Мончегорский КЦСОН"	ул. Бредова,	25
213	Комсомольская наб.,	1	N67°56'08,27" E32°56'46,66"	<u>Приложение к Реестру № 201</u>	асфальтобетонное	-	-	1	0,83	-	-	-	-	-	Центральный Банк Российской Федерации	1037700013020	Комсомольская наб., д. 1	Центральный Банк Российской Федерации	Комсомольская наб.,	1
214	пр. Ленина,	31	N67°55'28,39" E32°56'14,35"	<u>Приложение к Реестру № 202</u>	асфальтобетонное	-	-	1	0,75	-	-	-	-	-	ООО «ГЕРМЕС»	1177847350020	199106, г. Санкт-Петербург, Линия 22-я В.О., д. 3 к. 1 лит. М, ком. 215, пом. 1Н	ООО «ГЕРМЕС»	пр. Ленина,	31

Схема размещения места (площадки) накопления ТКО
по адресу: ул. 2-я Нагорная, район дома 1а (N67°55'17,62"; E32°57'06,50")
на землях, государственная собственность на которые не разграничена.



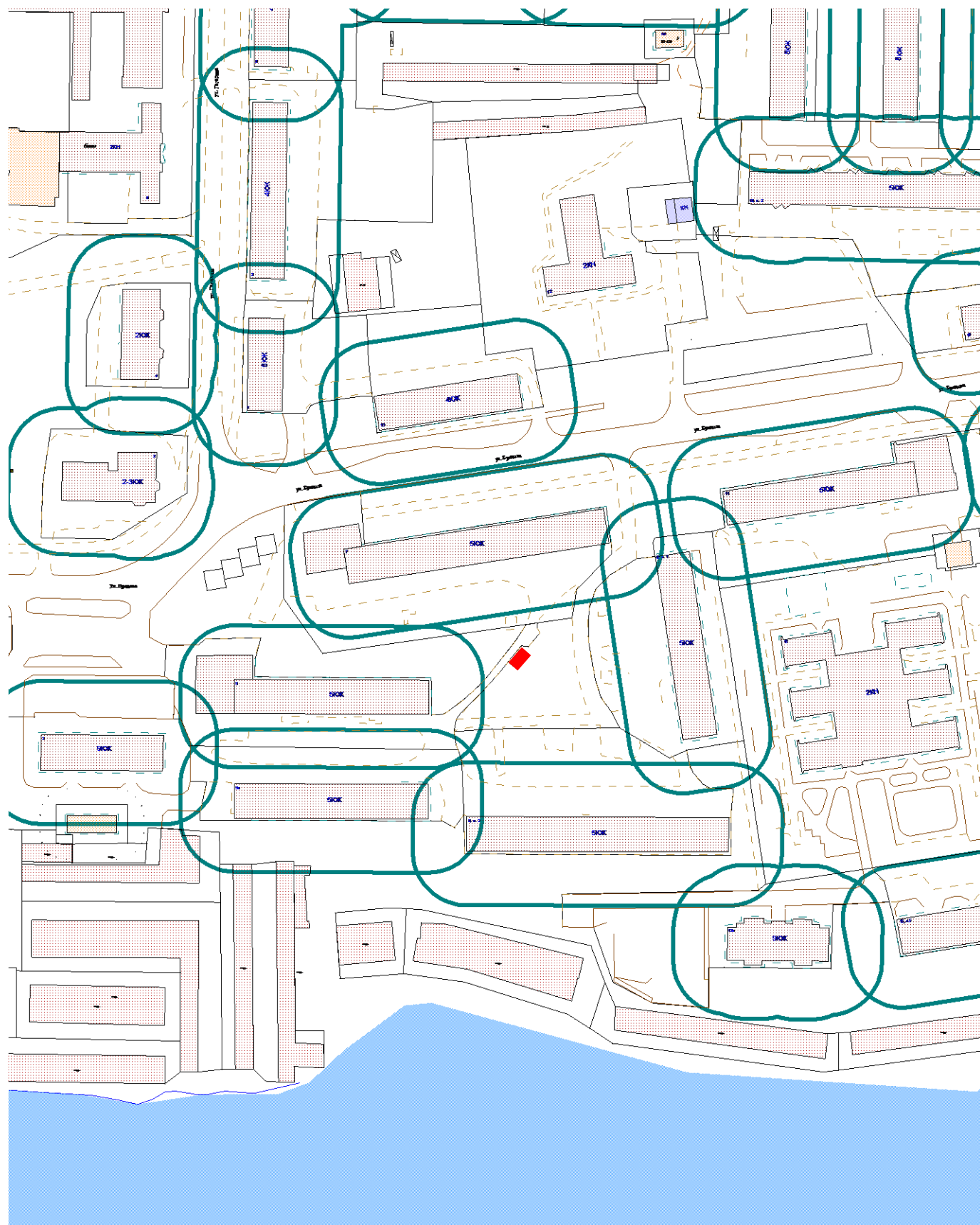
Масштаб 1:2000

Схема размещения места (площадки) накопления ТКО
по адресу: ул. 10 Гвардейской дивизии, район дома 3 (N67°56'50,69"; E32°53'39,46")
на землях, государственная собственности на которые не разграничена.



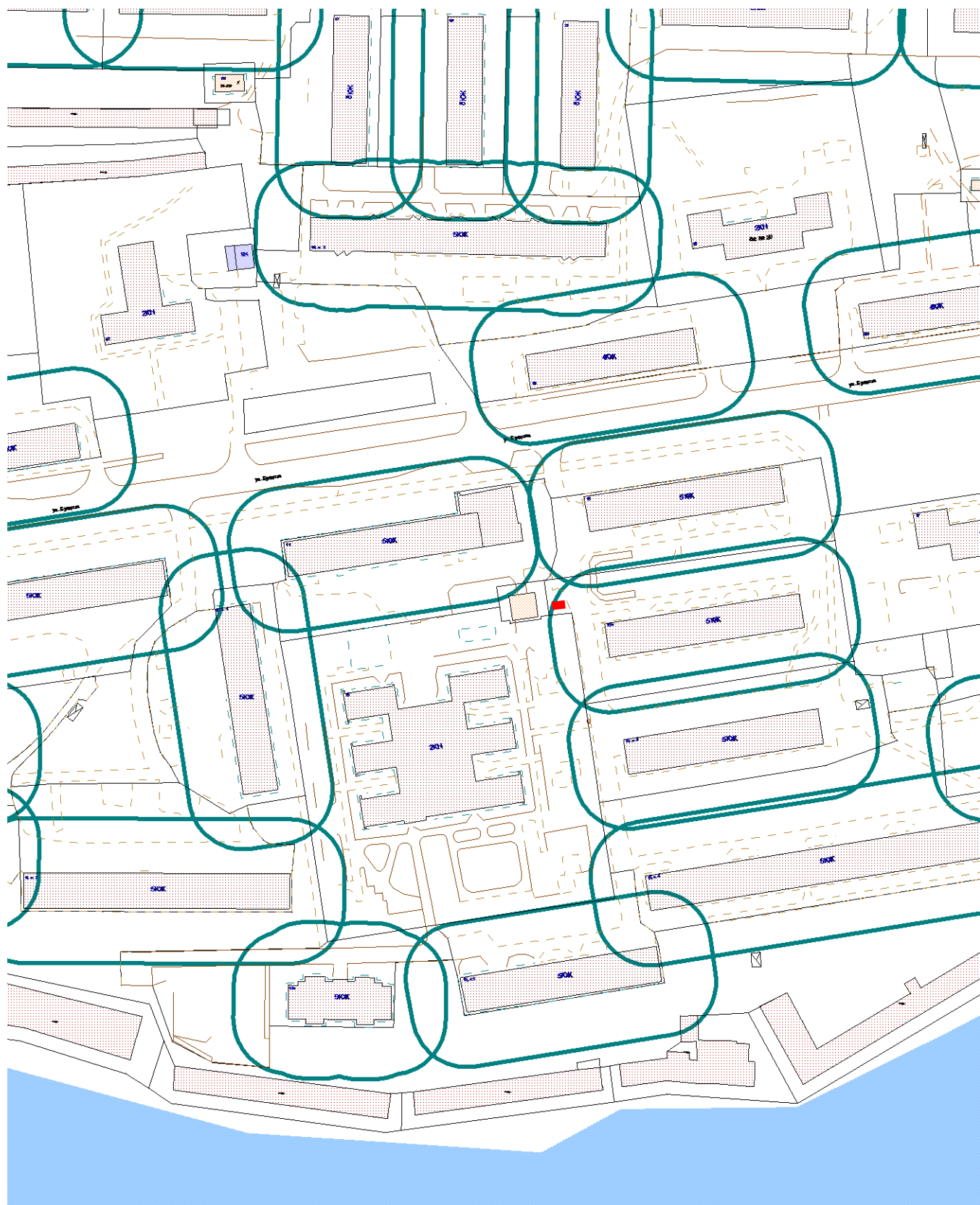
Масштаб 1:2000

Схема размещения места (площадки) накопления ТКО
по адресу: ул. Бредова, район дома 7 (N67°55'50,90"; E32°56'47,16")
на землях, государственная собственность на которые не разграничена.



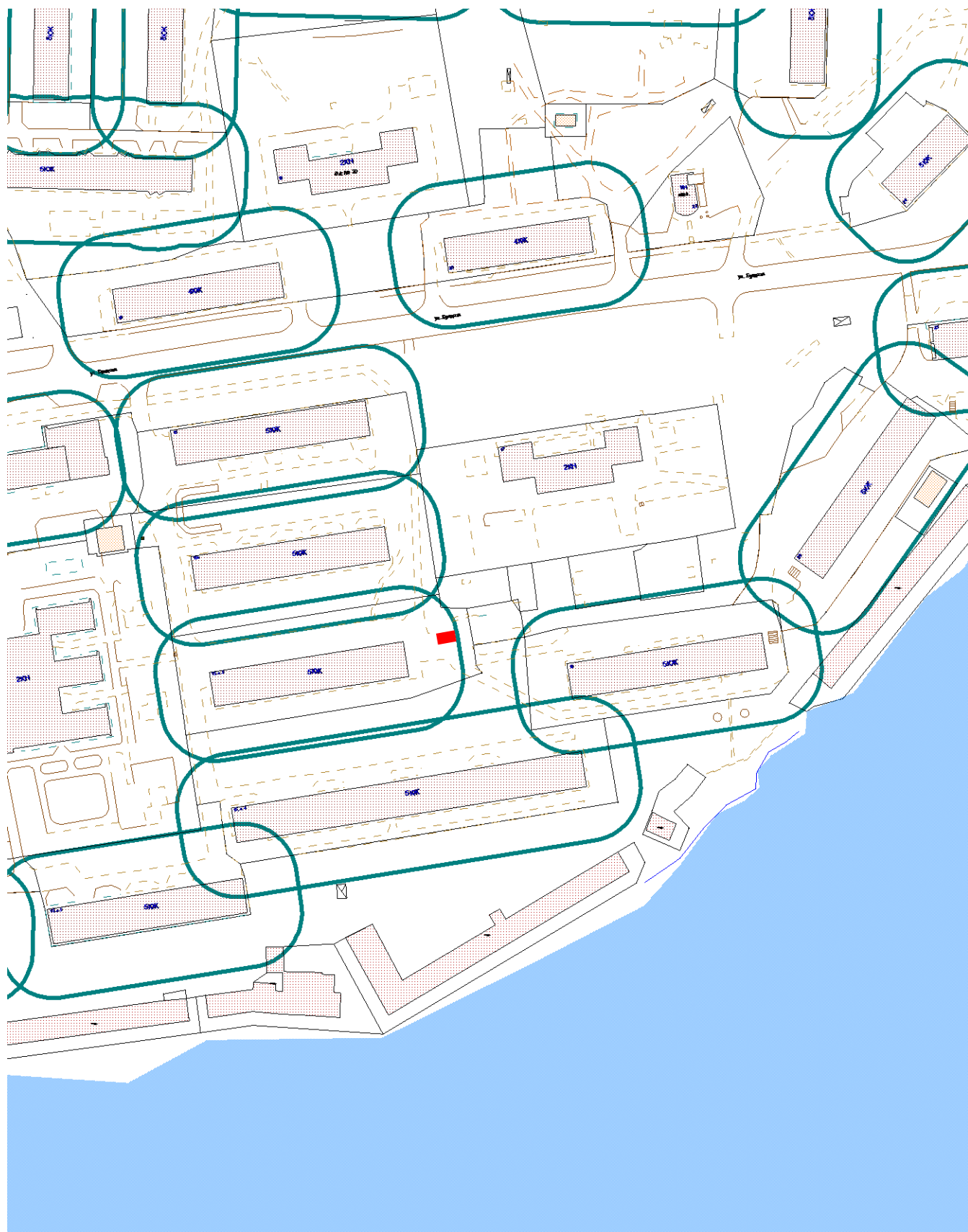
Масштаб 1:2000

Схема размещения места (площадки) накопления ТКО
по адресу: ул. Бредова, район дома 15 (N67°55'52,11"; E32°57'02,22")
на земельном участке с кадастровым номером 51:10:0020807:26



Масштаб 1:2000

Схема размещения места (площадки) накопления ТКО
по адресу: ул. Бредова, район дома 15 к. 3 (N67°55'51,06";E32°57'11,91")
на земельном участке с кадастровым номером 51:10:0020807:8



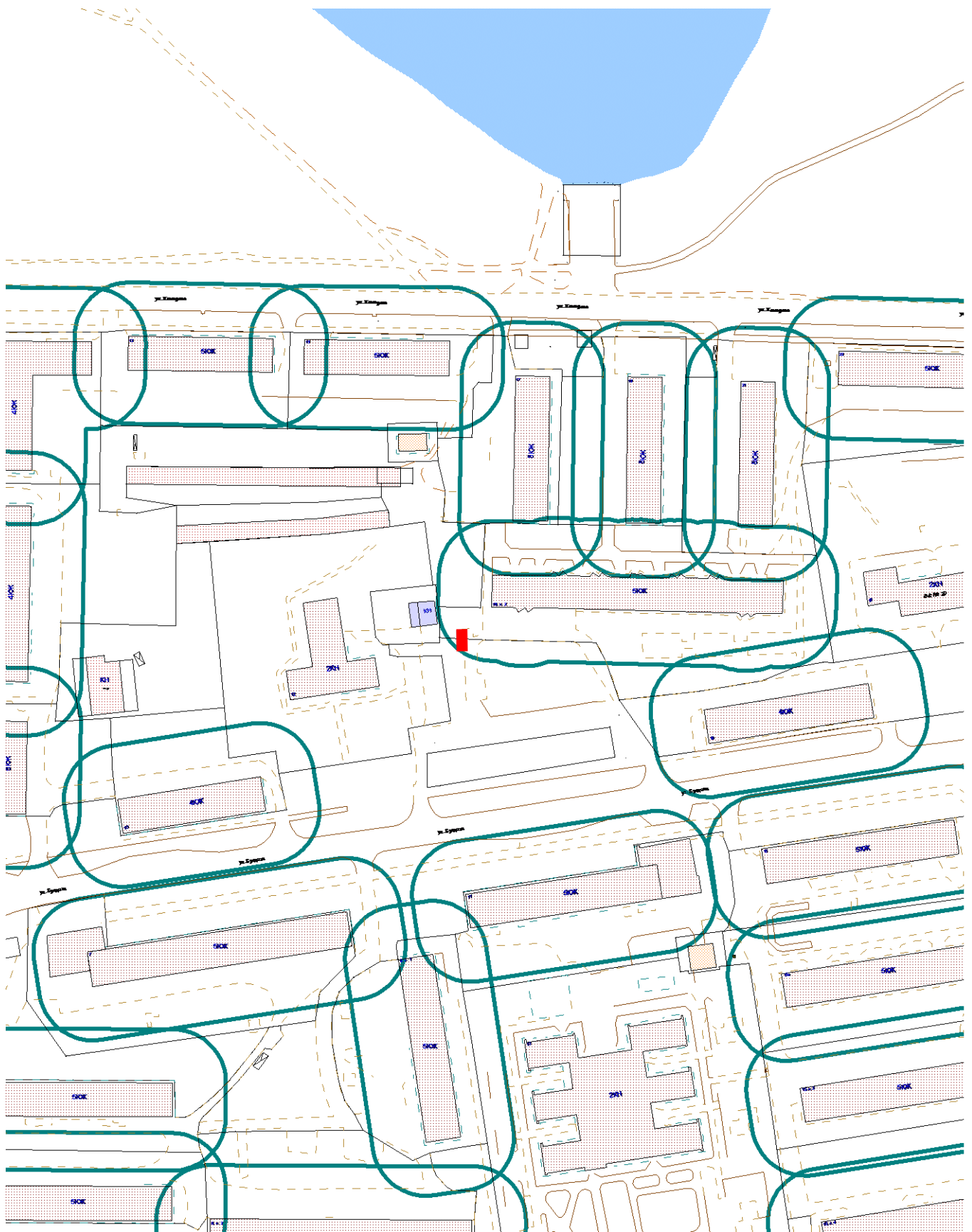
Масштаб 1:2000

Схема размещения места (площадки) накопления ТКО
по адресу: ул. Бредова, район дома 15 к. 5 (N67°55'47,94"; E32°57'08,54")
на землях, государственная собственность на которые не разграничена.



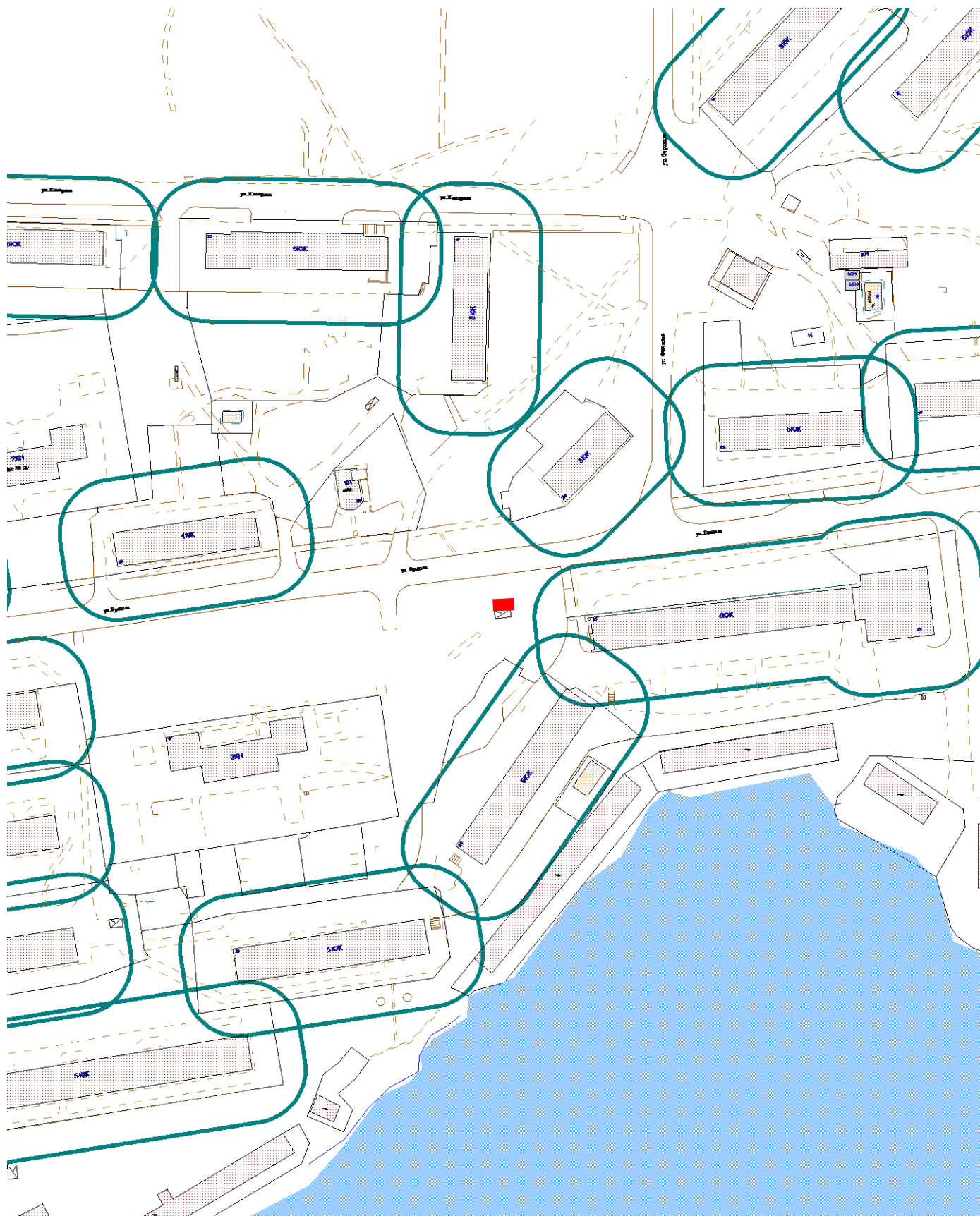
Масштаб 1:2000

Схема размещения места (площадки) накопления ТКО
по адресу: ул. Бредова, район дома 16 к. 2 (N67°55'55,94"; E32°56'53,48")
на земельном участке с кадастровым номером 51:10:0020806:9



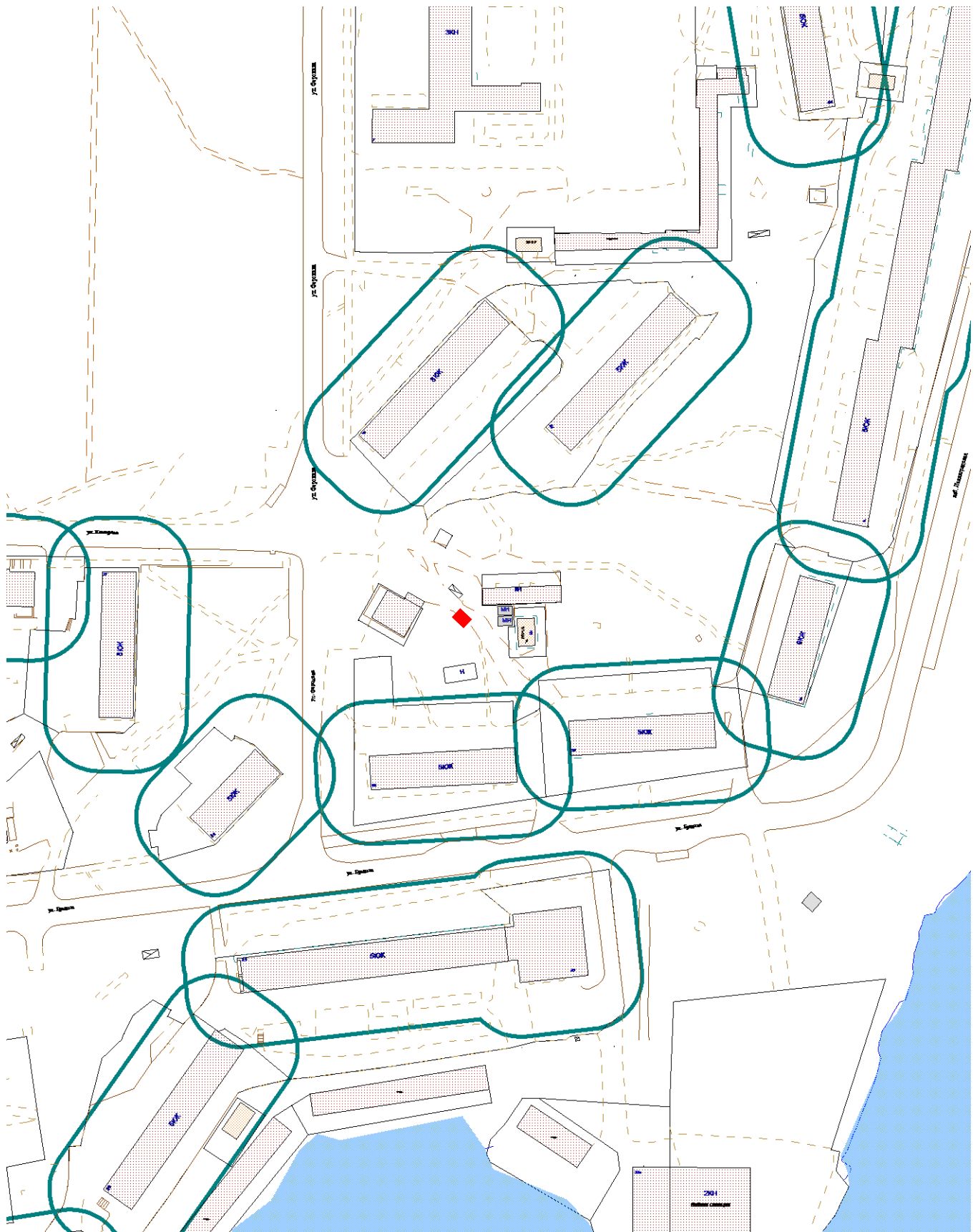
Масштаб 1:2000

Схема размещения места (площадки) накопления ТКО
по адресу: ул. Бредова, район дома 25 (N67°55'54,73"; E32°57'24,74")
на землях, государственная собственность на которые не разграничена.



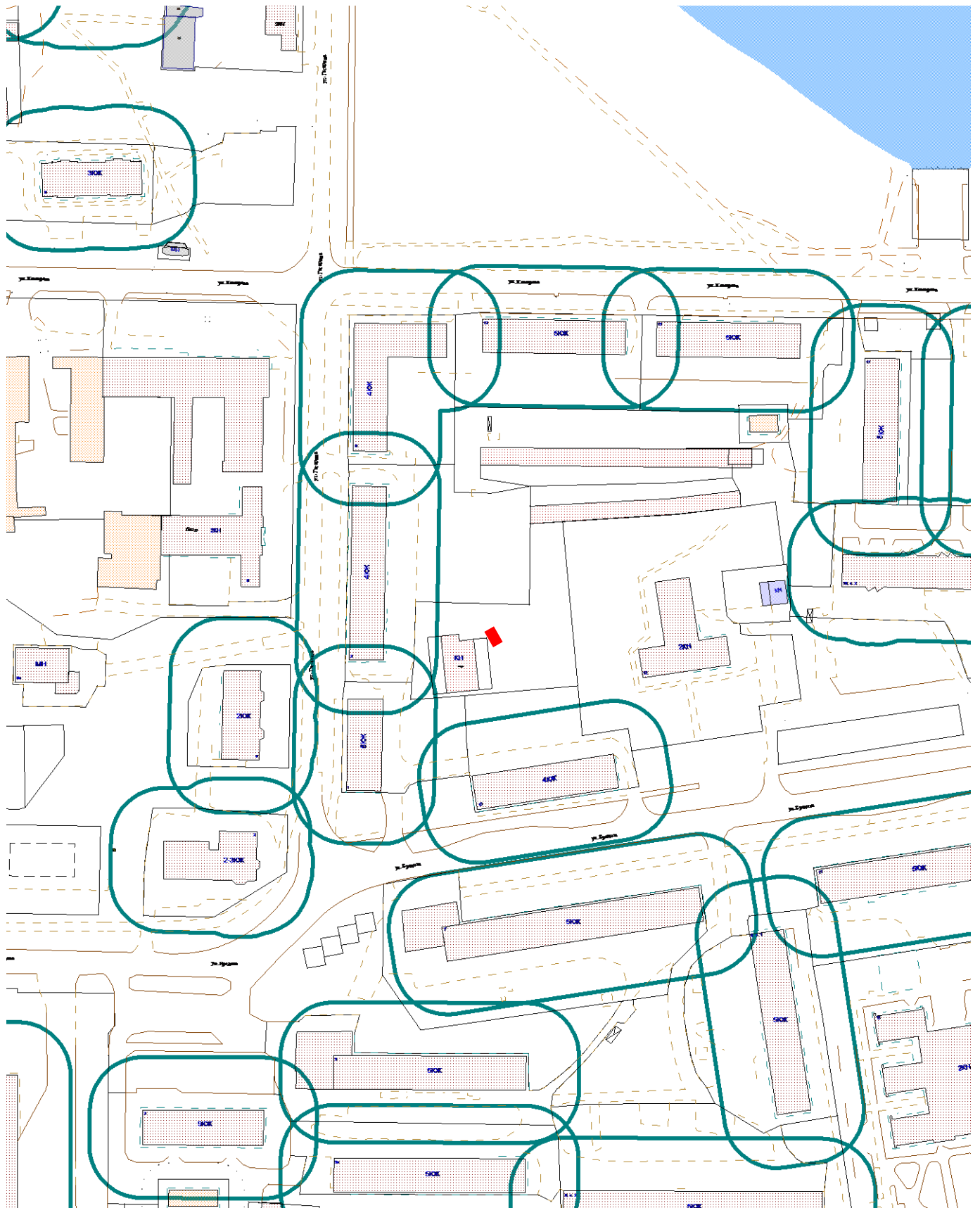
Масштаб 1:2000

Схема размещения места (площадки) накопления ТКО
по адресу: ул. Бредова, район дома 28 (N67°55'59,05"; E32°57'34,21")
на землях, государственная собственность на которые не разграничена.



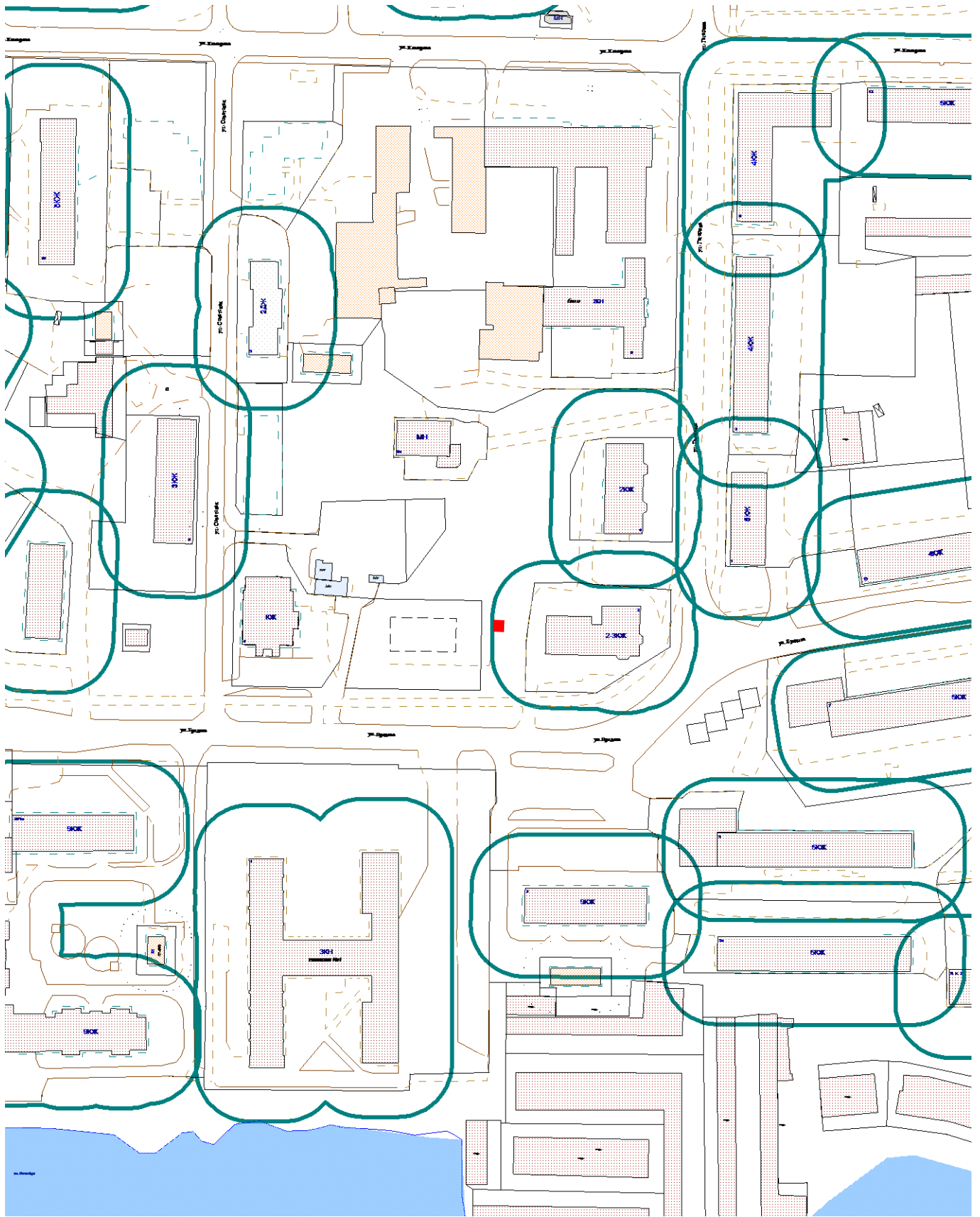
Масштаб 1:2000

Схема размещения места (площадки) накопления ТКО
по адресу: ул. Гагарина, район дома 1 (N67°55'55,71"; E32°56'43,20")
на землях, государственная собственность на которые не разграничена.



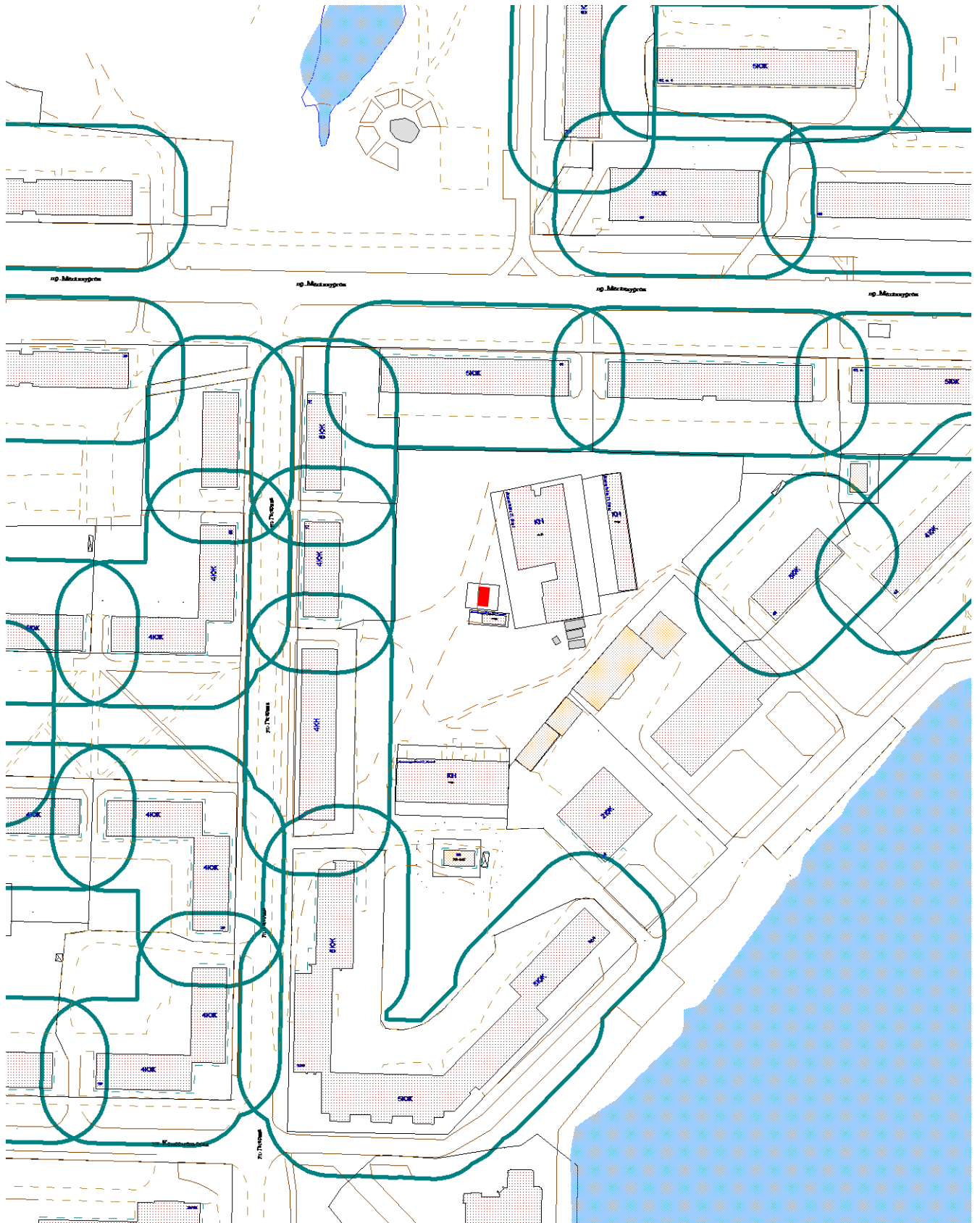
Масштаб 1:2000

Схема размещения места (площадки) накопления ТКО
по адресу: ул. Гагарина, район дома 2/8 (N67°55'53,05"; E32°56'31,04")
на землях, государственная собственность на которые не разграничена.



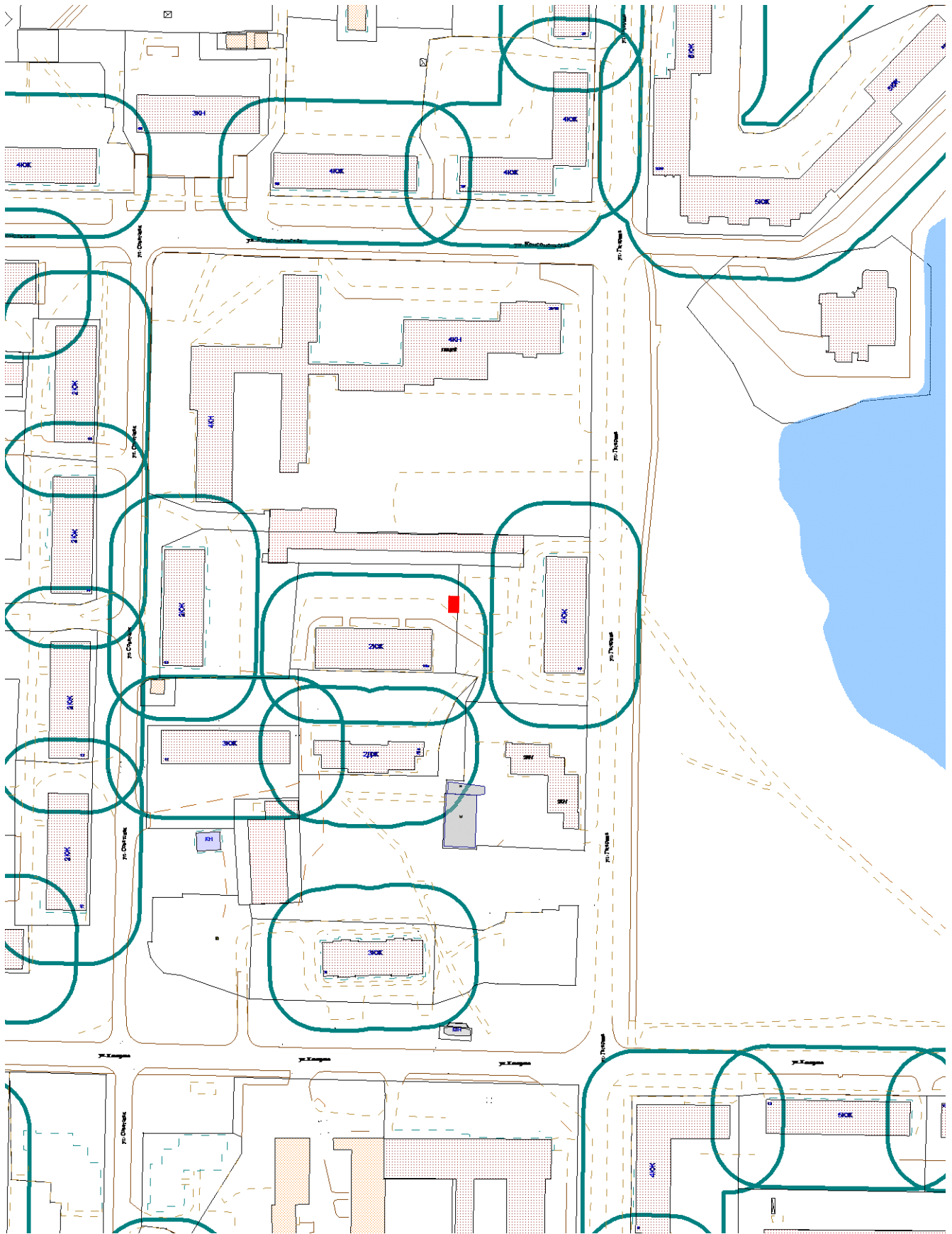
Масштаб 1:2000

Схема размещения места (площадки) накопления ТКО
по адресу: ул. Гагарина, район дома 13 (N67°56'16,37"; E32°56'45,09")
на земельном участке с кадастровым номером 51:10:0020802:19



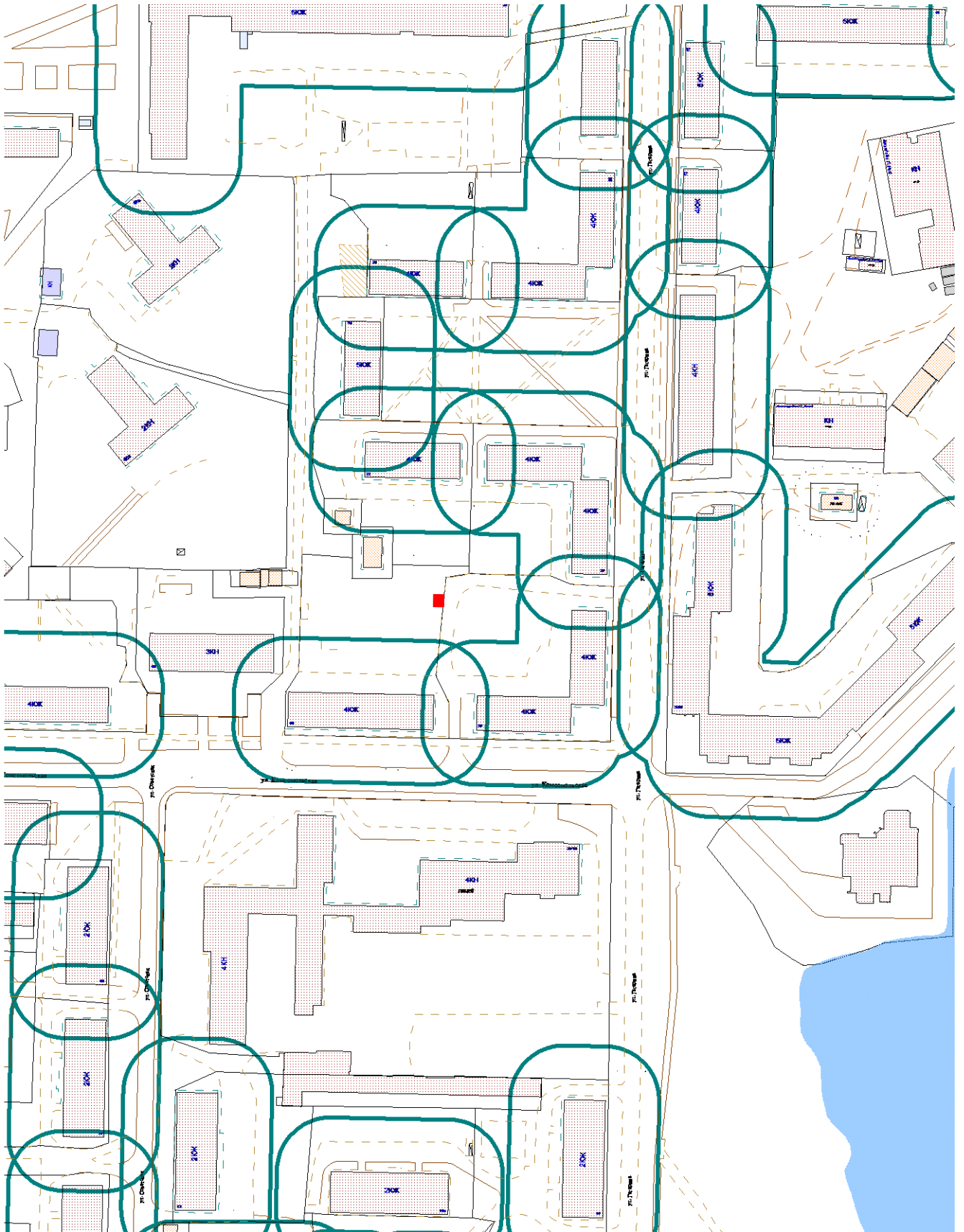
Масштаб 1:2000

Схема размещения места (площадки) накопления ТКО
по адресу: ул. Гагарина, район дома 14 (N67°56'05,51"; E32°56'32,69")
на земельном участке с кадастровым номером 51:10:0020804:22



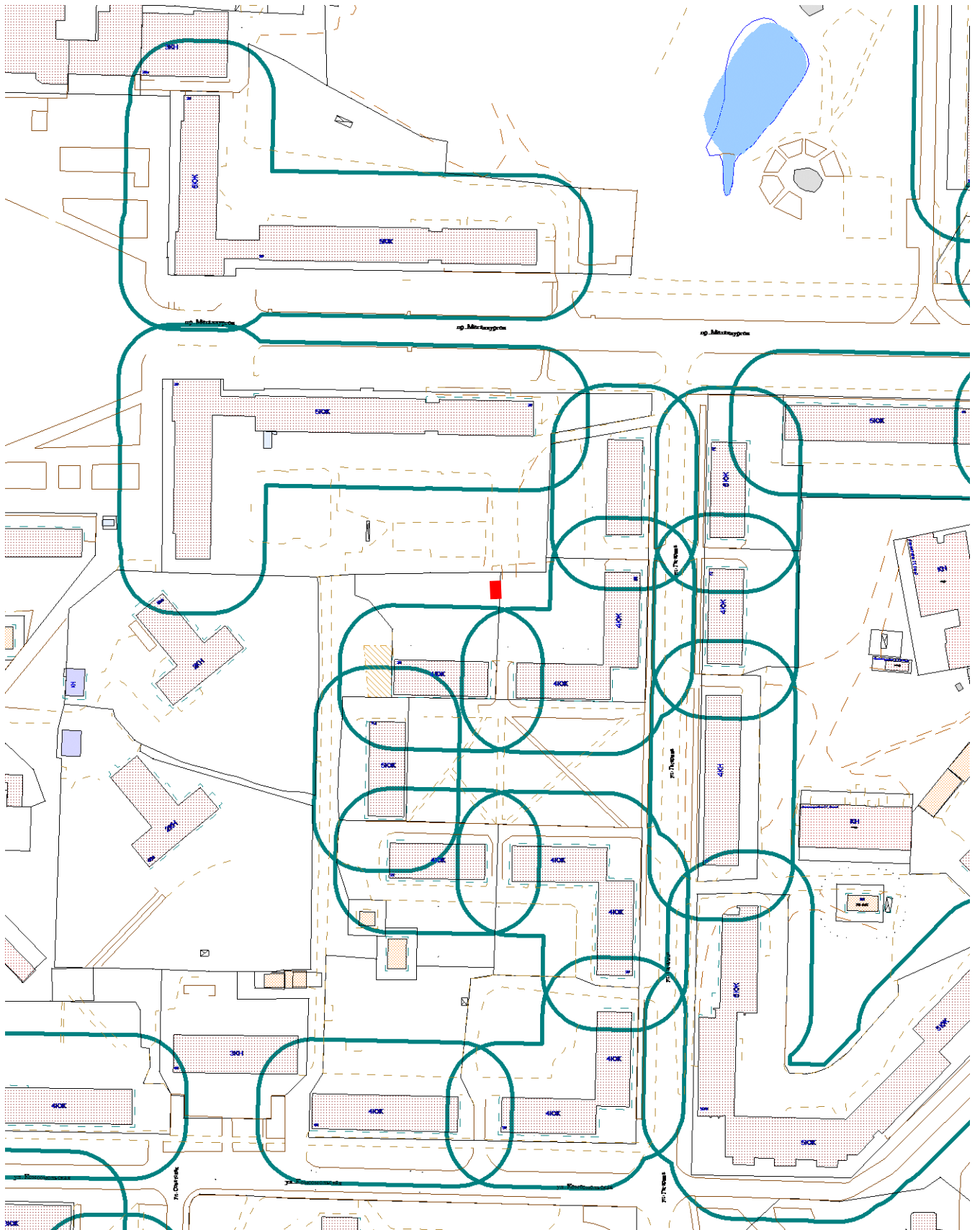
Масштаб 1:2000

Схема размещения места (площадки) накопления ТКО
по адресу: ул. Гагарина, район дома 22 (N67°56'12,14"; E32°56'31,93")
на земельном участке с кадастровым номером 51:10:0020801:10



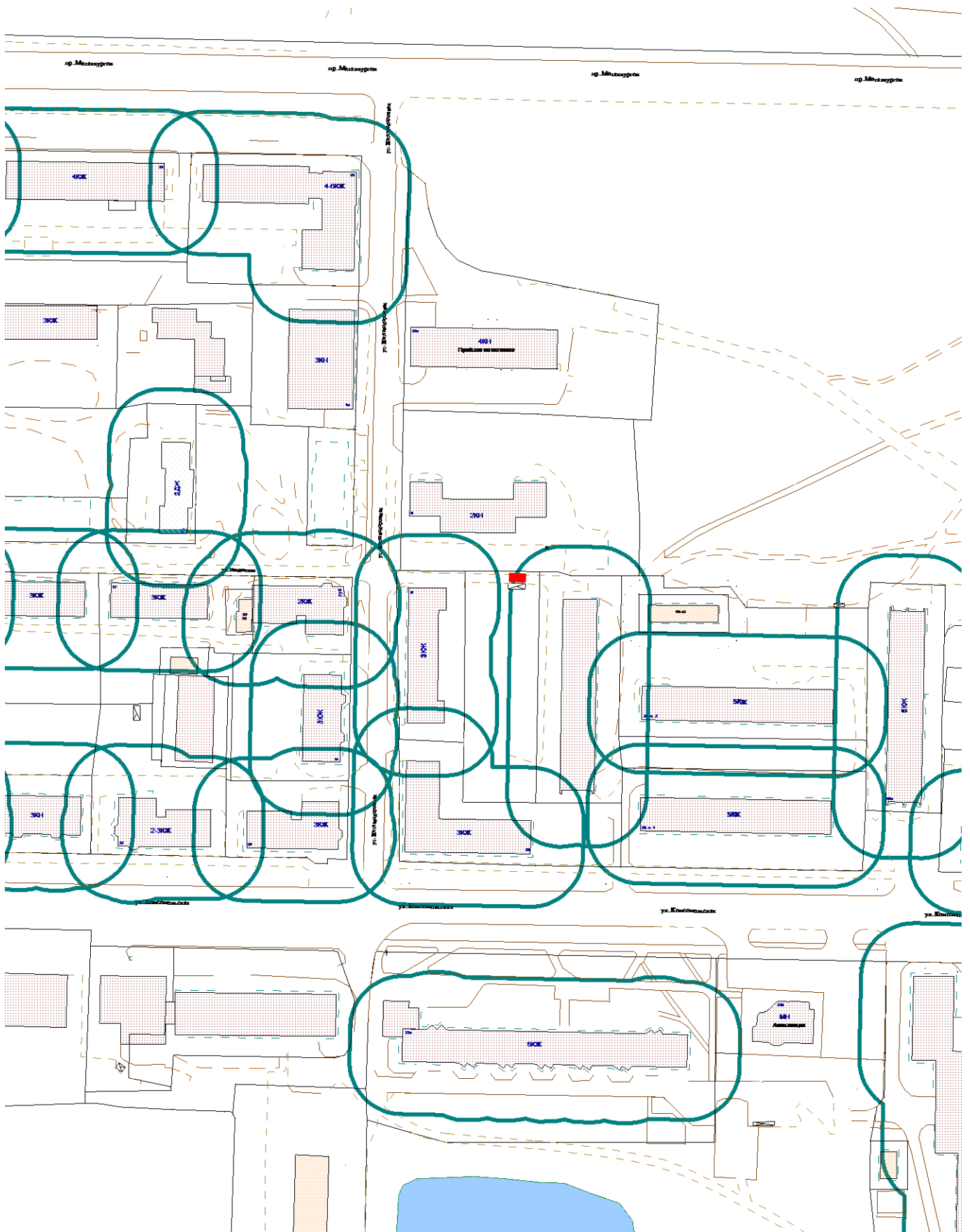
Масштаб 1:2000

Схема размещения места (площадки) накопления ТКО
по адресу: ул. Гагарина, район дома 28 (N67°56'17,03"; E32°56'32,80")
на земельном участке с кадастровым номером 51:10:0020801:19



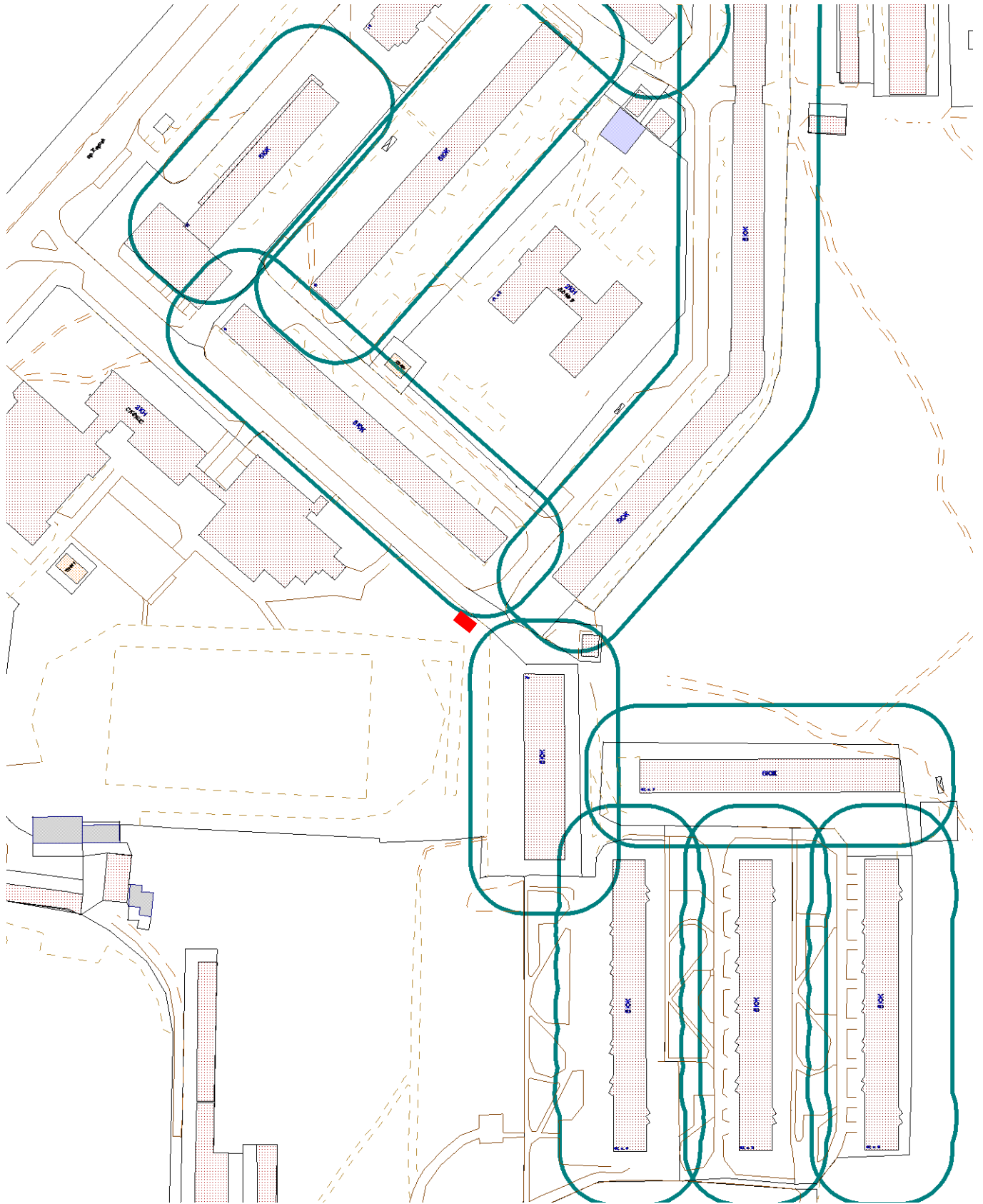
Масштаб 1:2000

Схема размещения места (площадки) накопления ТКО
по адресу: ул. Железнодорожная, район дома 8 (N67°56'14,08"; E32°55'48,02")
на землях, государственная собственность на которые не разграничена.



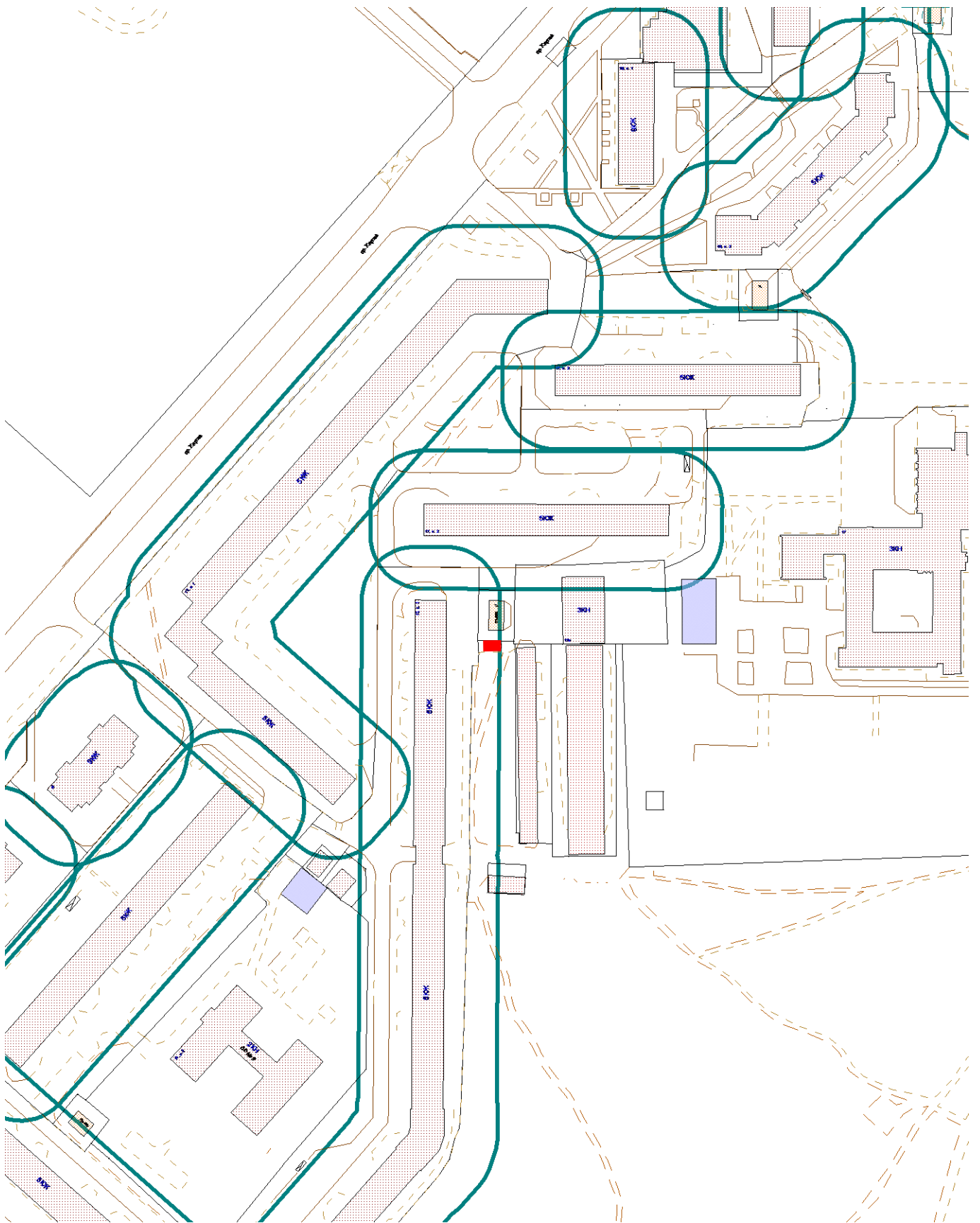
Масштаб 1:2000

Схема размещения места (площадки) накопления ТКО
по адресу: пр. Кирова, район дома 9 (N67°56'33,57"; E32°56'56,47")
на земельном участке с кадастровым номером 51:10:0020405:3



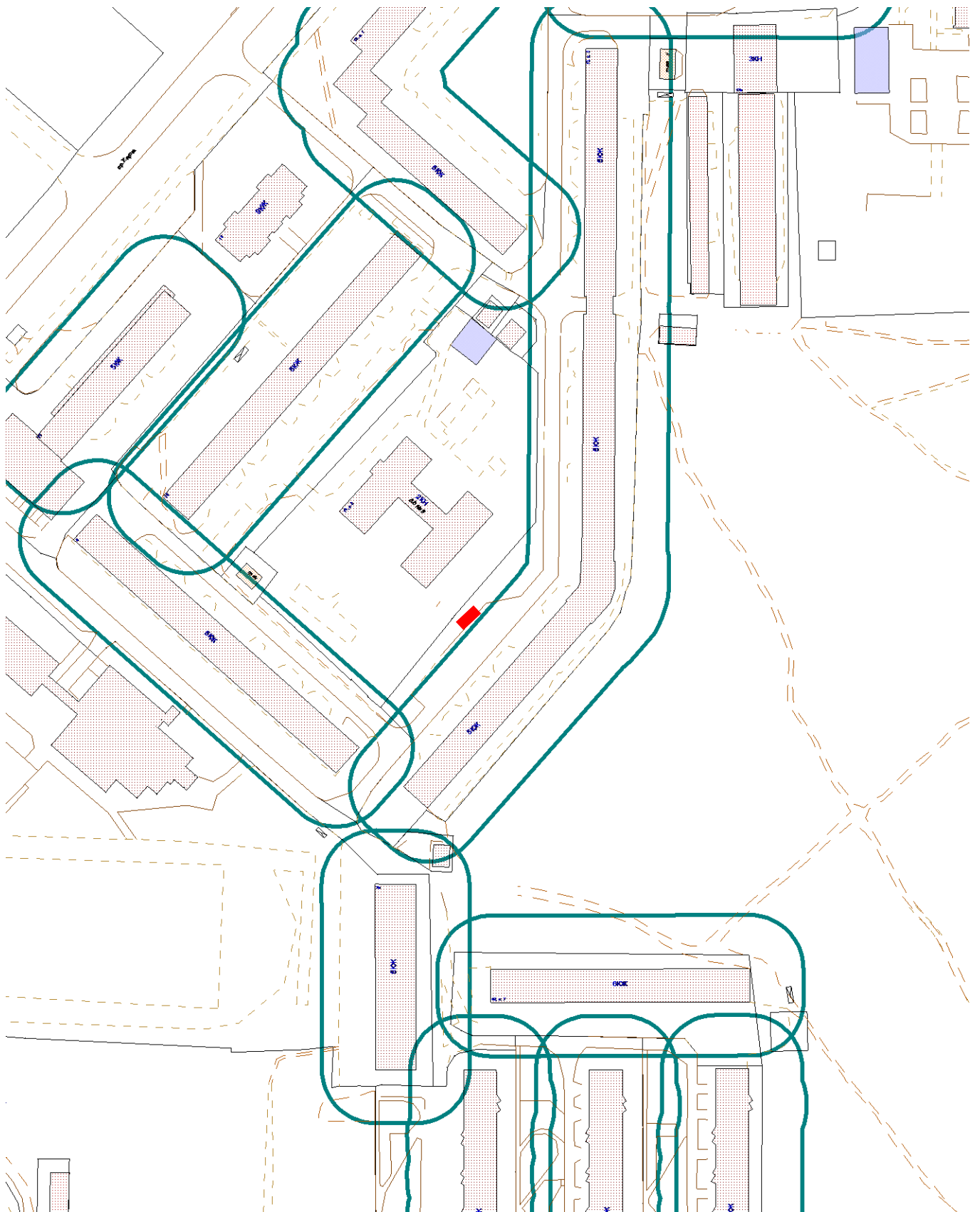
Масштаб 1:2000

Схема размещения места (площадки) накопления ТКО
по адресу: пр. Кирова, район дома 13 к. 3 (N67°56'42,30"; E32°57'07,71")
на землях, государственная собственность на которые не разграничена.



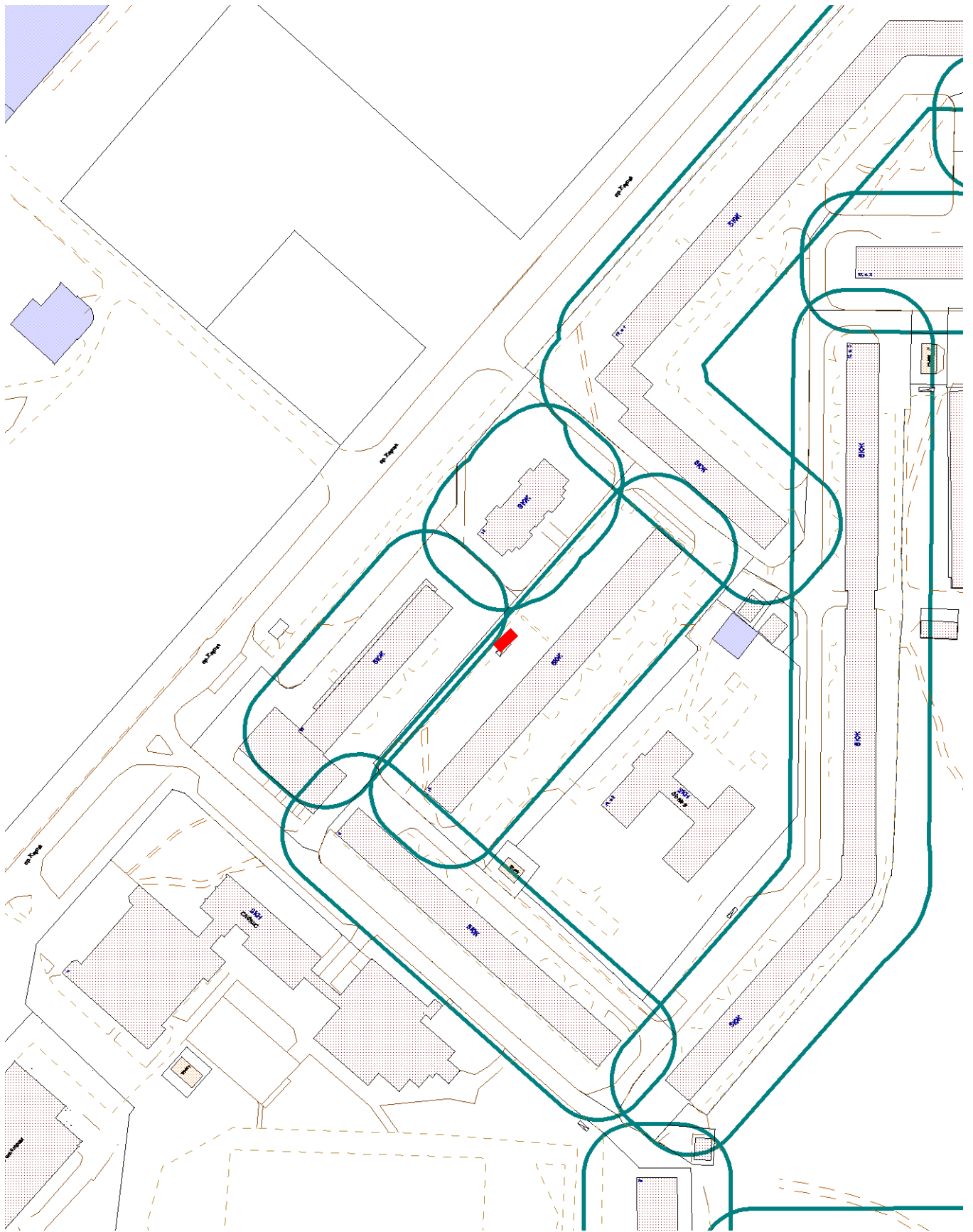
Масштаб 1:2000

Схема размещения места (площадки) накопления ТКО
по адресу: пр. Кирова, район дома 13 к. 3 (N67°56'36,06"; E32°57'01,53")
на земельном участке с кадастровым номером 51:10:0020402:16



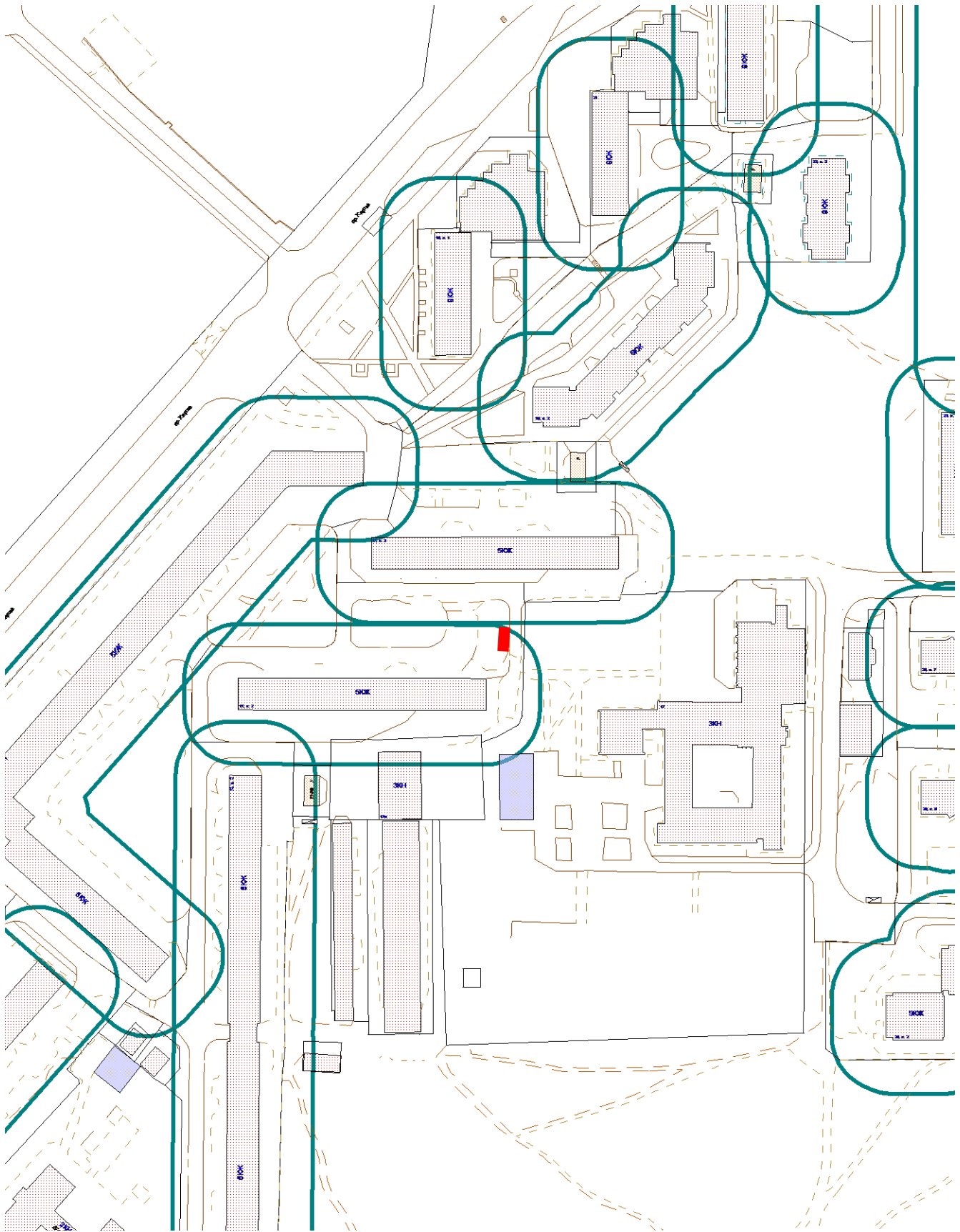
Масштаб 1:2000

Схема размещения места (площадки) накопления ТКО
по адресу: пр. Кирова, район дома 15 (N67°56'39,22";E32°56'54,18")
на земельном участке с кадастровым номером 51:10:0020402:41



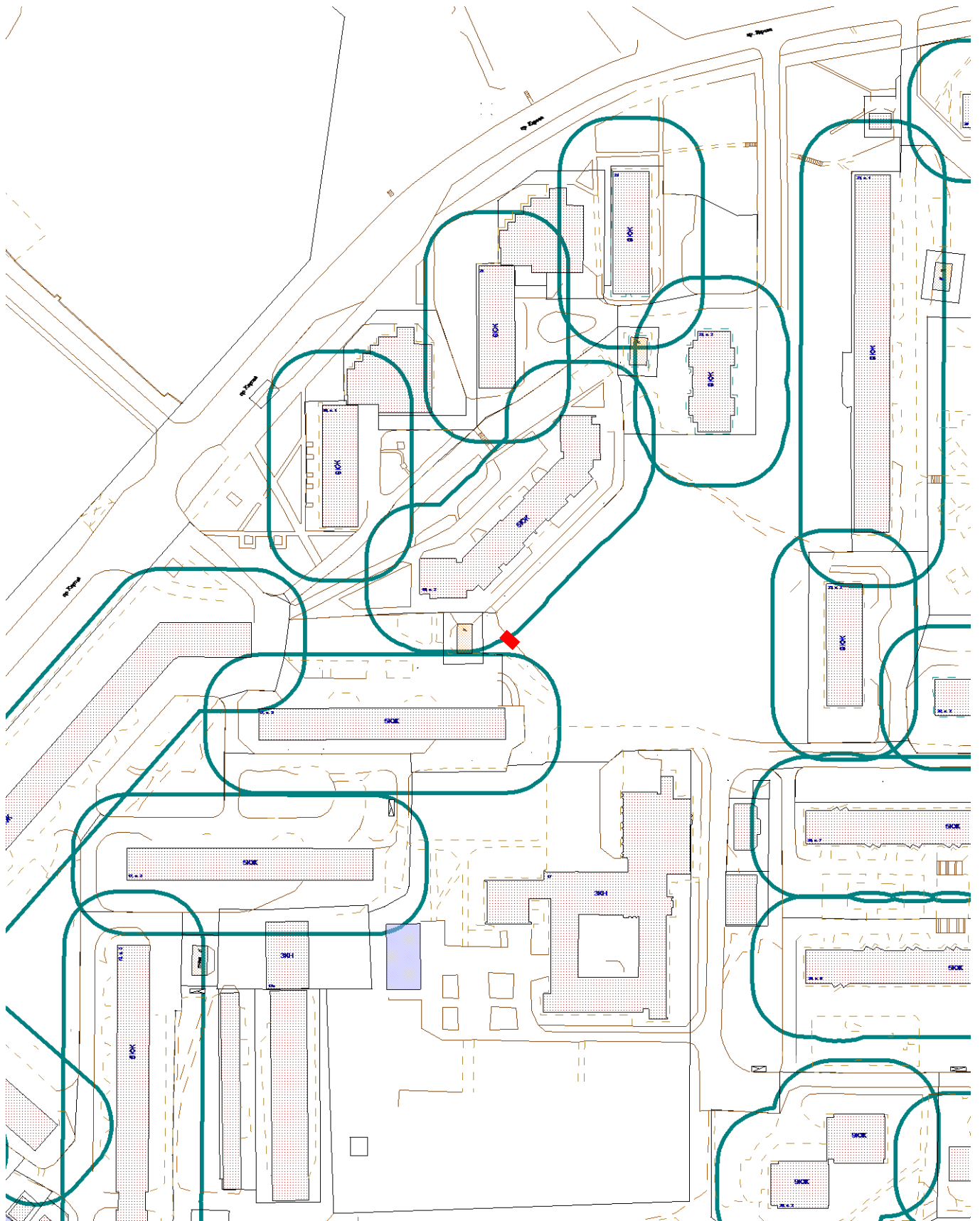
Масштаб 1:2000

Схема размещения места (площадки) накопления ТКО
по адресу: пр. Кирова, район дома 17 к. 2 (N67°56'44,57"; E32°57'13,91")
на земельном участке с кадастровым номером 51:10:0020402:12



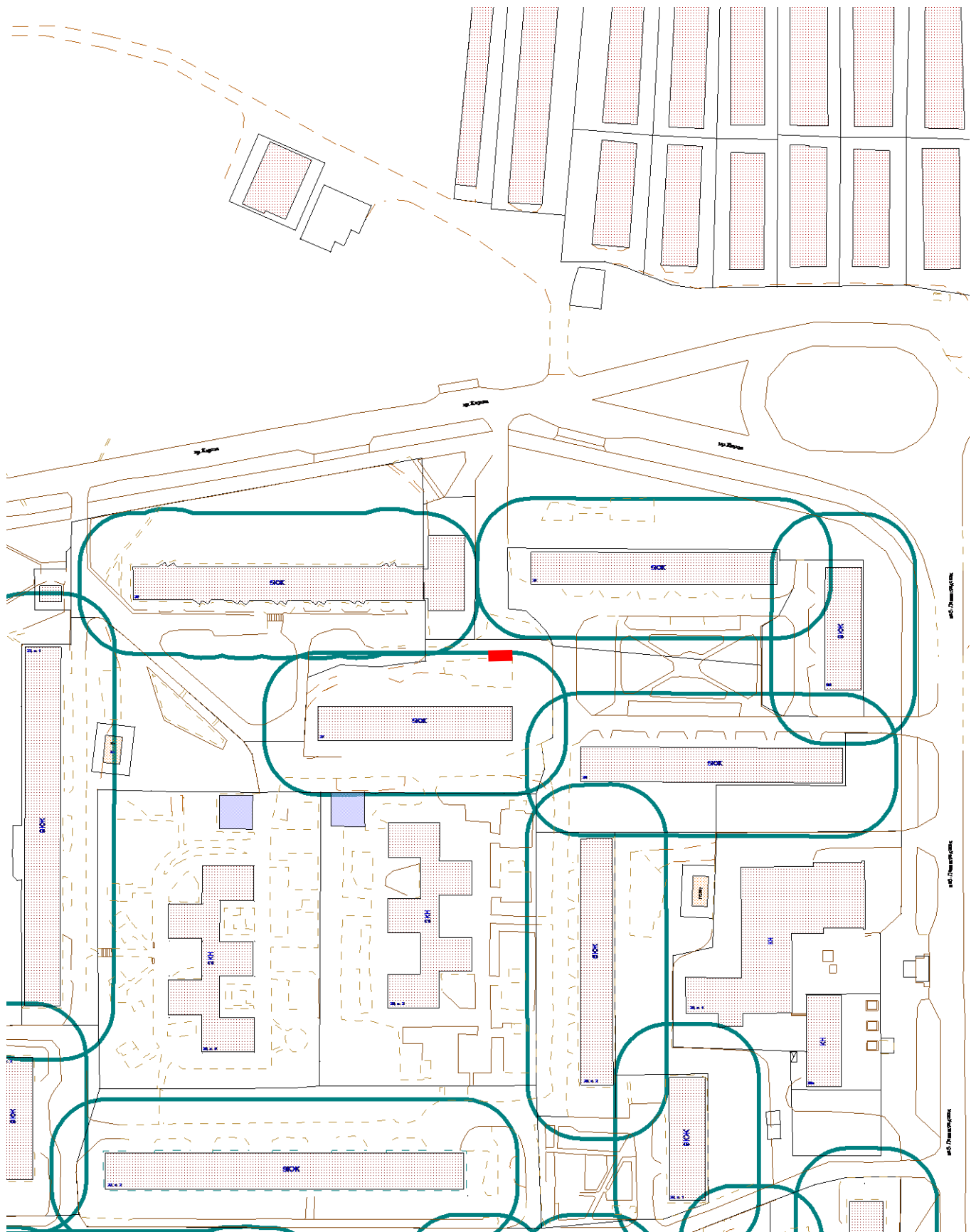
Масштаб 1:2000

Схема размещения места (площадки) накопления ТКО
по адресу: пр. Кирова, район дома 19 к. 2 (N67°56'46,66"; E32°57'17,88")
на землях, государственная собственность на которые не разграничена.



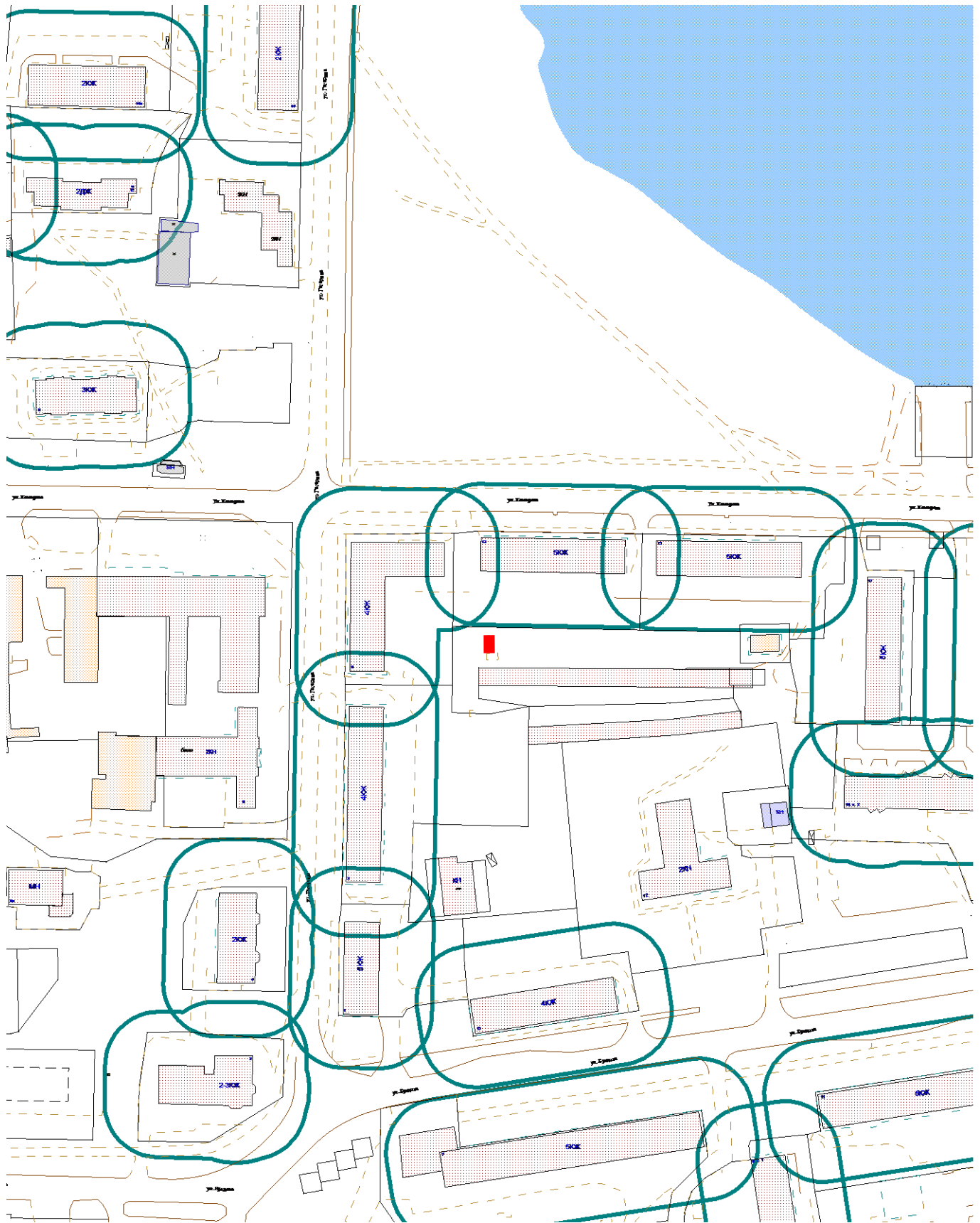
Масштаб 1:2000

Схема размещения места (площадки) накопления ТКО
по адресу: пр. Кирова, район дома 27 (N67°56'52,11"; E32°57'43,99")
на земельном участке с кадастровым номером 51:10:0020401:2



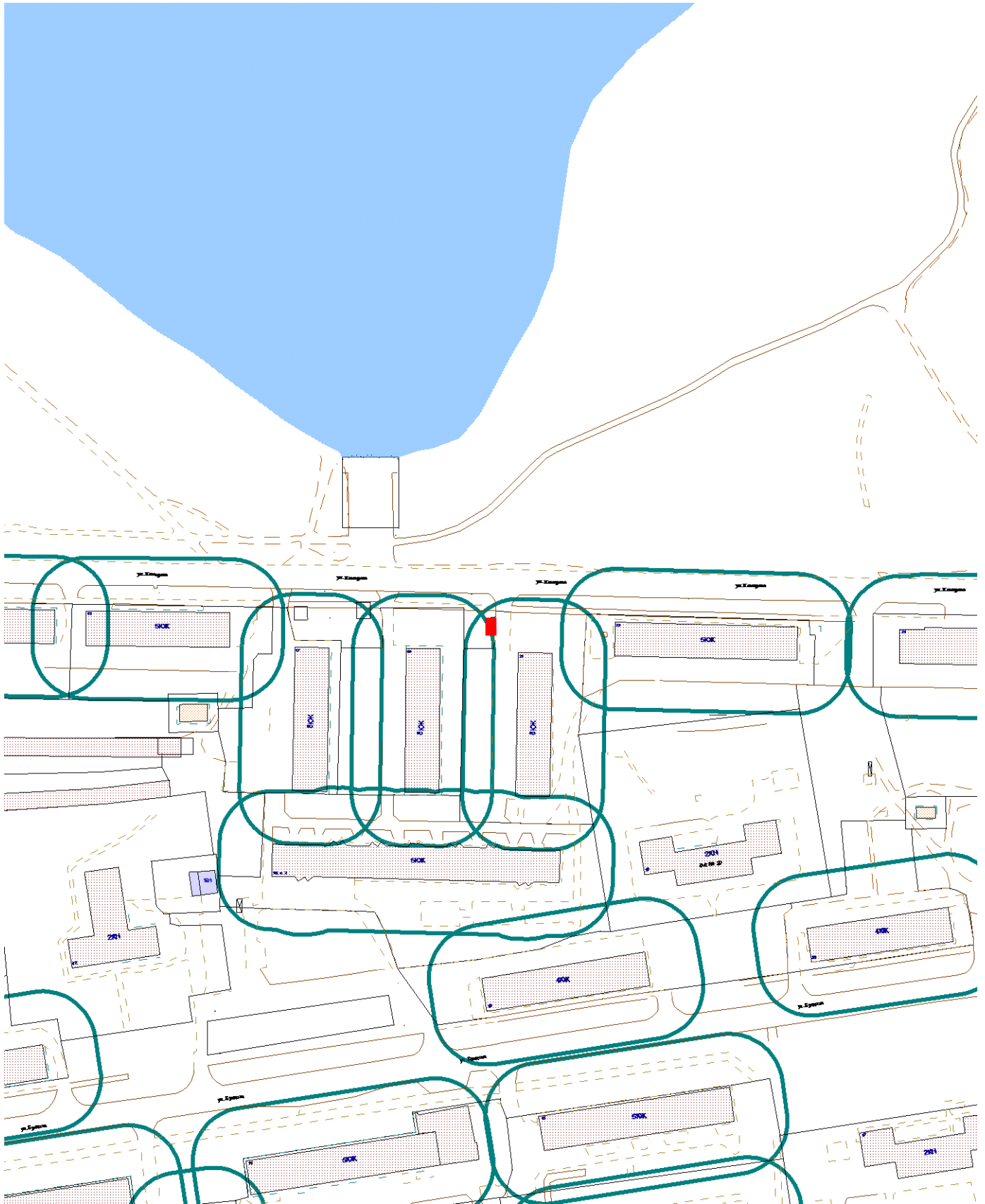
Масштаб 1:2000

Схема размещения места (площадки) накопления ТКО
по адресу: ул. Комарова, район дома 13 (N67°55'58,29"; E32°56'43,04")
на землях, государственная собственность на которые не разграничена.



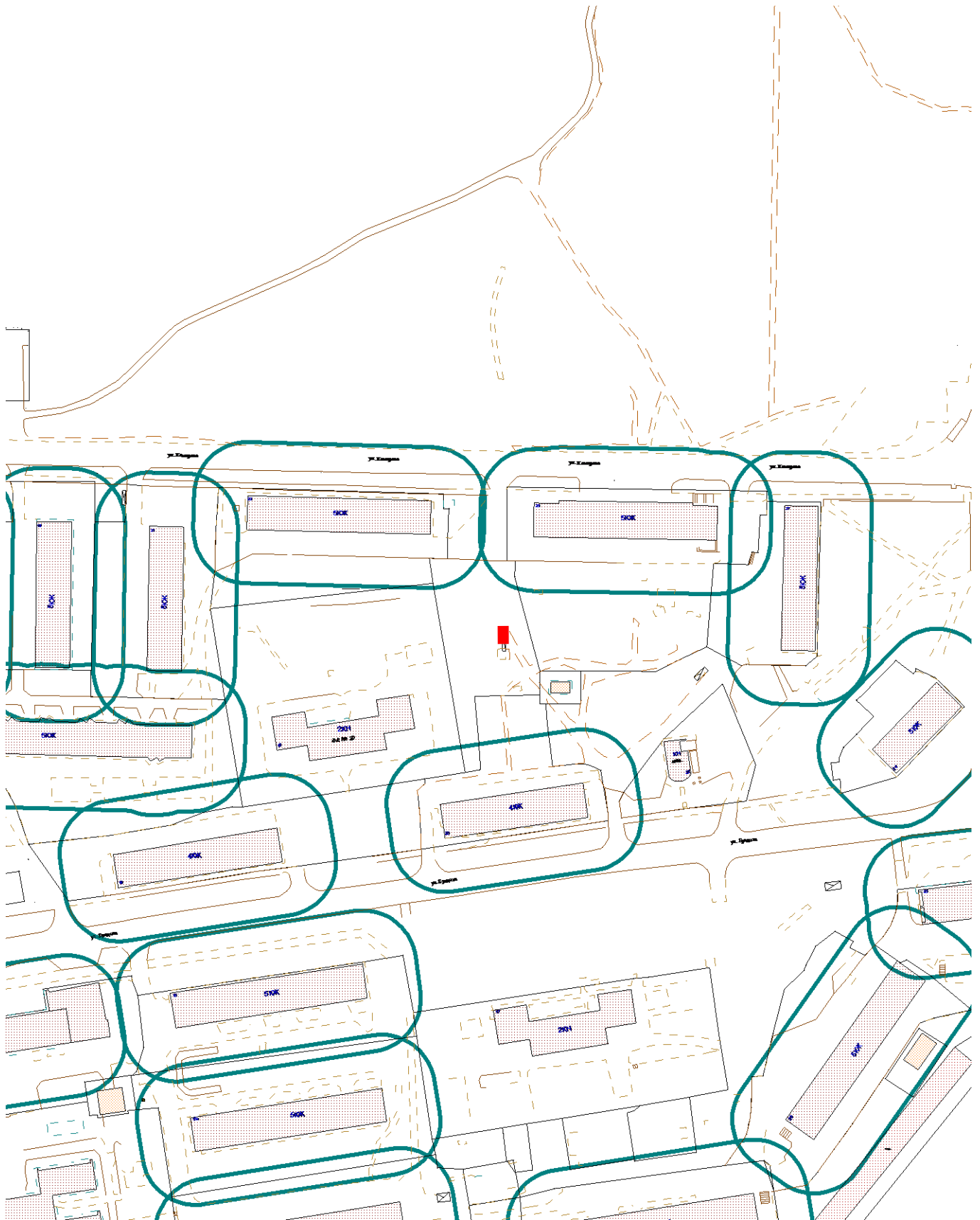
Масштаб 1:2000

Схема размещения места (площадки) накопления ТКО
по адресу: ул. Комарова, район дома 19 (N67°55'59,36"; E32°57'01,68")
на землях, государственная собственность на которые не разграничена.



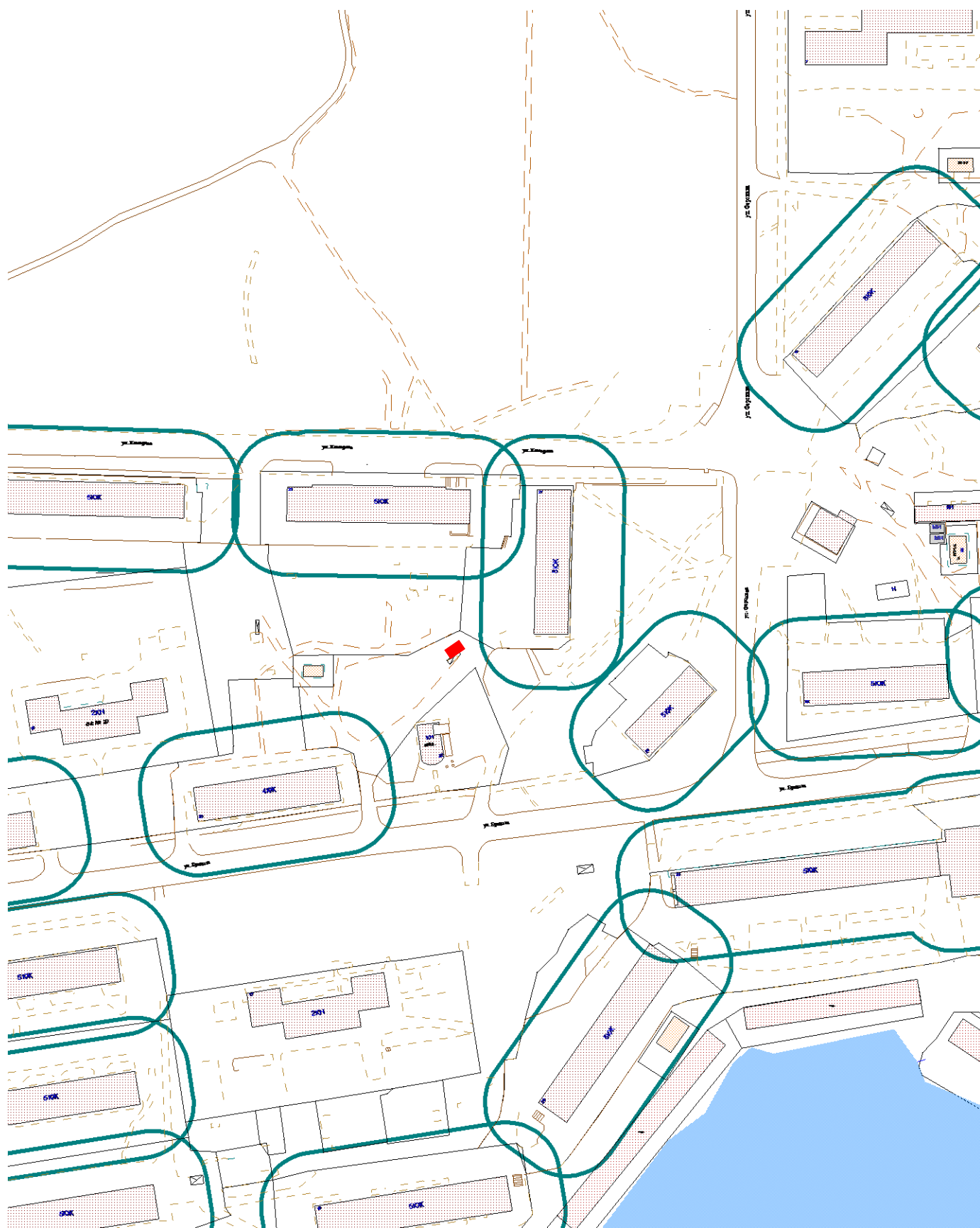
Масштаб 1:2000

Схема размещения места (площадки) накопления ТКО
по адресу: ул. Комарова, район дома 25 (N67°55'57,64"; E32°57'14,00")
на землях, государственная собственности на которые не разграничена.



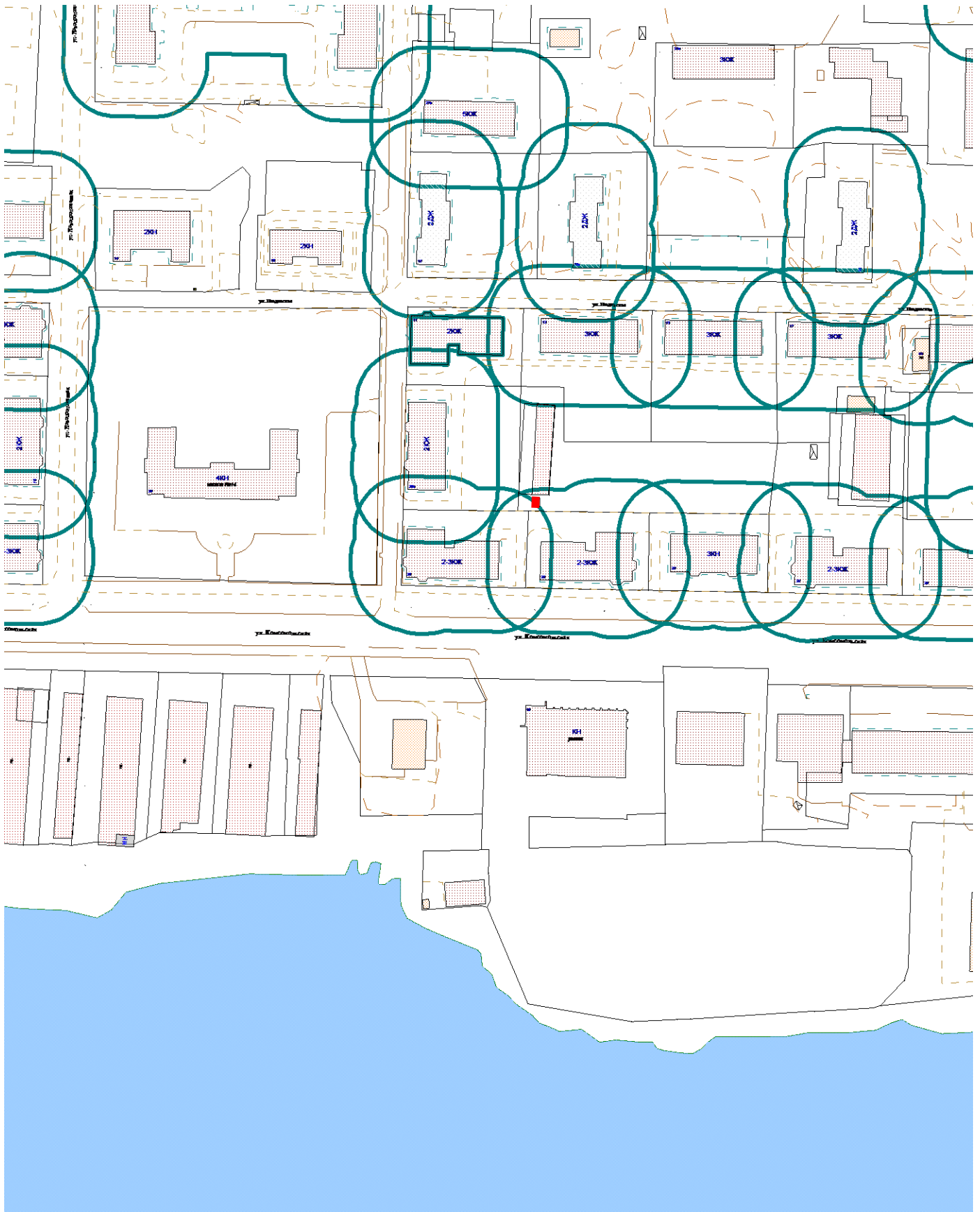
Масштаб 1:2000

Схема размещения места (площадки) накопления ТКО
по адресу: ул. Комарова, район дома 27 (N67°55'57,26"; E32°57'20,20")
на землях, государственная собственность на которые не разграничена.



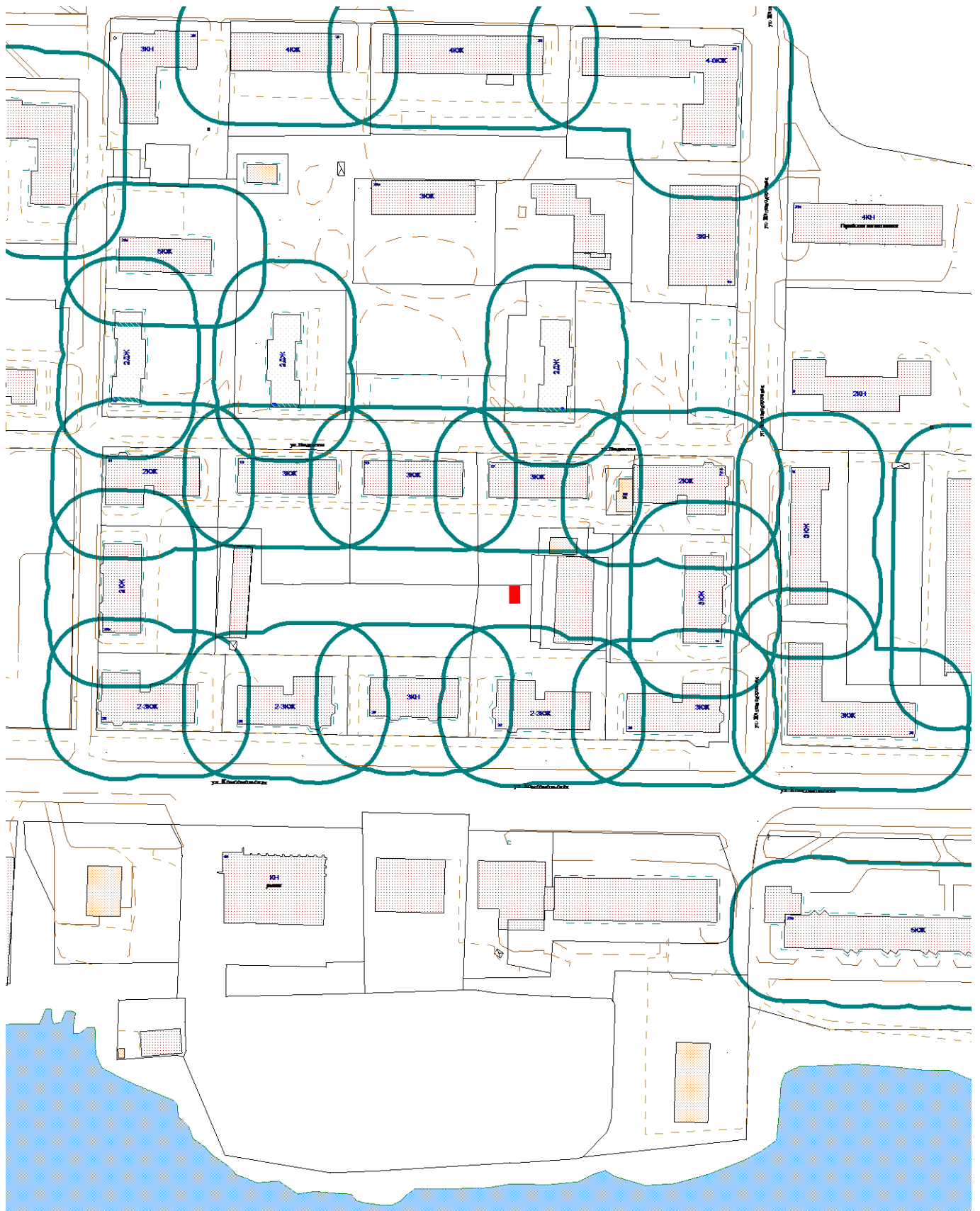
Масштаб 1:2000

Схема размещения места (площадки) накопления ТКО
по адресу: ул. Комсомольская, район дома 28 (N67°56'11,87"; E32°55'26,44")
на землях, государственная собственность на которые не разграничена.



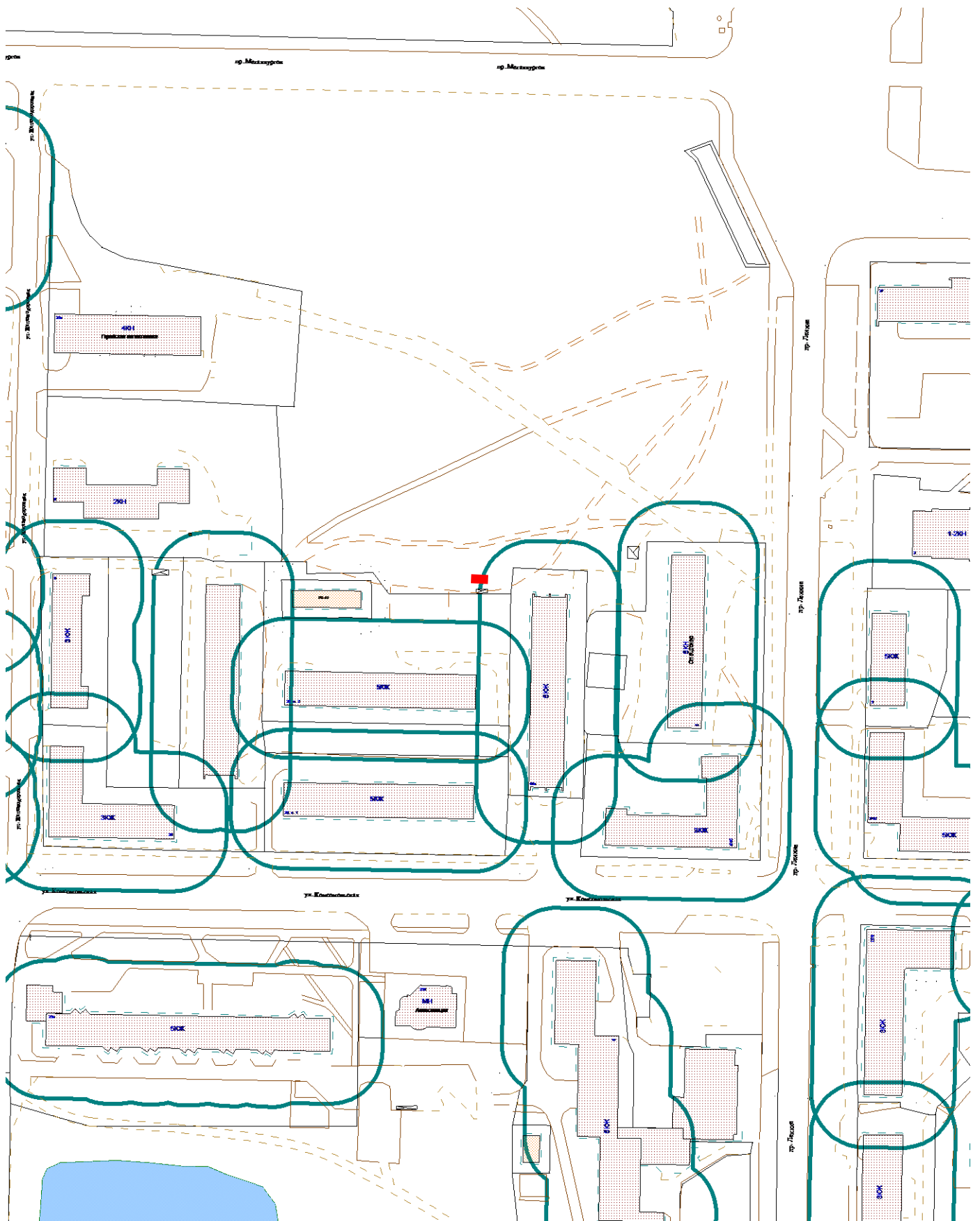
Масштаб 1:2000

Схема размещения места (площадки) накопления ТКО
по адресу: ул. Комсомольская, район дома 30 (N67°56'12,55"; E32°55'35,50")
на земельном участке с кадастровым номером 51:10:0020502:22



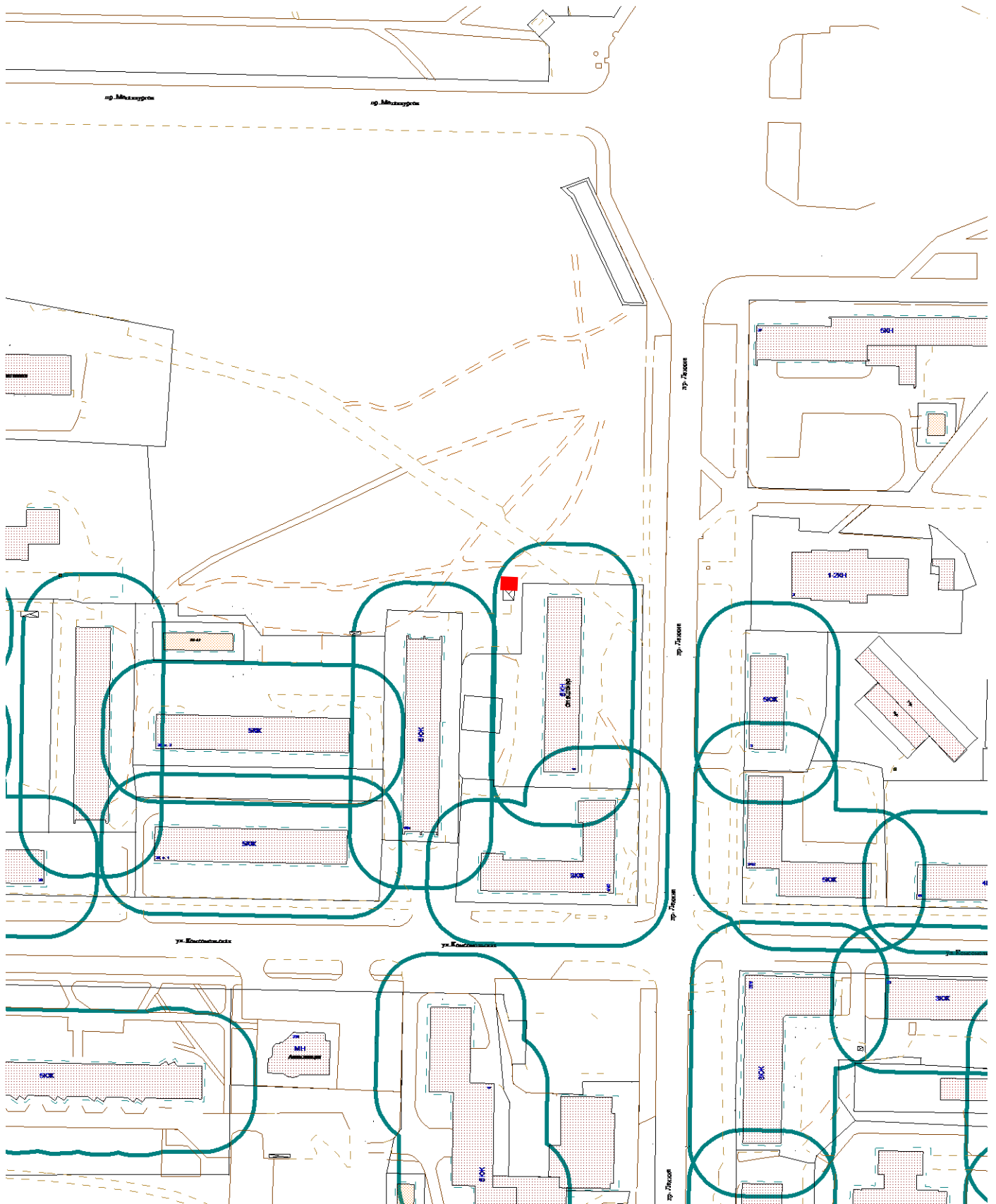
Масштаб 1:2000

Схема размещения места (площадки) накопления ТКО
 по адресу: ул. Комсомольская, район дома 38 к.2 (N67°56'13,89"; E32°55'58,46")
 на землях, государственная собственность на которые не разграничена.



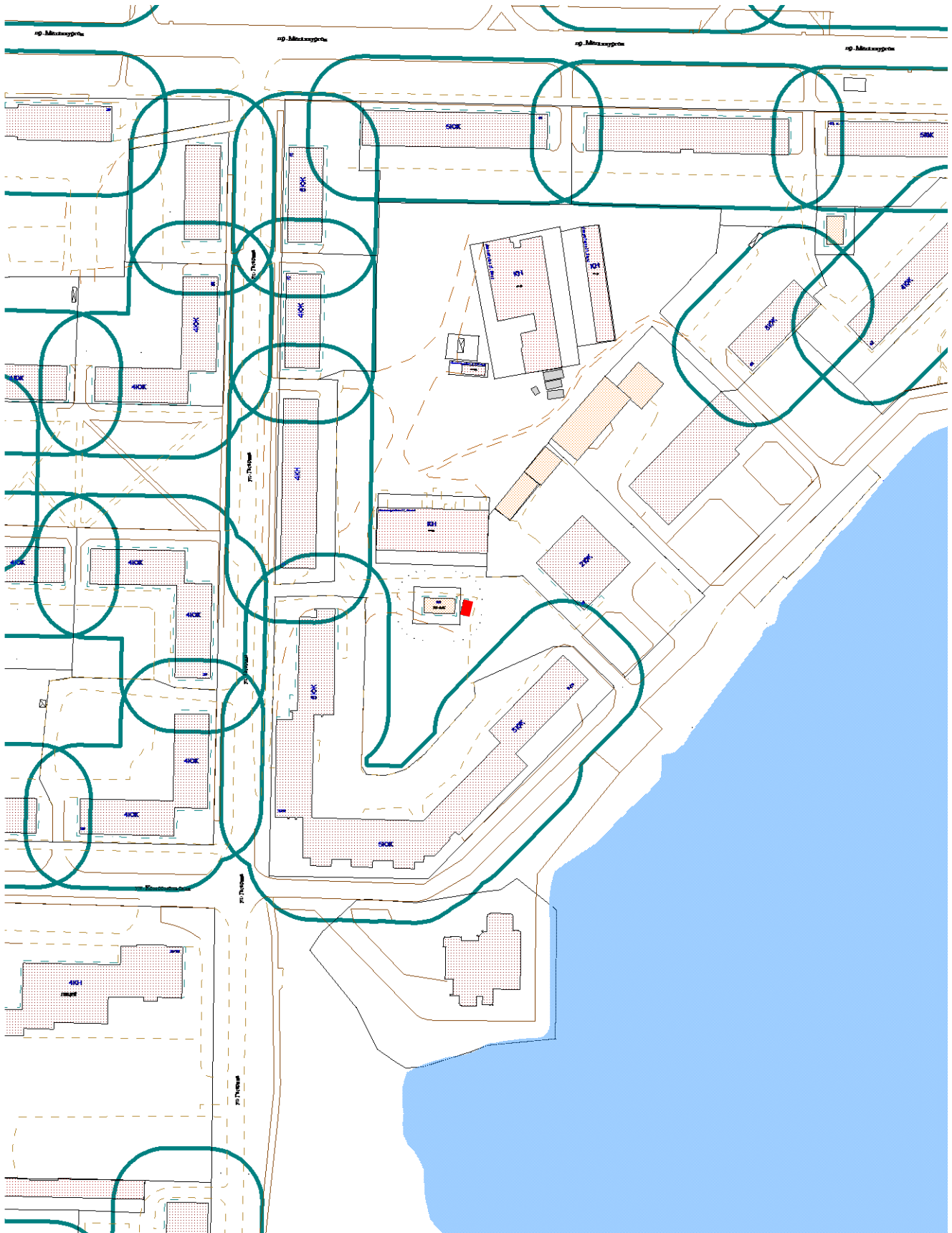
Масштаб 1:2000

Схема размещения места (площадки) накопления ТКО
по адресу: ул. Комсомольская, район дома 40а (N67°56'14,31"; E32°56'03,50")
на землях, государственная собственность на которые не разграничена.



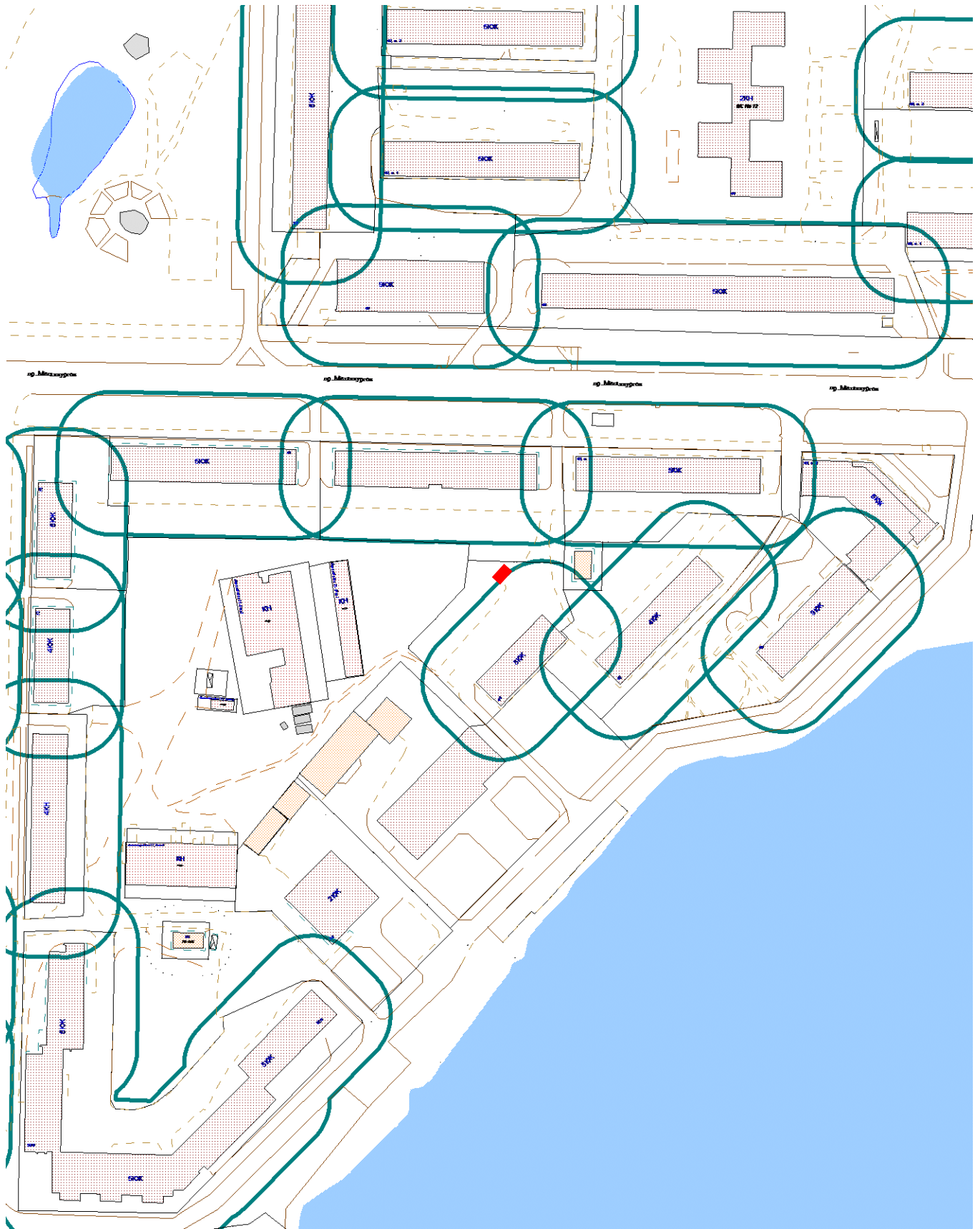
Масштаб 1:2000

Схема размещения места (площадки) накопления ТКО
по адресу: Комсомольская наб., район дома 52/9 (N67°56'13,22"; E32°56'45,23")
на землях, государственная собственности на которые не разграничена.



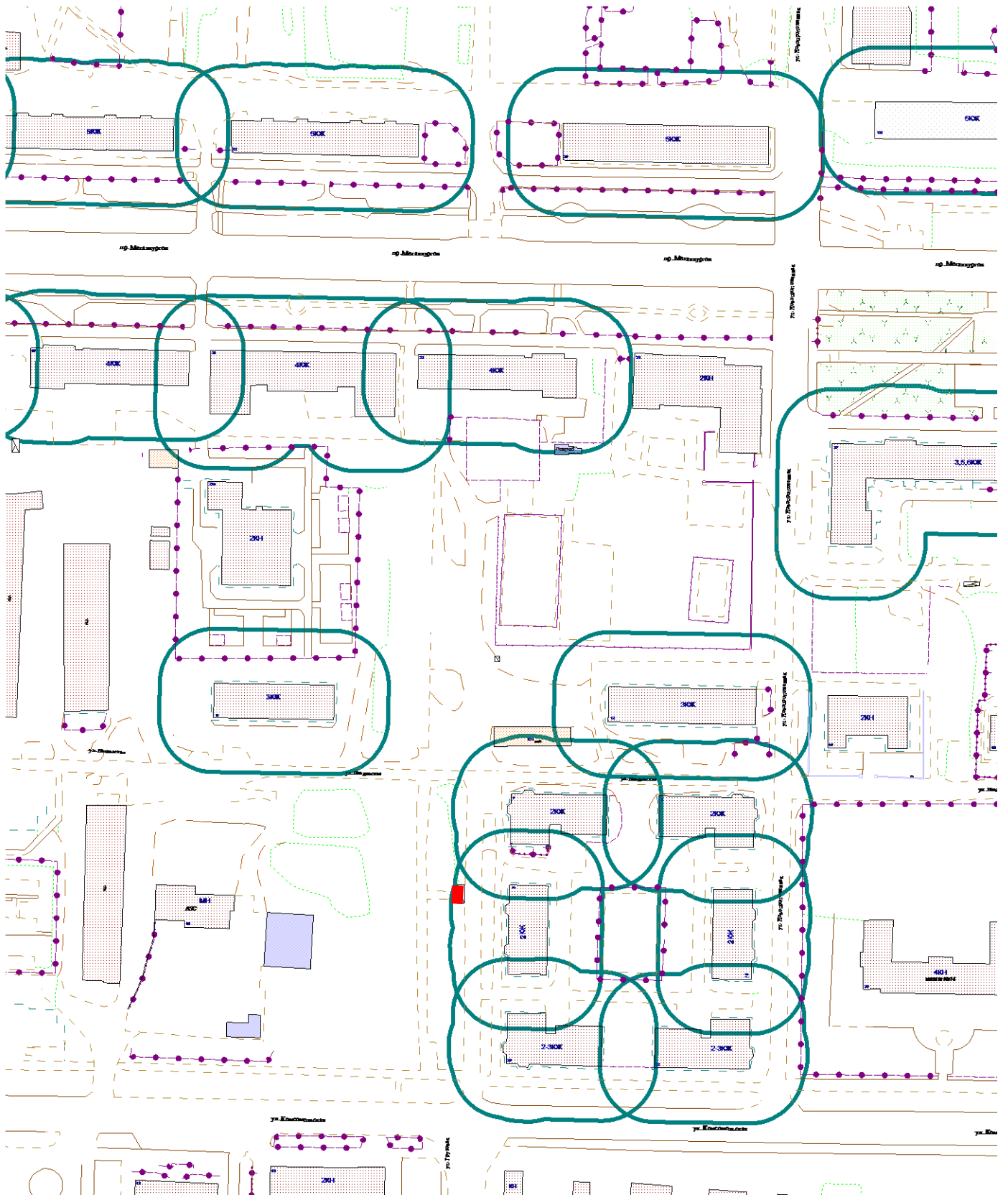
Масштаб 1:2000

Схема размещения места (площадки) накопления ТКО
по адресу: Комсомольская наб., район дома 60 (N67°56'17,60"; E32°56'54,55")
на земельном участке с кадастровым номером 51:10:0020802:6



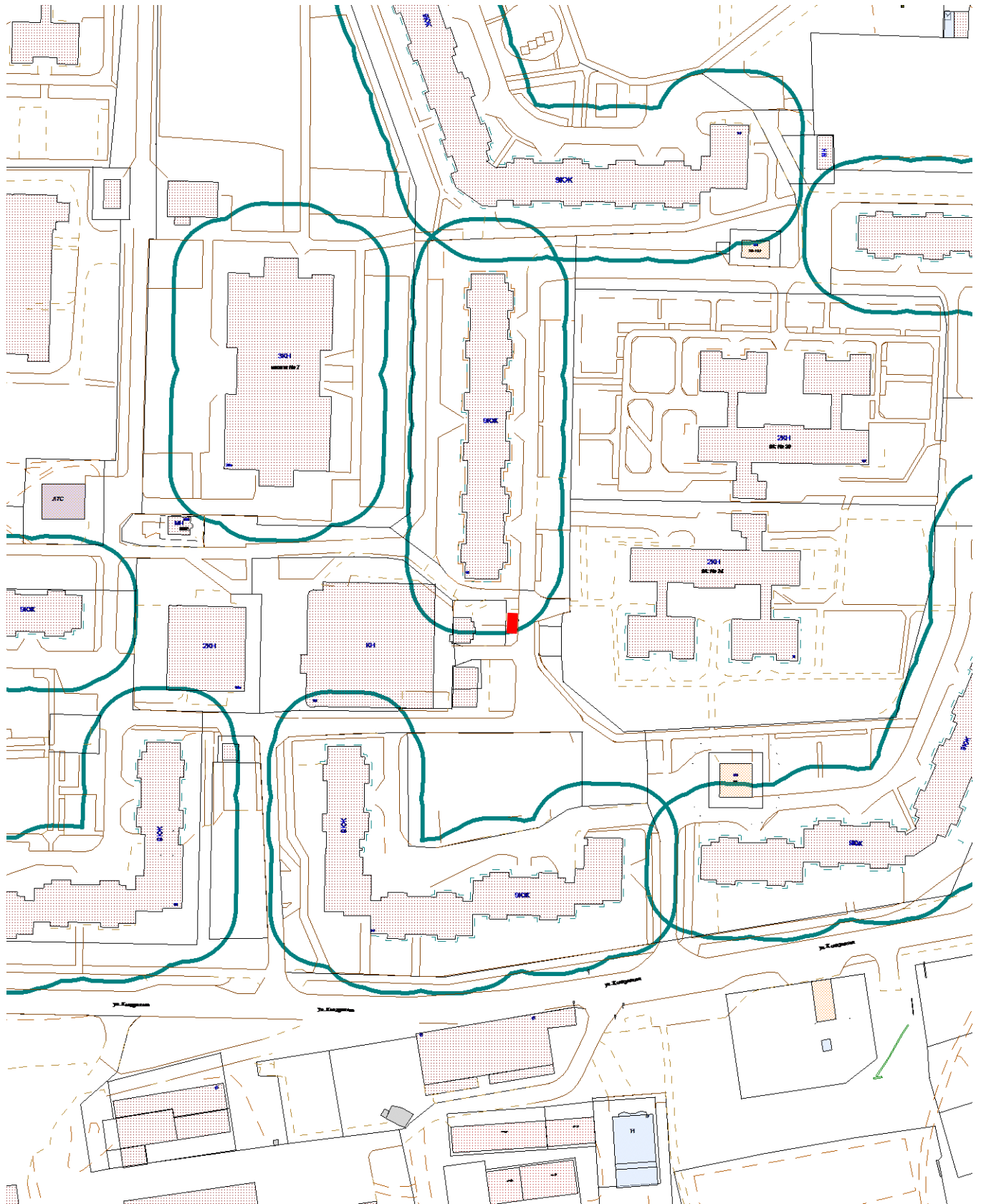
Масштаб 1:2000

Схема размещения места (площадки) накопления ТКО
по адресу: Комсомольский пр., район дома 6 (N67°56'13,18"; E32°55'01,01")
на землях, государственная собственность на которые не разграничена.



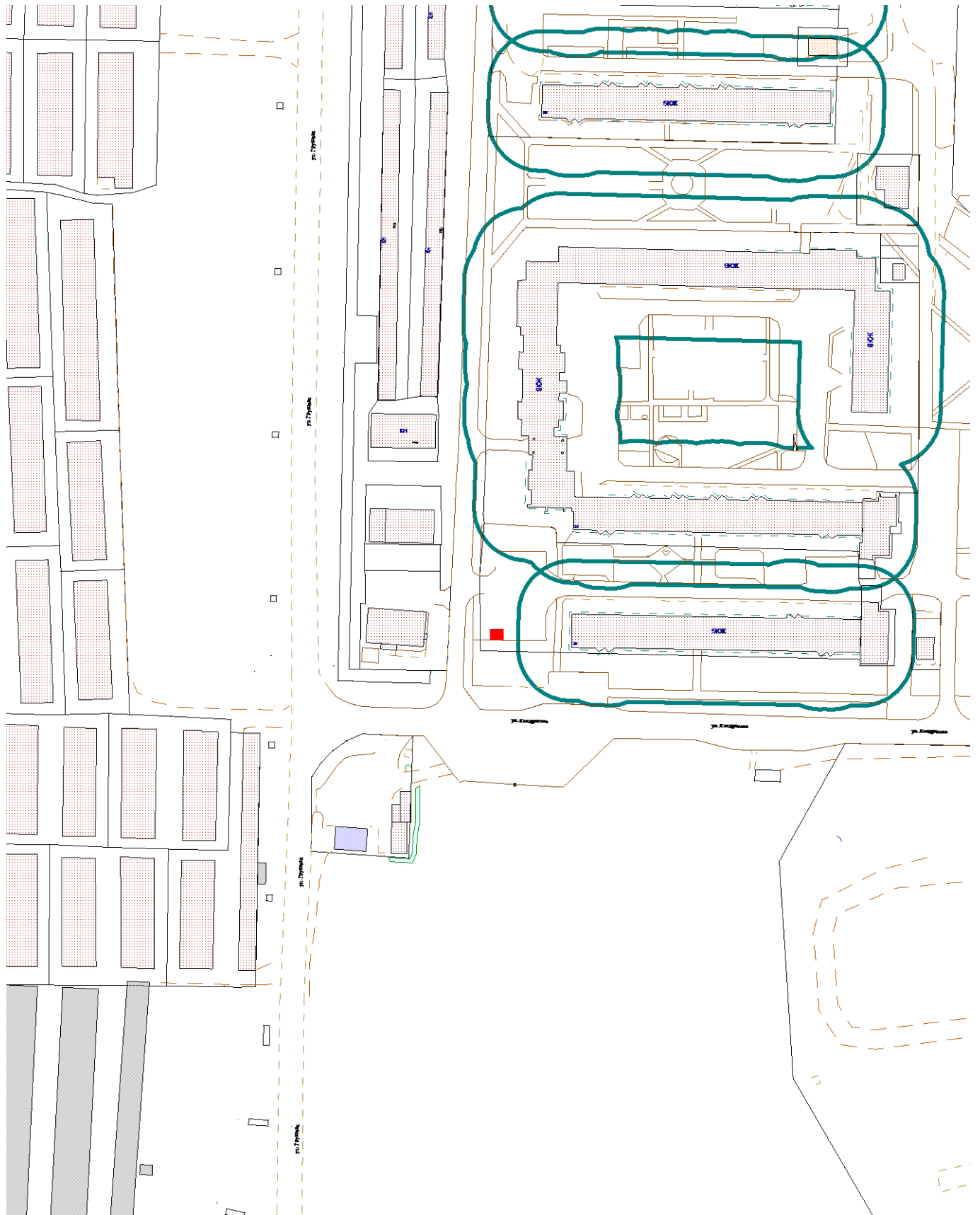
Масштаб 1:2000

Схема размещения места (площадки) накопления ТКО
по адресу: ул. Кондрикова, район дома 12 (N67°55'23,01"; E32°55'42,44")
на землях, государственная собственность на которые не разграничена.



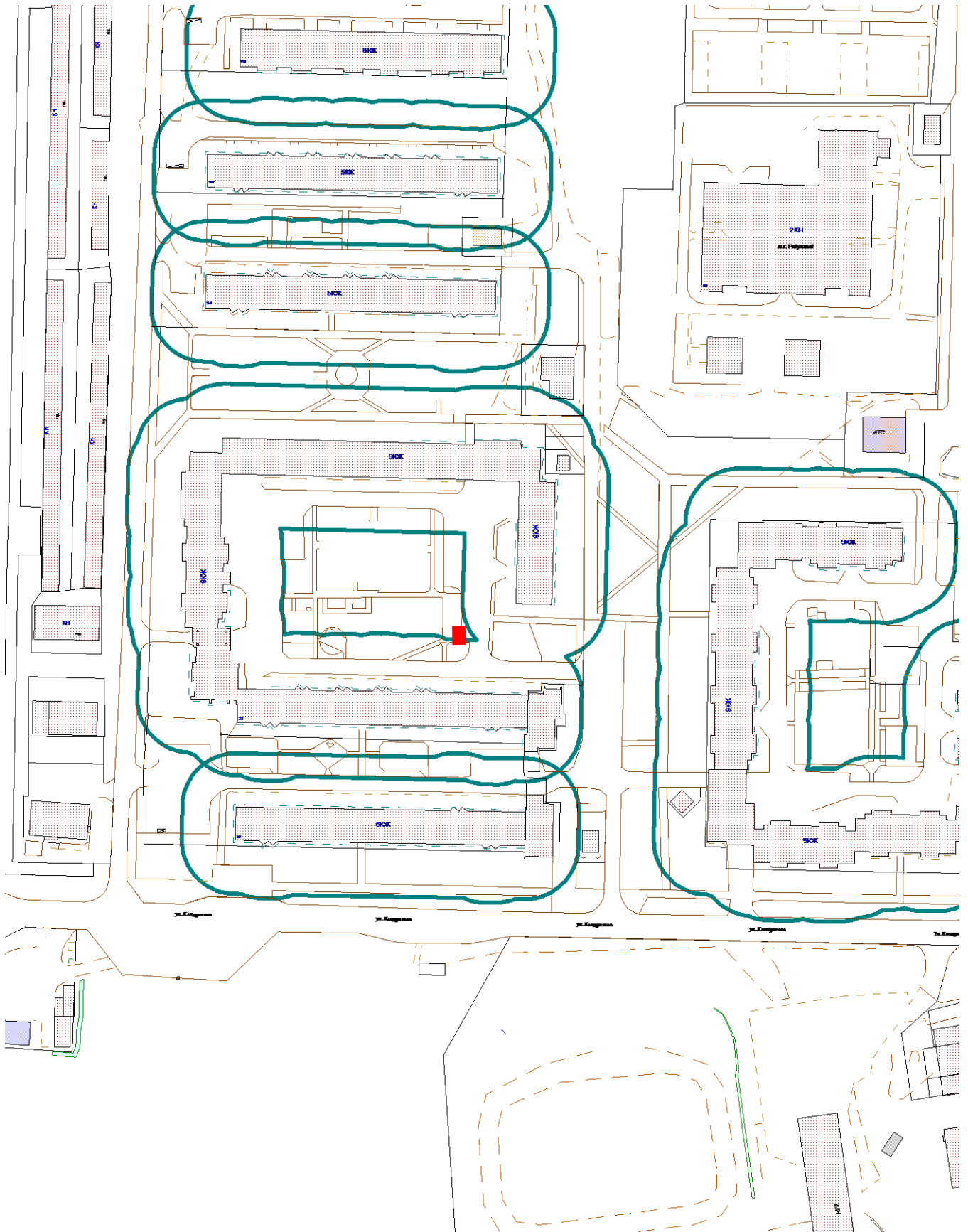
Масштаб 1:2000

Схема размещения места (площадки) накопления ТКО
по адресу: ул. Кондрикова, район дома 20 (N67°55'19,72"; E32°55'05,04")
на земельном участке с кадастровым номером 51:10:0020902:27



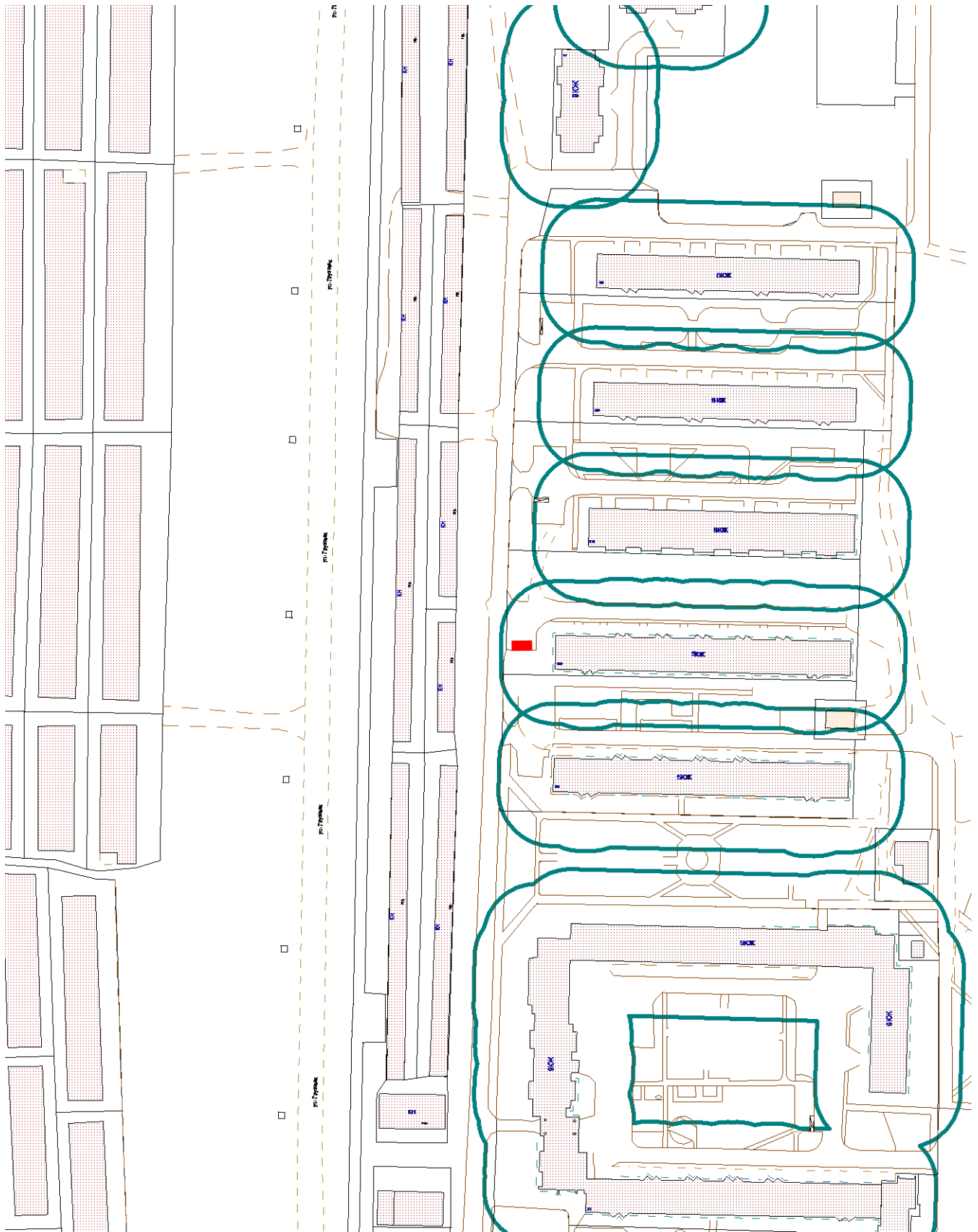
Масштаб 1:2000

Схема размещения места (площадки) накопления ТКО
по адресу: ул. Кондрикова, район дома 22 (N67°55'22,04"; E32°55'14,69")
на земельном участке с кадастровым номером 51:10:0020902:16



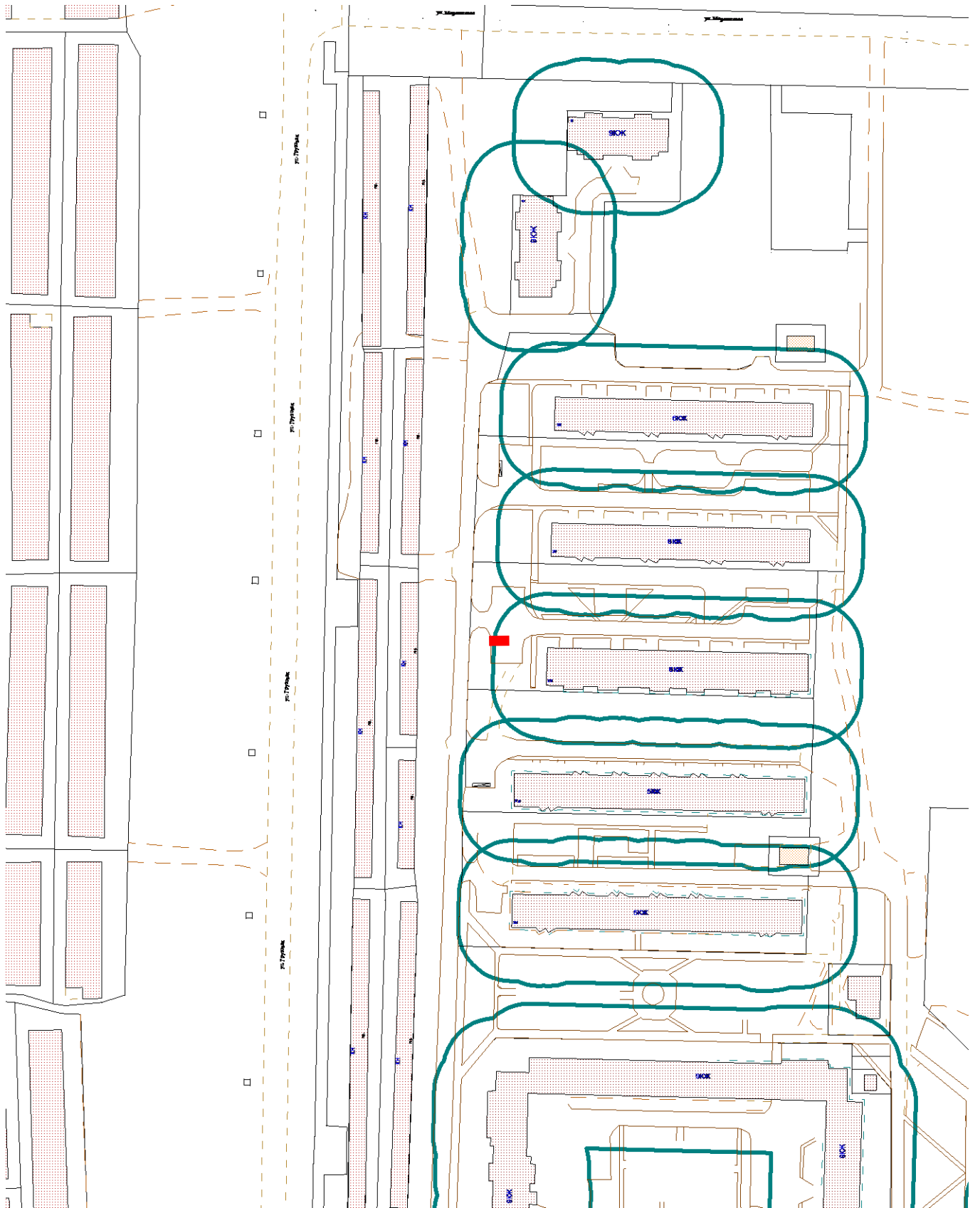
Масштаб 1:2000

Схема размещения места (площадки) накопления ТКО
по адресу: ул. Кондрикова, район дома 26 (N67°55'27,69"; E32°55'05,59")
на земельном участке с кадастровым номером 51:10:0020902:19



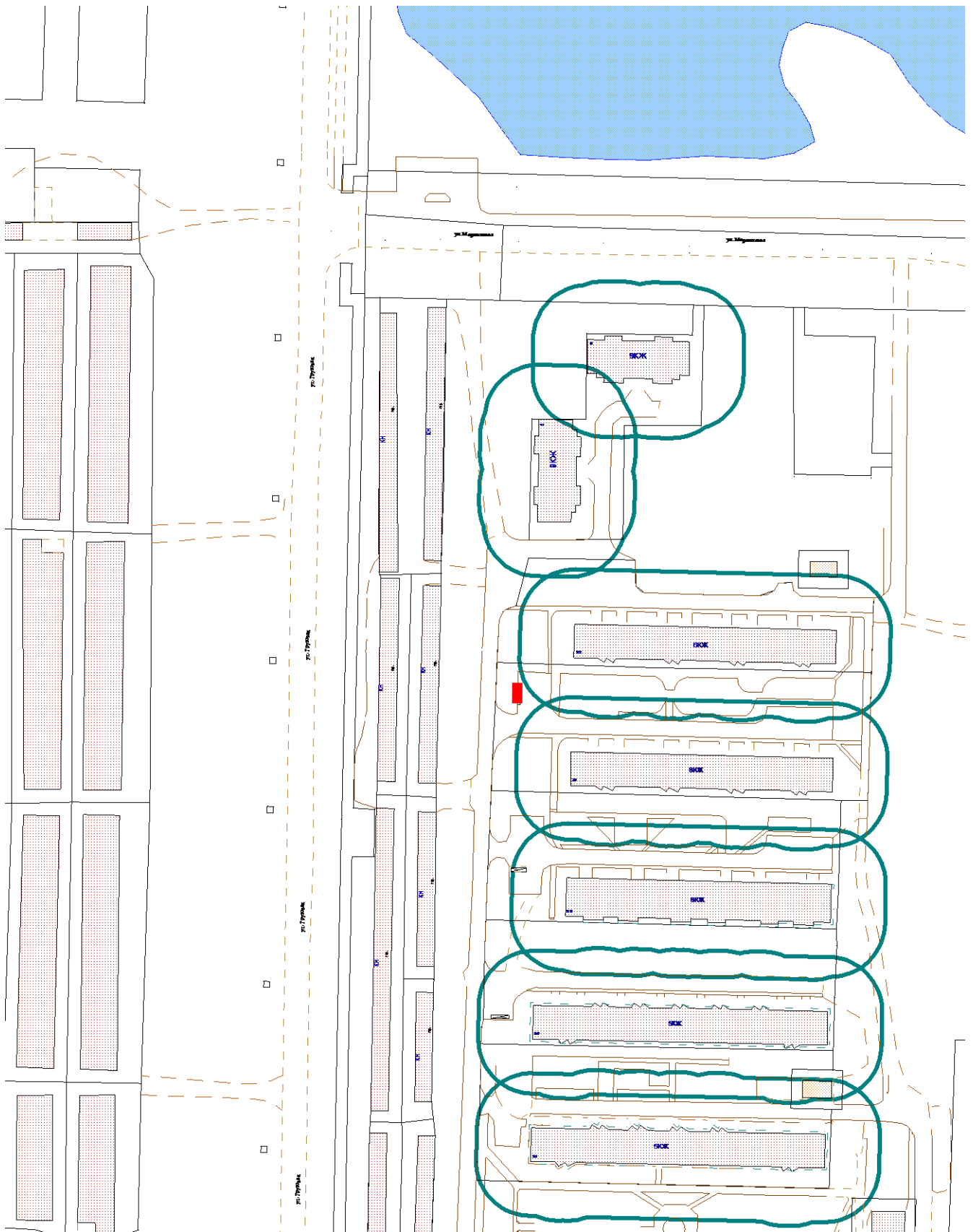
Масштаб 1:2000

Схема размещения места (площадки) накопления ТКО
по адресу: ул. Кондрикова, район дома 28 (N67°55'29,44";E32°55'06,04")
на земельном участке с кадастровым номером 51:10:0020902:20



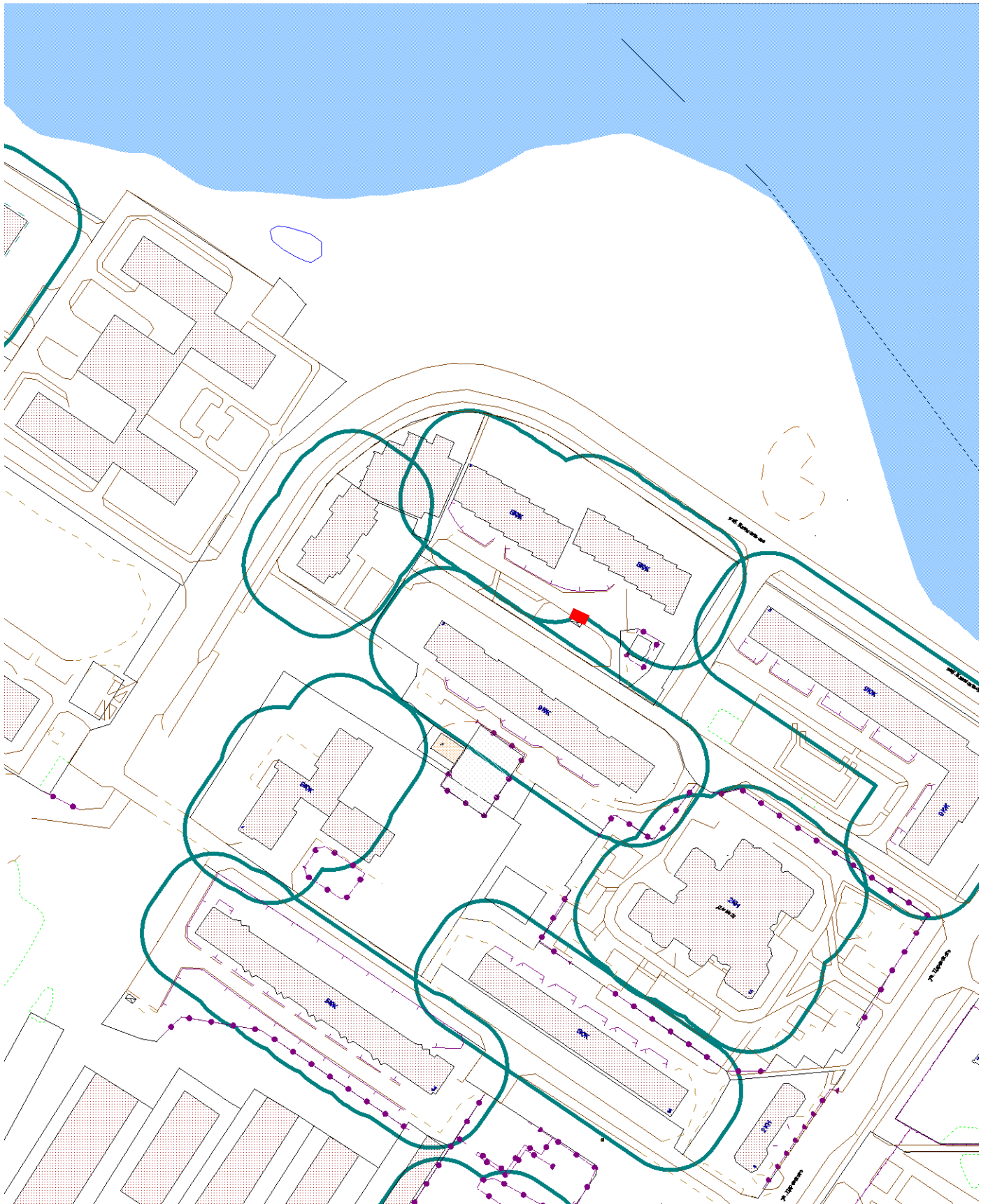
Масштаб 1:2000

Схема размещения места (площадки) накопления ТКО
по адресу: ул. Кондрикова, район дома 32 (N67°55'31,48"; E32°55'06,25")
на земельном участке с кадастровым номером 51:10:0020902:24



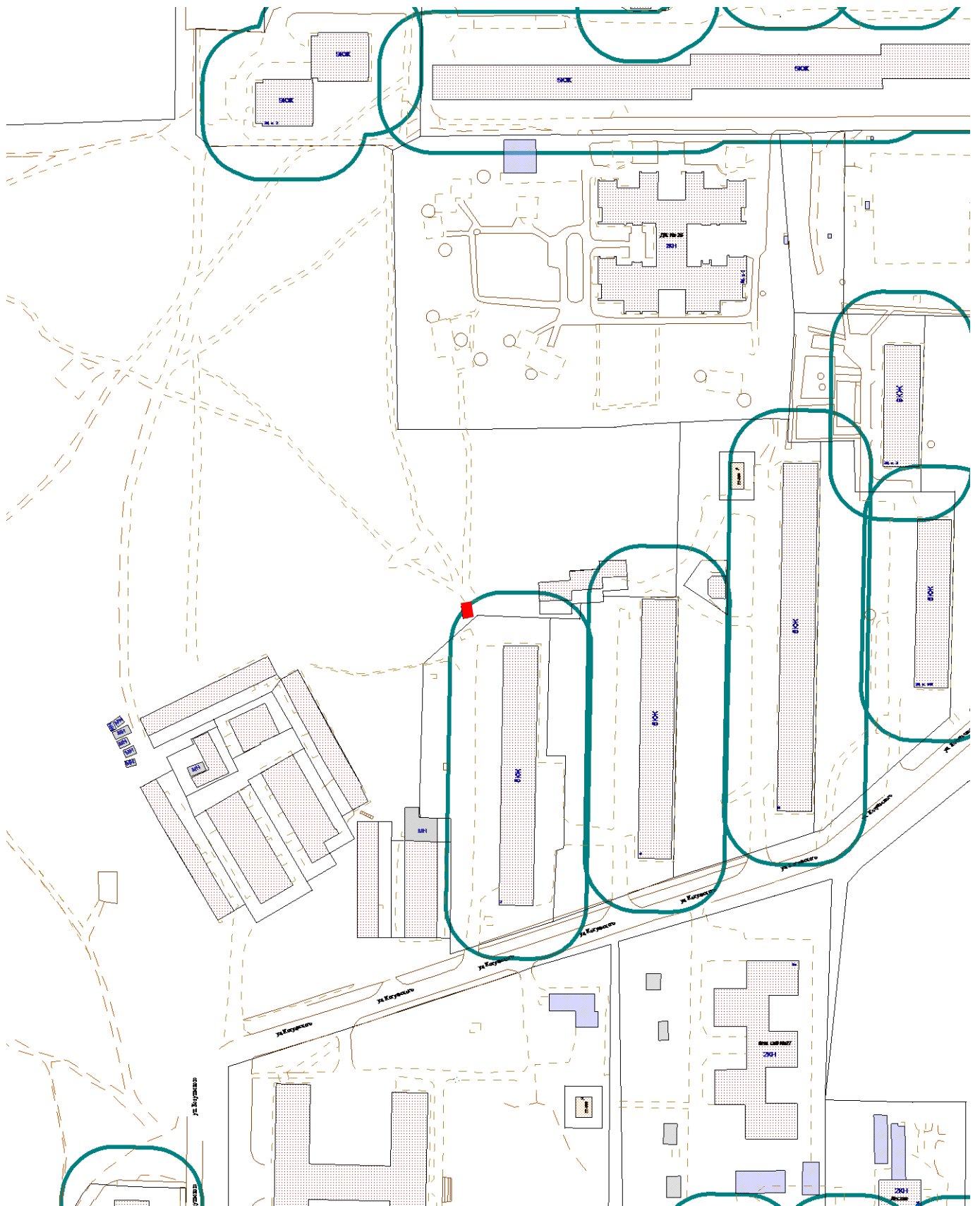
Масштаб 1:2000

Схема размещения места (площадки) накопления ТКО
по адресу: наб. Климентьева, район дома 1 (N67°56'47,86"; E32°54'01,45")
на земельном участке с кадастровым номером 51:10:0010301:4



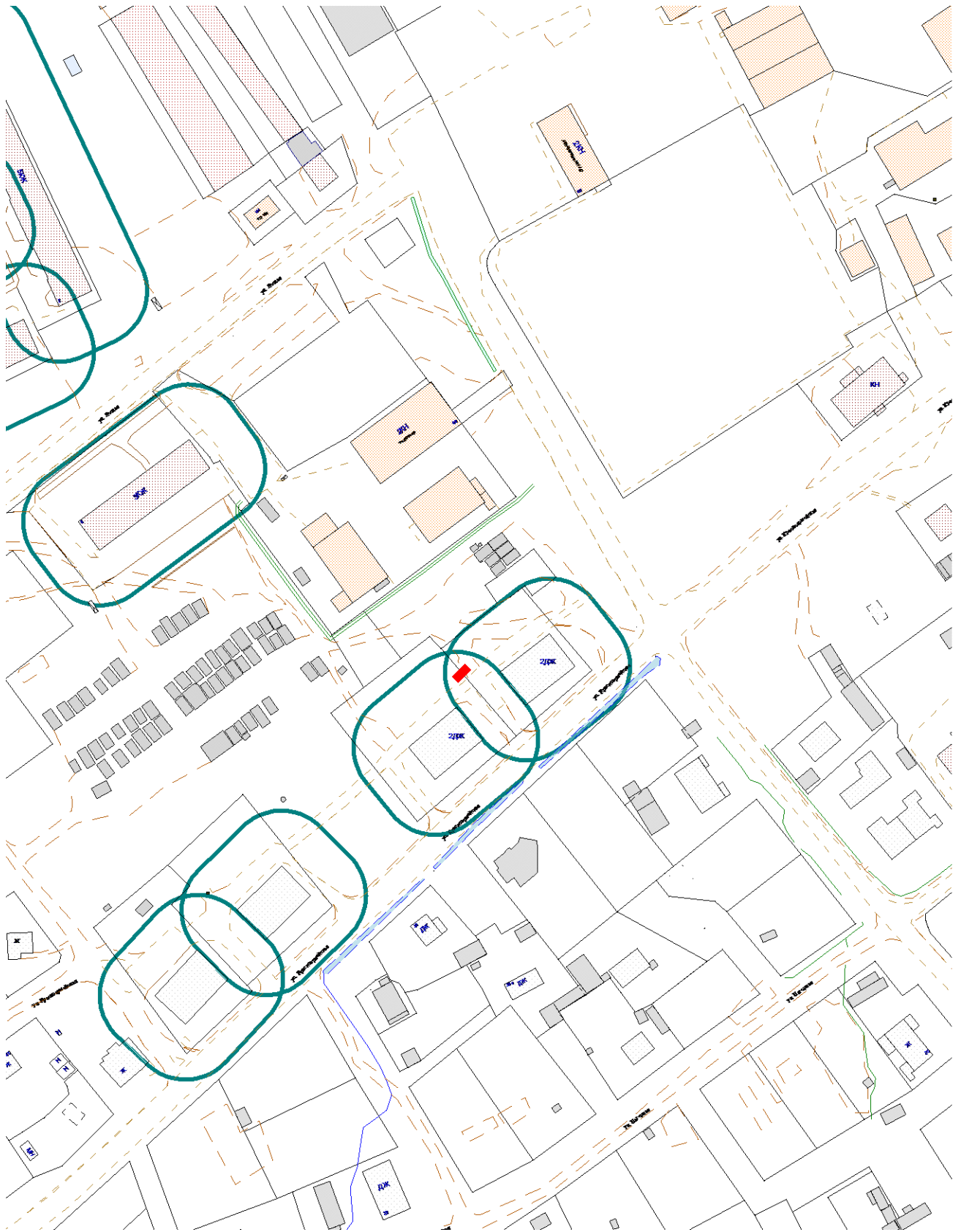
Масштаб 1:2000

Схема размещения места (площадки) накопления ТКО
по адресу: ул. Котульского, район дома 2 (N67°56'33,88"; E32°57'32,98")
на землях, государственная собственность на которые не разграничена.



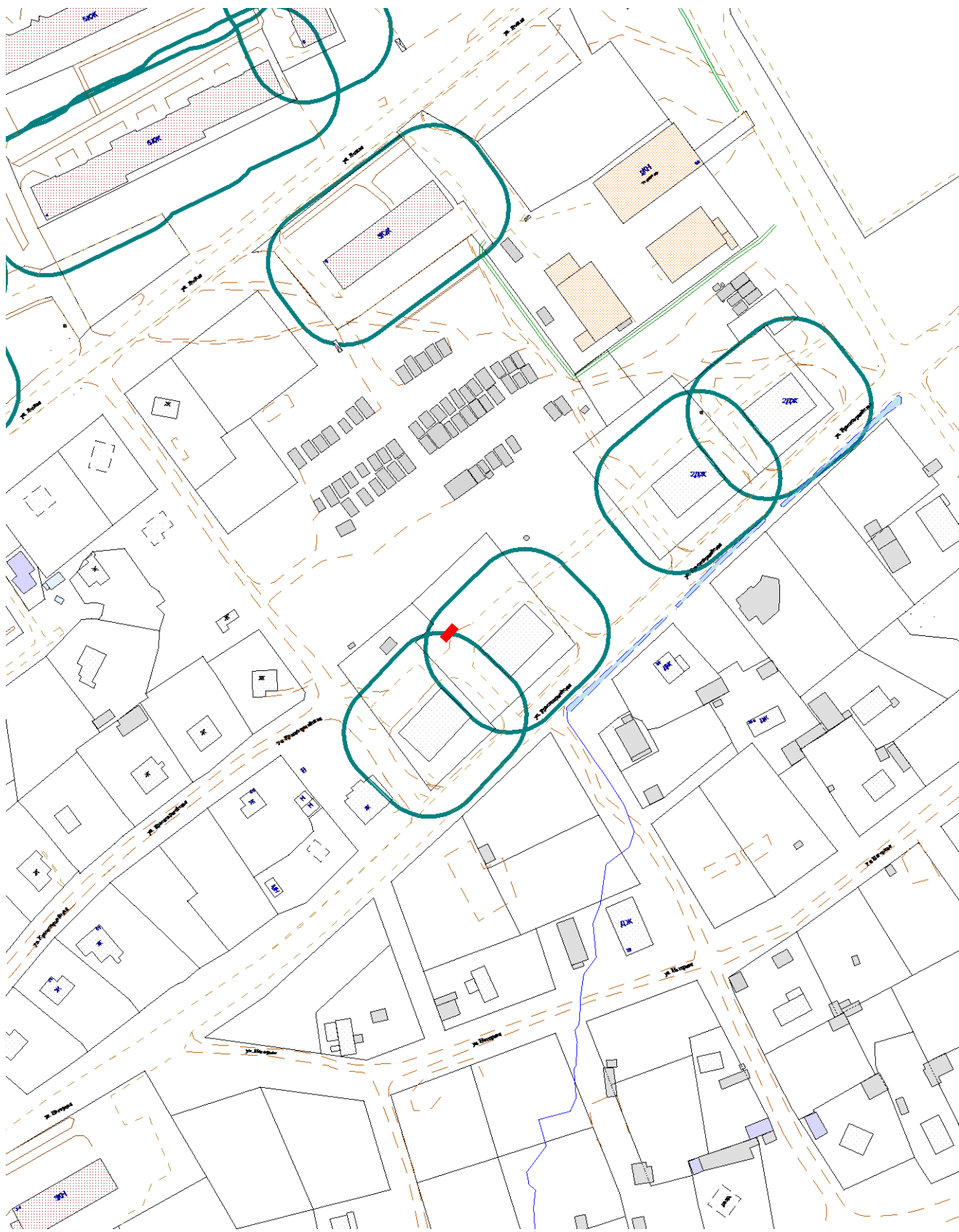
Масштаб 1:2000

Схема размещения места (площадки) накопления ТКО
по адресу: ул. Красноармейская, район дома 64 (N67°55'25,10"; E32°56'48,60")
на земельном участке с кадастровым номером 51:10:0021102:18



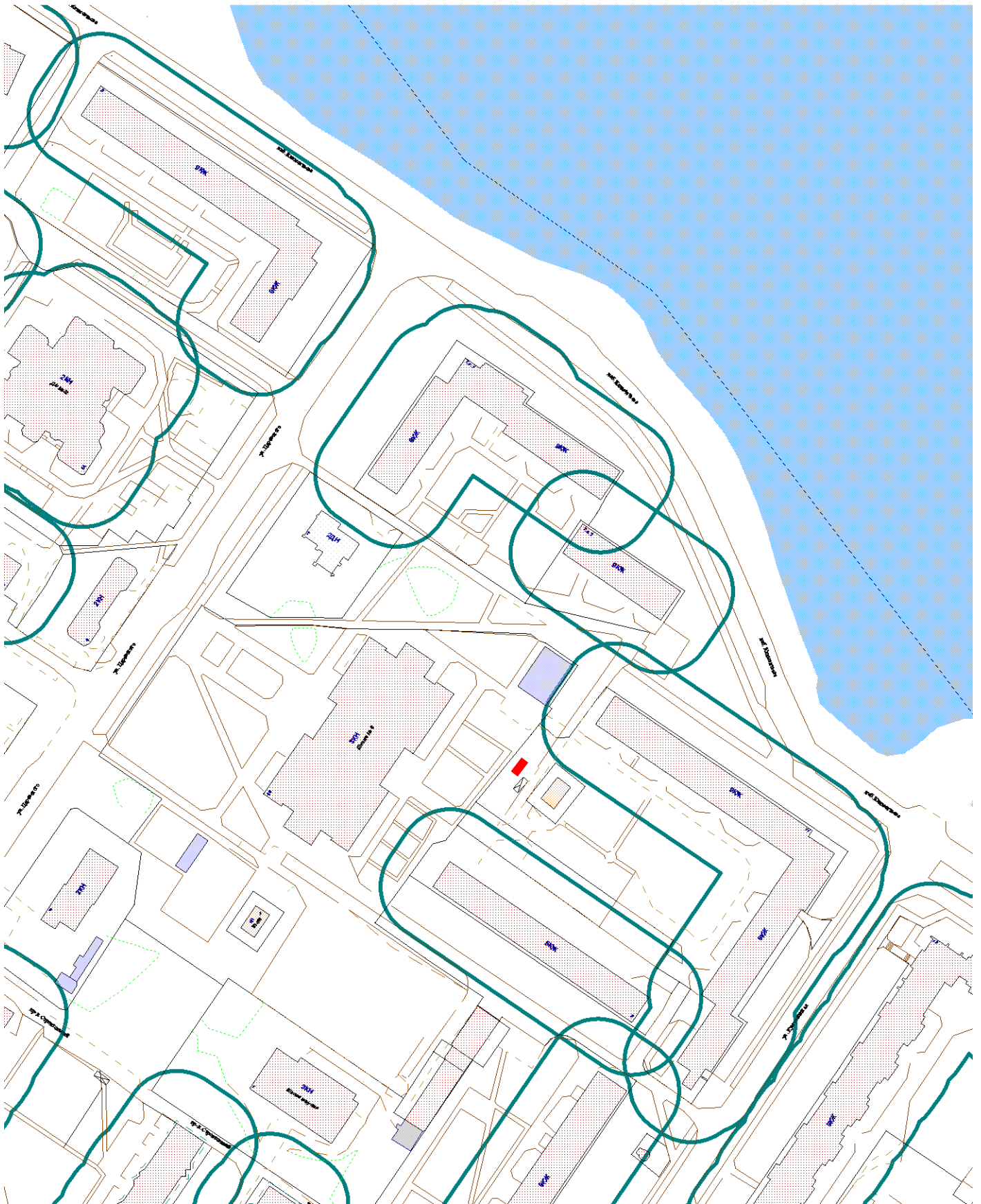
Масштаб 1:2000

Схема размещения места (площадки) накопления ТКО
по адресу: ул. Красноармейская, район дома 70 (N67°55'22,49"; E32°56'41,13")
на земельном участке с кадастровым номером 51:10:0021102:16



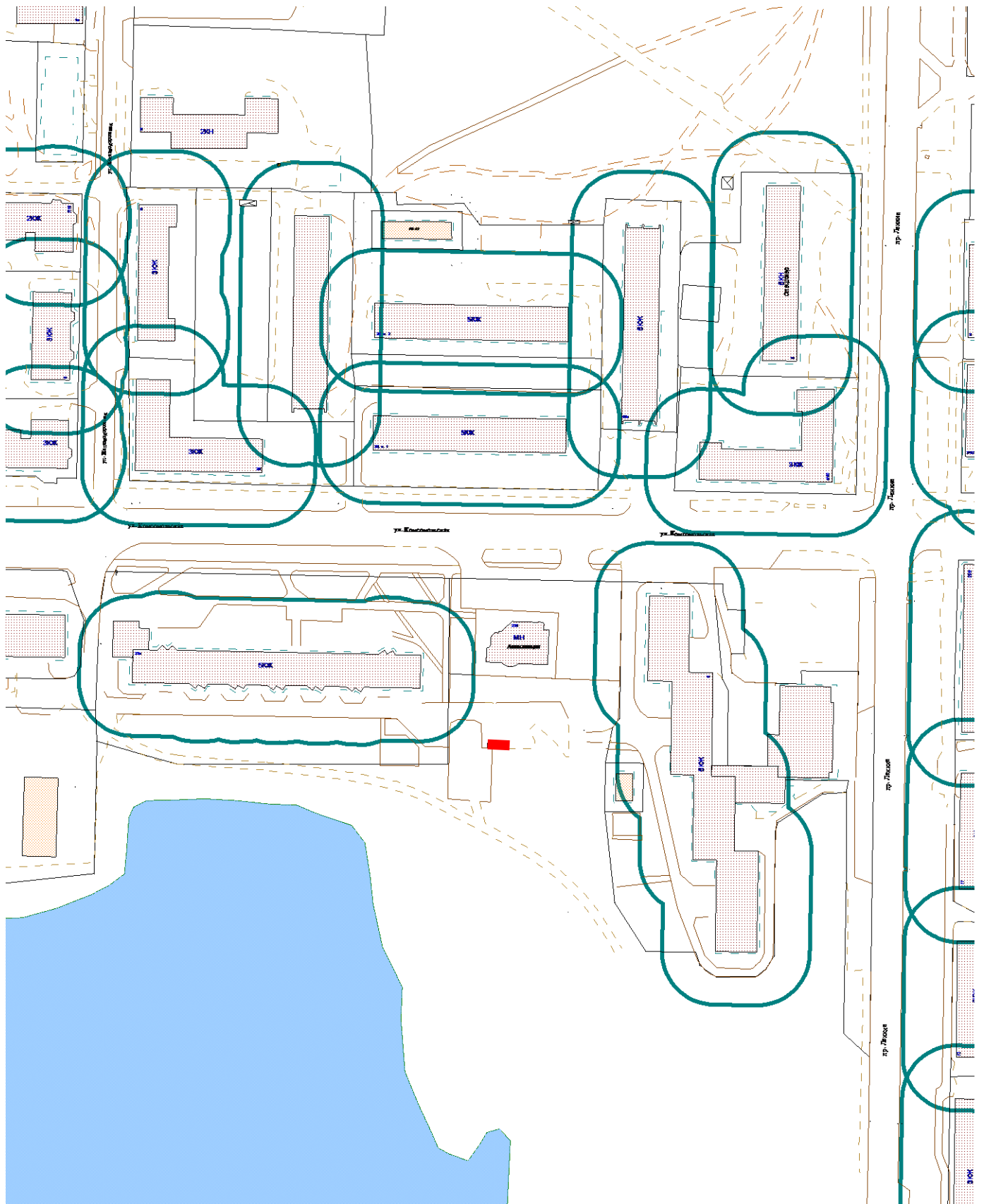
Масштаб 1:2000

Схема размещения места (площадки) накопления ТКО
по адресу: ул. Кумужинская, район дома 3 (N67°56'39,50"; E32°54'21,56")
на земельном участке с кадастровым номером 51:10:0010301:4



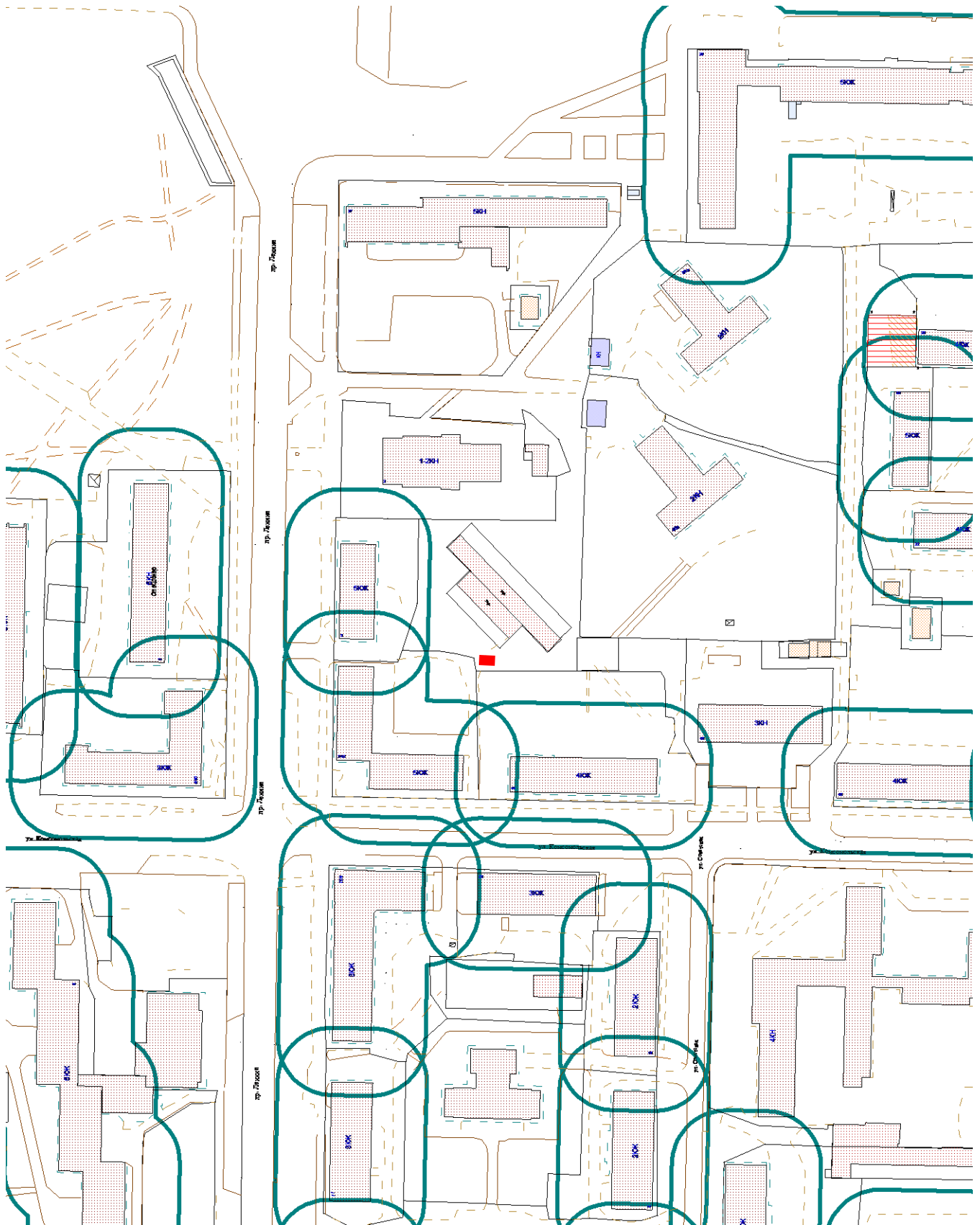
Масштаб 1:2000

Схема размещения места (площадки) накопления ТКО
по адресу: пр. Ленина, район дома 6 (N67°56'07,45"; E32°55'56,30")
на землях, государственная собственность на которые не разграничена.



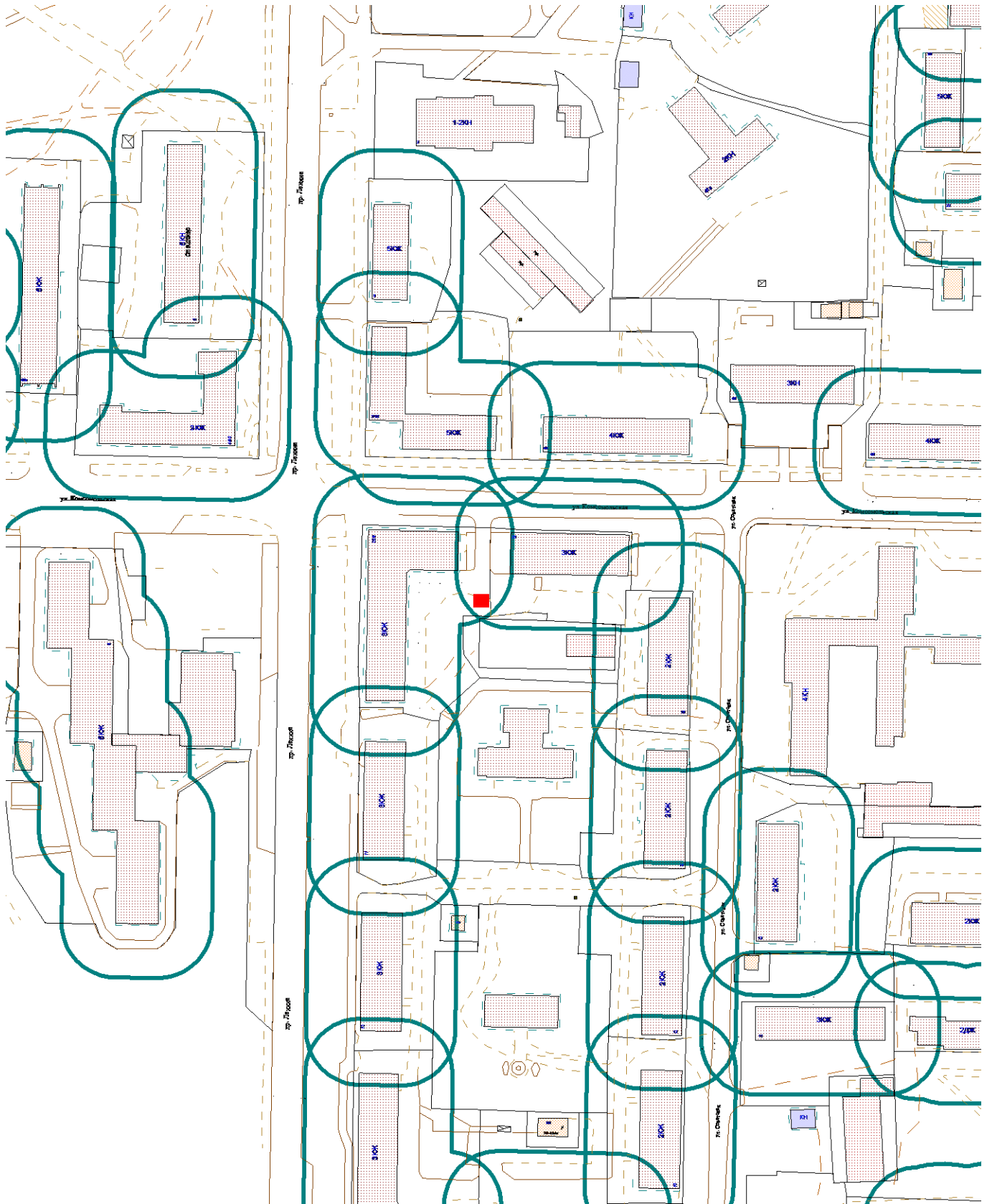
Масштаб 1:2000

Схема размещения места (площадки) накопления ТКО
по адресу: пр. Ленина, район дома 7/42 (N67°56'12,27"; E32°56'16,09")
на землях, государственная собственности на которые не разграничена.



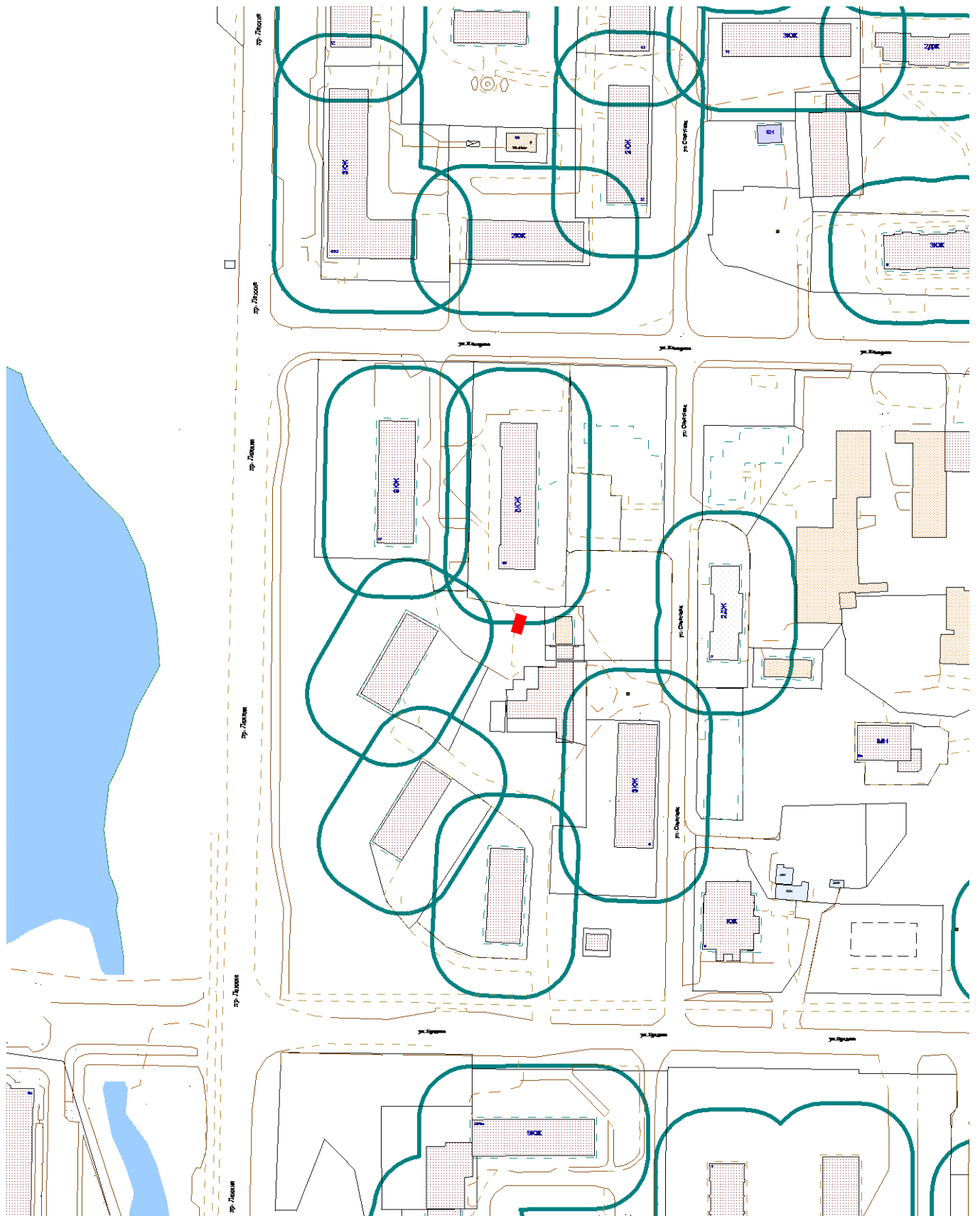
Масштаб 1:2000

Схема размещения места (площадки) накопления ТКО
по адресу: пр. Ленина, район дома 9/23 (N67°56'08,82"; E32°56'14,86")
на земельном участке с кадастровым номером 51:10:0020804:3



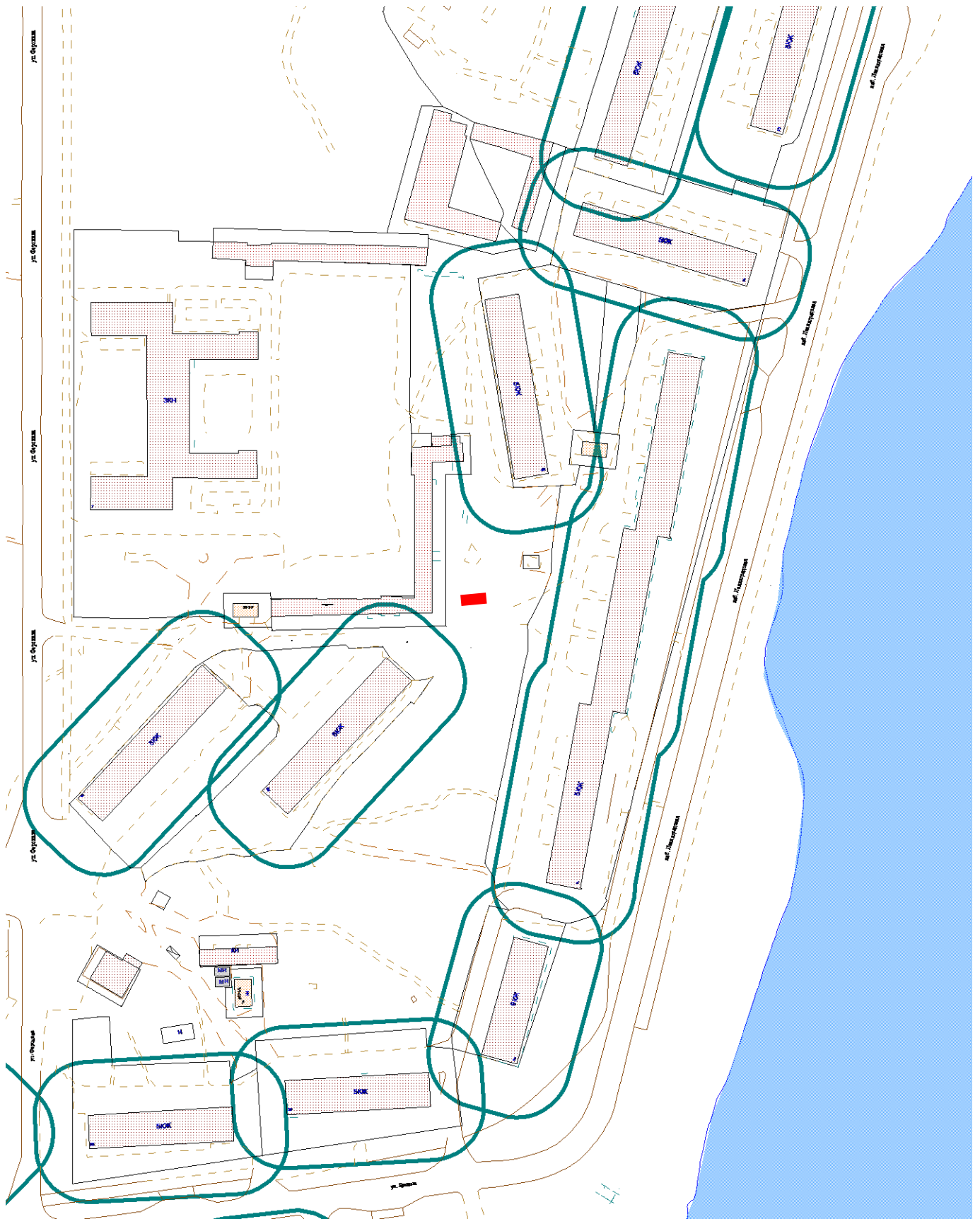
Масштаб 1:2000

Схема размещения места (площадки) накопления ТКО
по адресу: пр. Ленина, район дома 19 (N67°55'56,81"; E32°56'16,93")
на землях, государственная собственность на которые не разграничена.



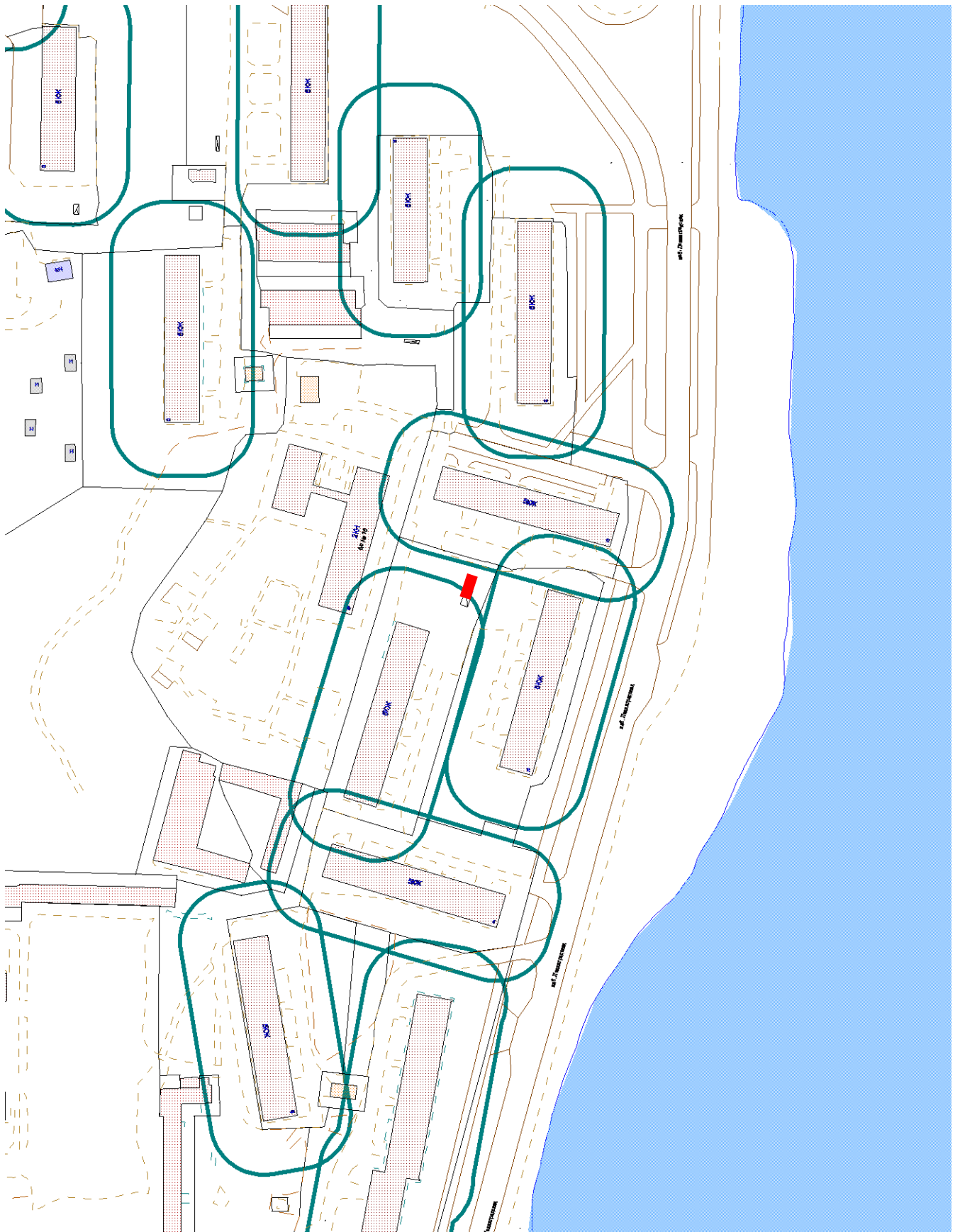
Масштаб 1:2000

Схема размещения места (площадки) накопления ТКО
по адресу: Ленинградская наб., район дома 4 (N67°56'03,32"; E32°57'44,06")
на землях, государственная собственность на которые не разграничена.



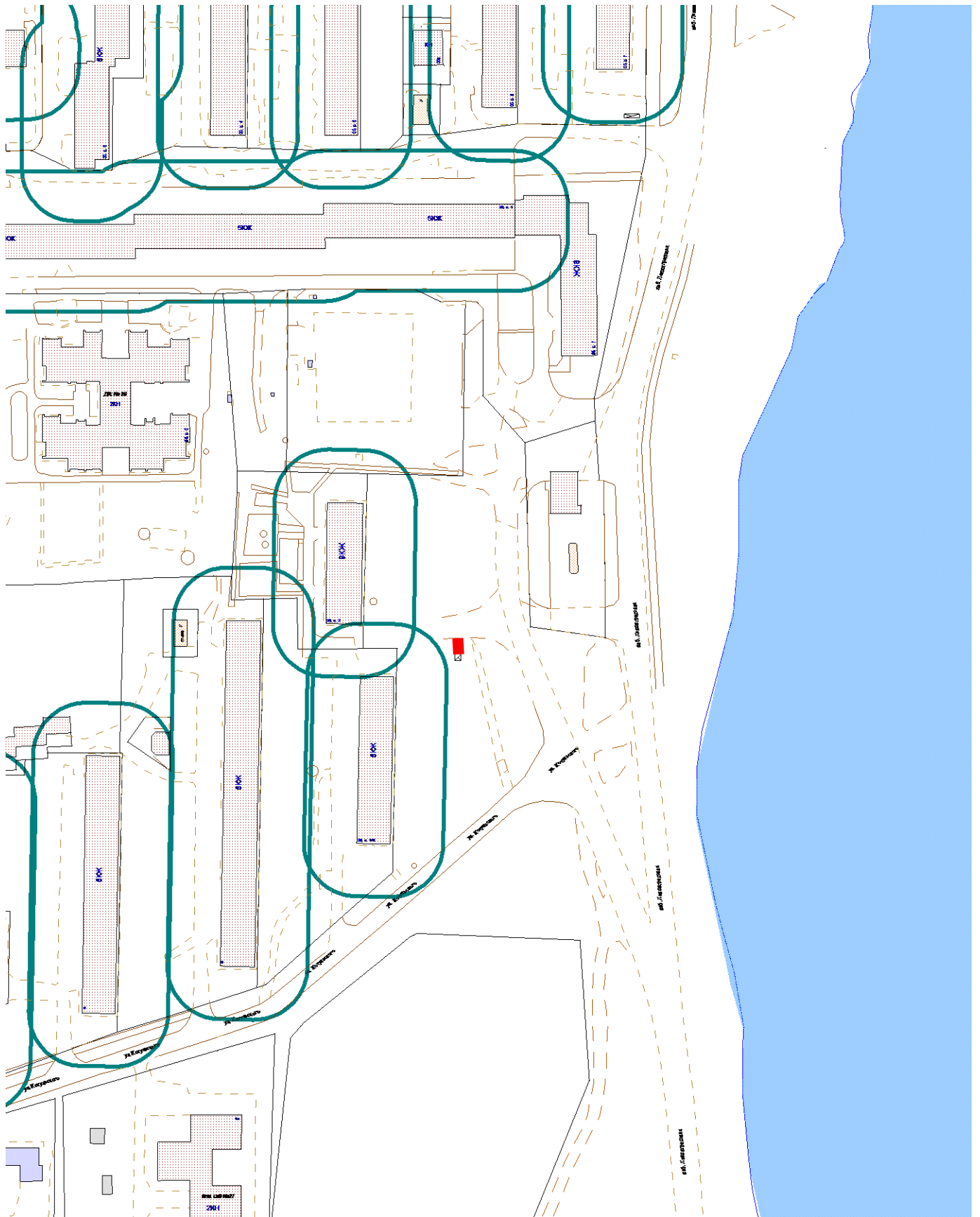
Масштаб 1:2000

Схема размещения места (площадки) накопления ТКО
по адресу: Ленинградская наб., район дома 10 (N67°56'11,12"; E32°57'51,61")
на земельном участке с кадастровым номером 51:10:0020803:11



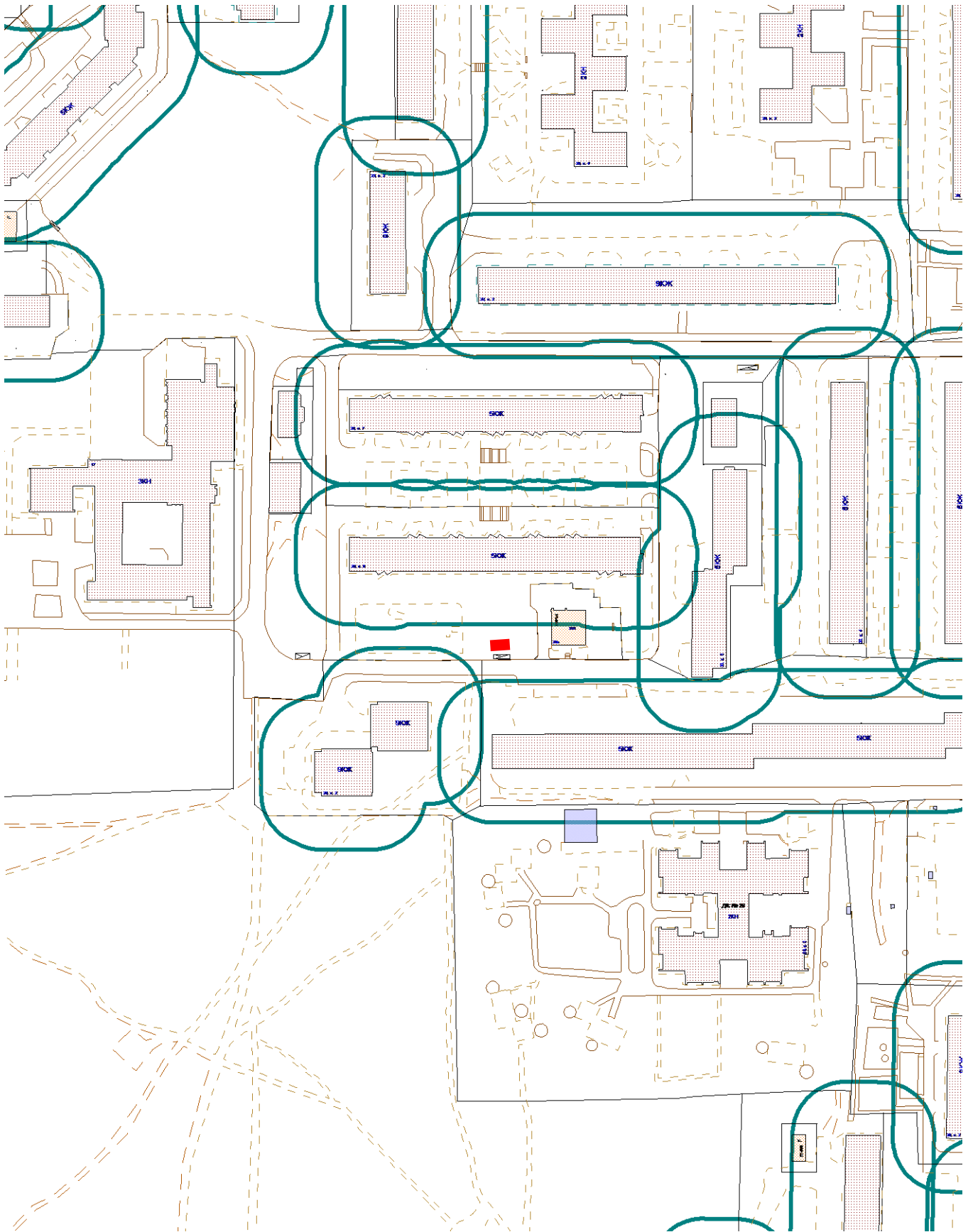
Масштаб 1:2000

Схема размещения места (площадки) накопления ТКО
по адресу: Ленинградская наб., район дома 26/8 (N67°56'35,35"; E32°57'50,84")
на землях, государственная собственности на которые не разграничена.



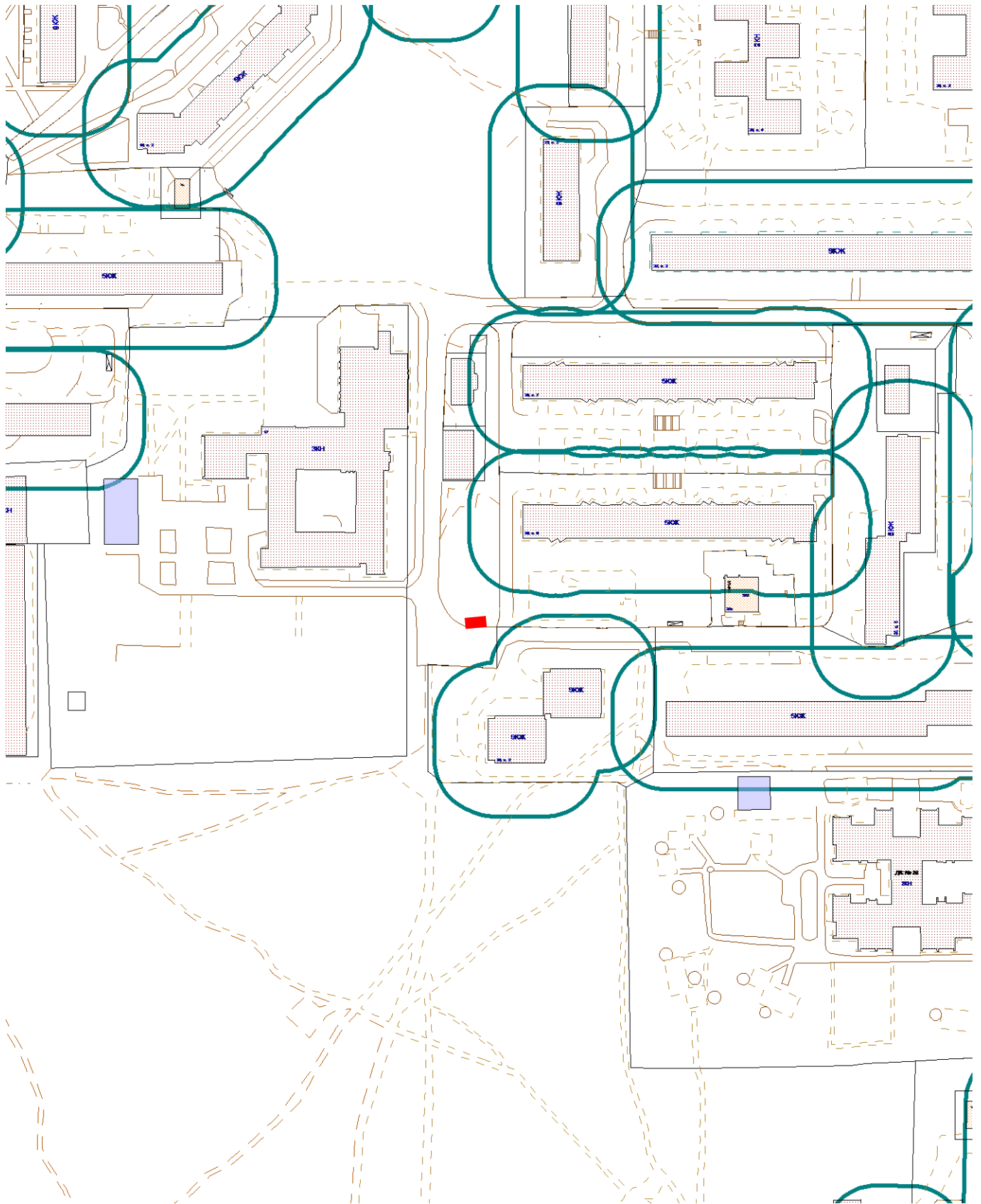
Масштаб 1:2000

Схема размещения места (площадки) накопления ТКО
по адресу: Ленинградская наб., район дома 28 к. 1 (N67°56'41,39"; E32°57'32,26")
на земельном участке с кадастровым номером 51:10:0020403:3



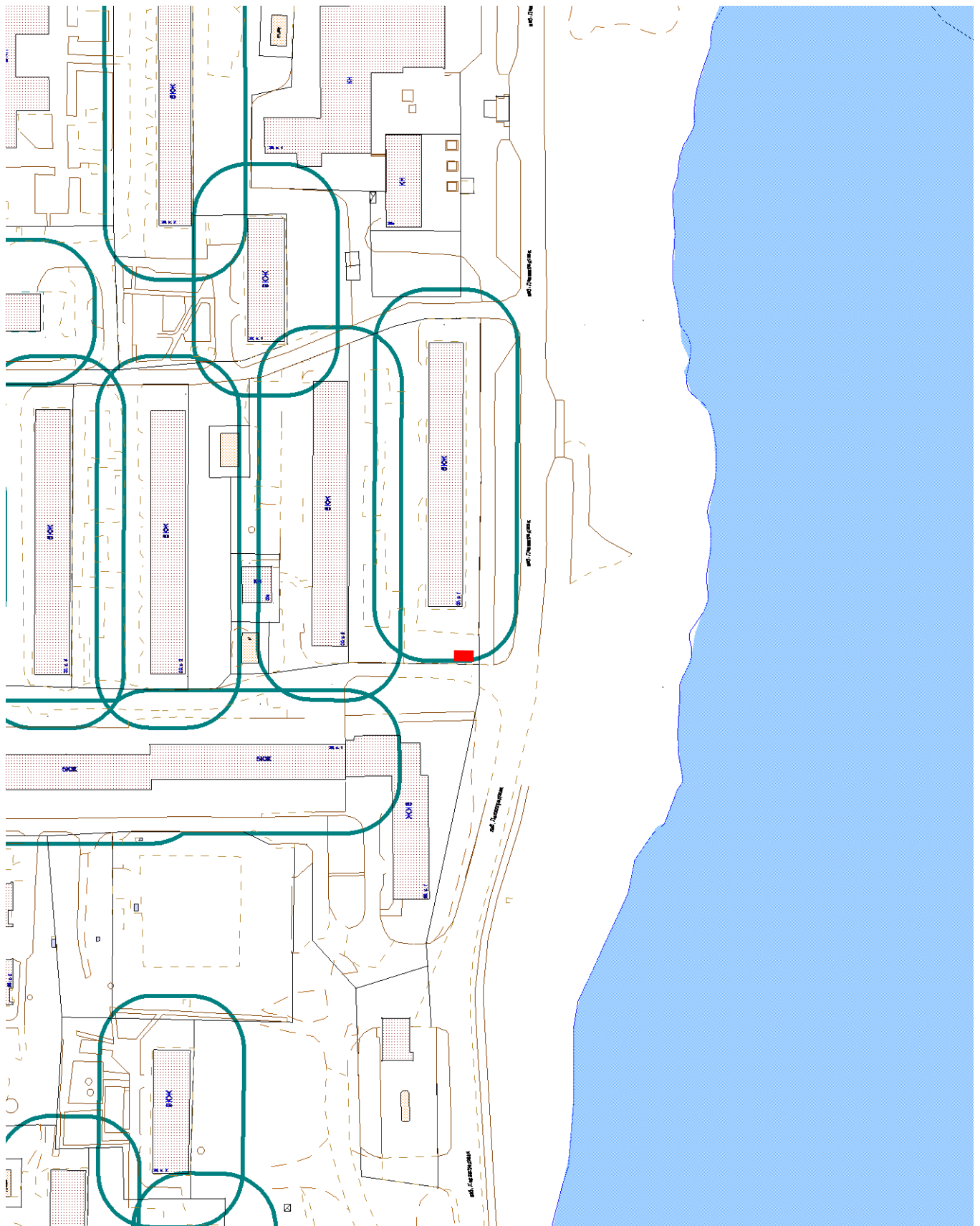
Масштаб 1:2000

Схема размещения места (площадки) накопления ТКО
по адресу: Ленинградская наб., район дома 28 к. 2 (N67°56'41,42"; E32°57'25,89")
на землях, государственная собственность на которые не разграничена.



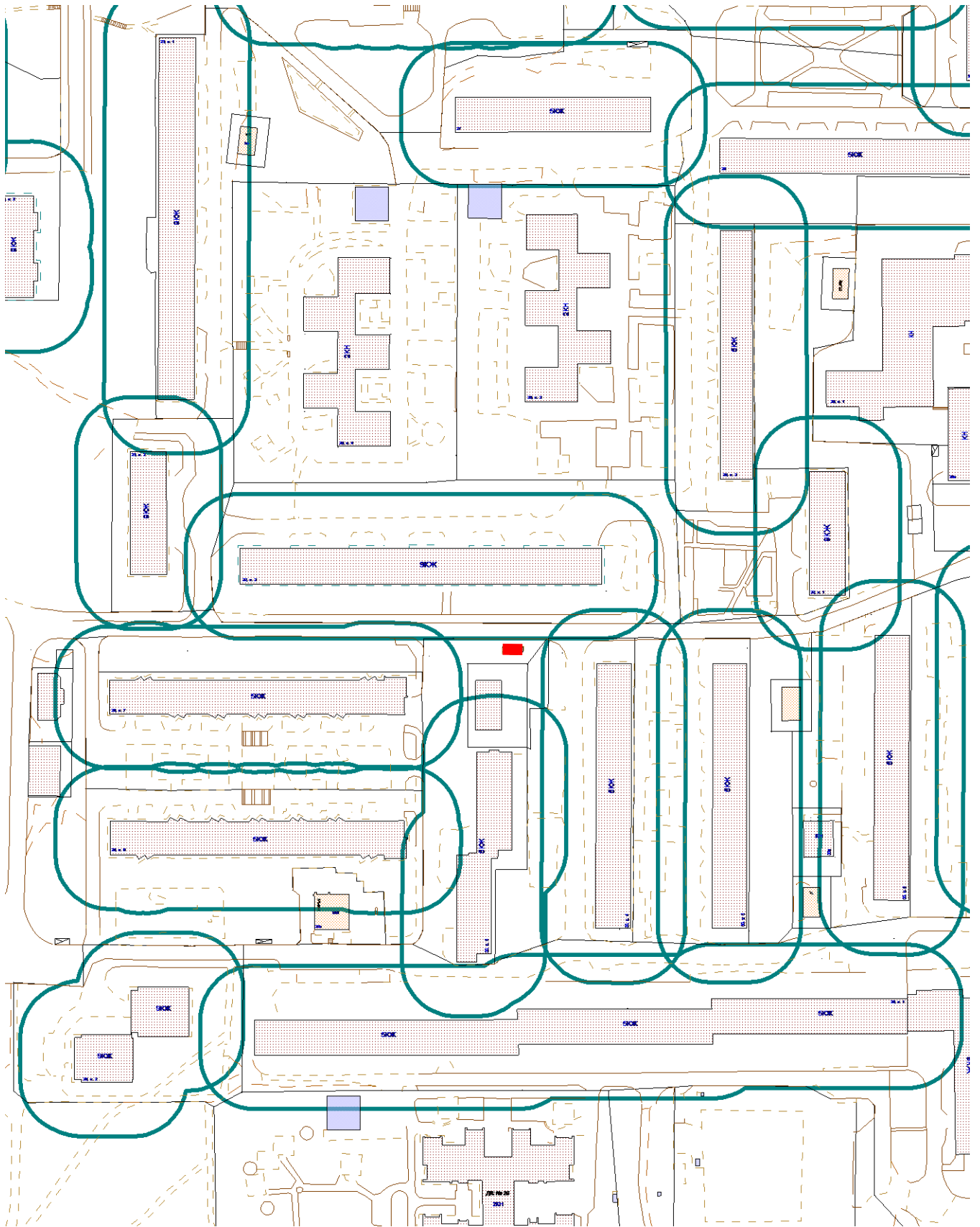
Масштаб 1:2000

Схема размещения места (площадки) накопления ТКО
по адресу: Ленинградская наб., район дома 30 к. 1 (N67°56'41,77"; E32°57'56,42")
на земельном участке с кадастровым номером 51:10:0020403:9



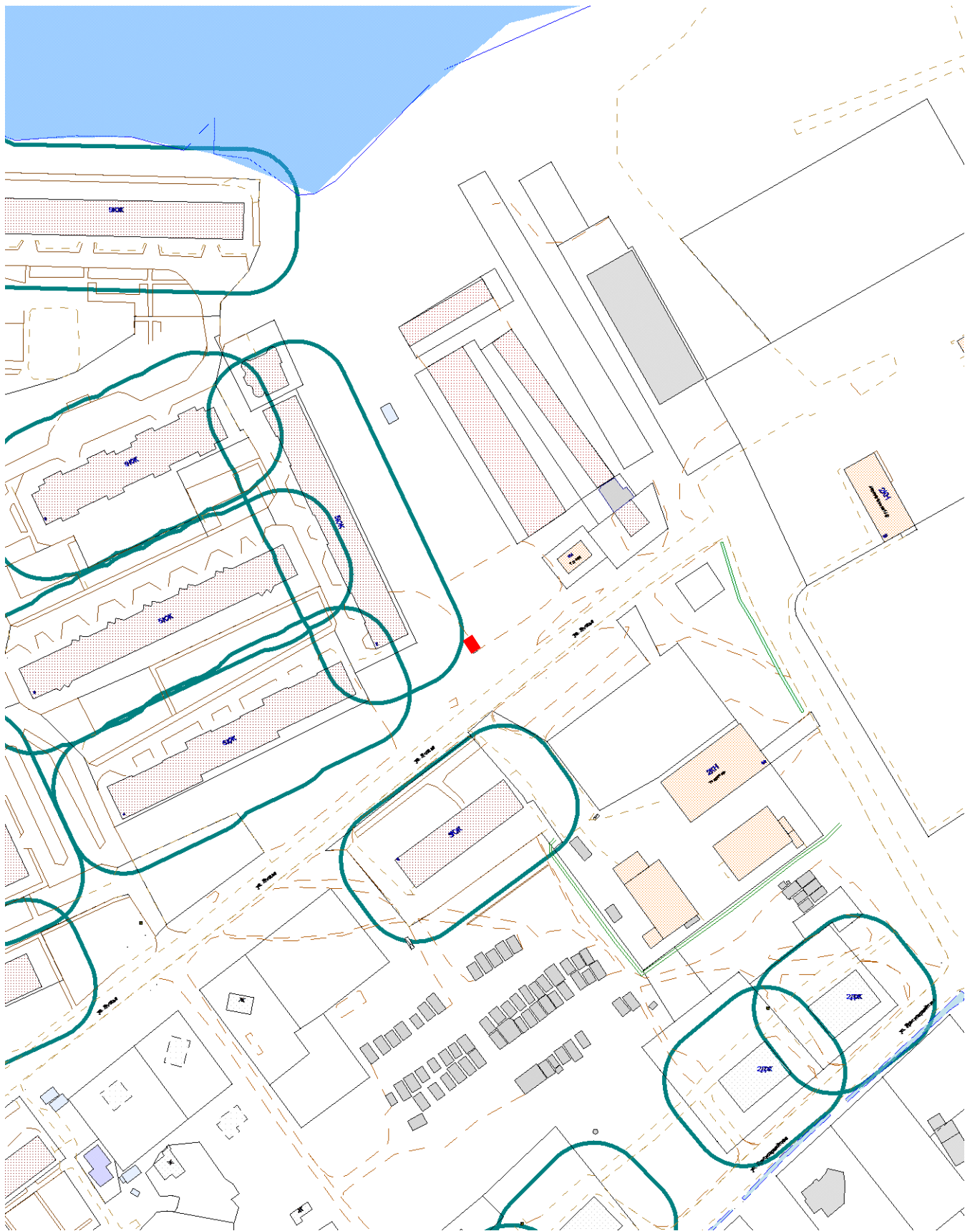
Масштаб 1:2000

Схема размещения места (площадки) накопления ТКО
по адресу: Ленинградская наб., район дома 30 к. 5 (N67°56'44,89"; E32°57'39,99")
на земельном участке с кадастровым номером 51:10:0020403:38



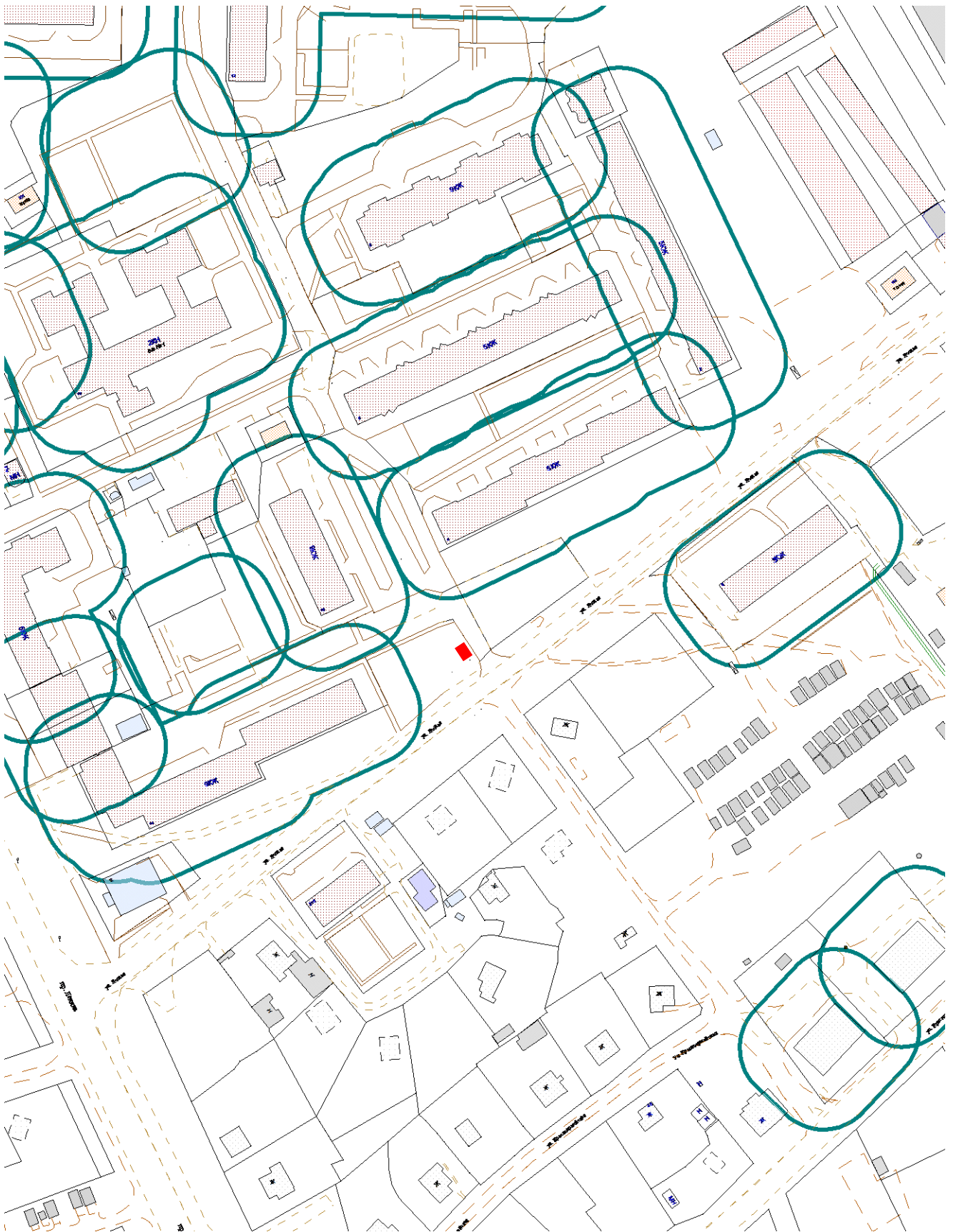
Масштаб 1:2000

Схема размещения места (площадки) накопления ТКО
по адресу: ул. Лесная, район дома 2 (N67°55'29,38"; E32°56'39,42")
на землях, государственная собственность на которые не разграничена.



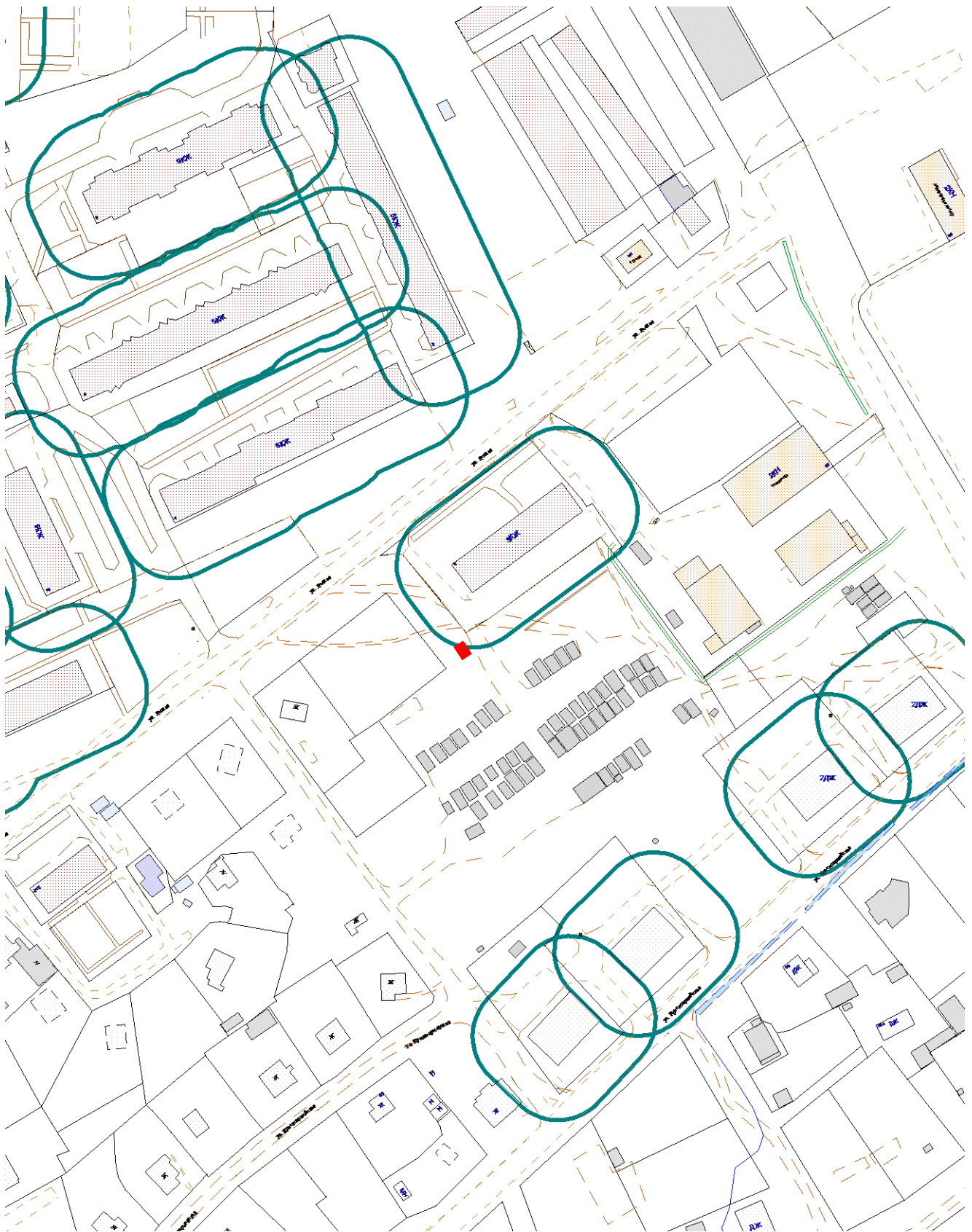
Масштаб 1:2000

Схема размещения места (площадки) накопления ТКО
по адресу: ул. Лесная, район дома 4 (N67°55'26,01"; E32°56'29,00")
на землях, государственная собственность на которые не разграничена.



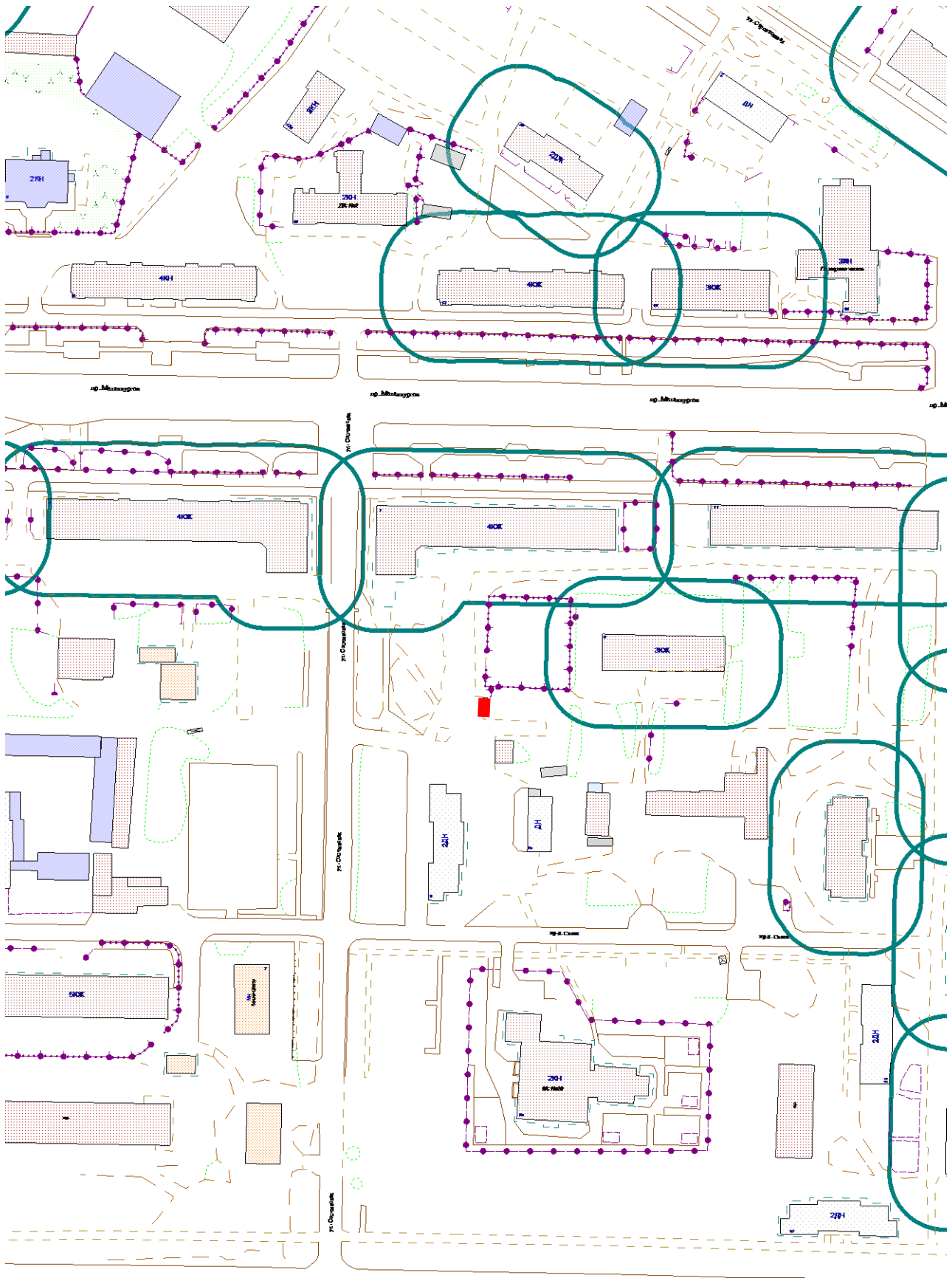
Масштаб 1:2000

Схема размещения места (площадки) накопления ТКО
по адресу: ул. Лесная, район дома 5 (N67°55'26,09"; E32°56'37,05")
на землях, государственная собственность на которые не разграничена.



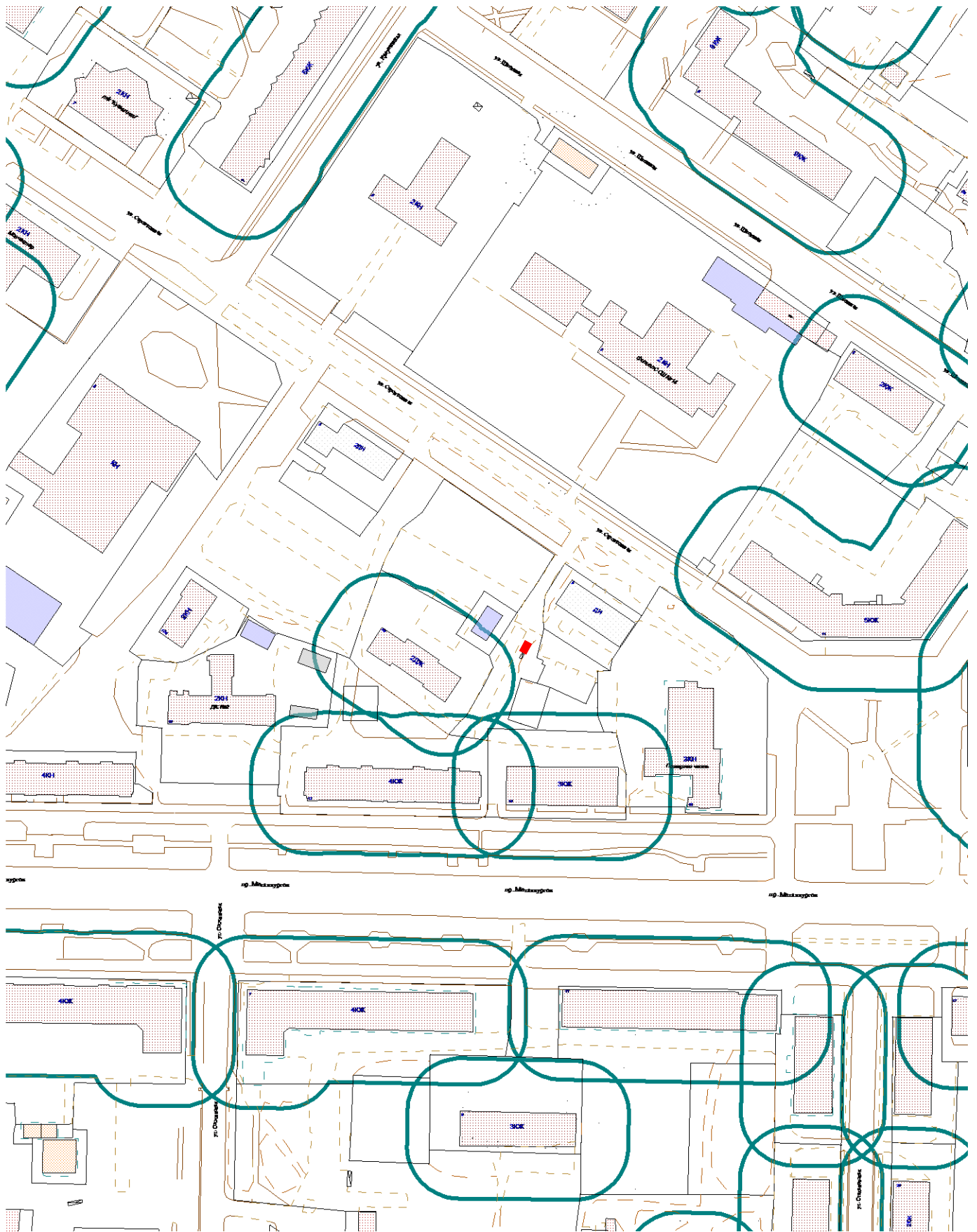
Масштаб 1:2000

Схема размещения места (площадки) накопления ТКО
 по адресу: пр. Metallургов, район дома 7 (N67°56'17,45"; E32°54'19,54")
 на землях, государственная собственности на которые не разграничена.



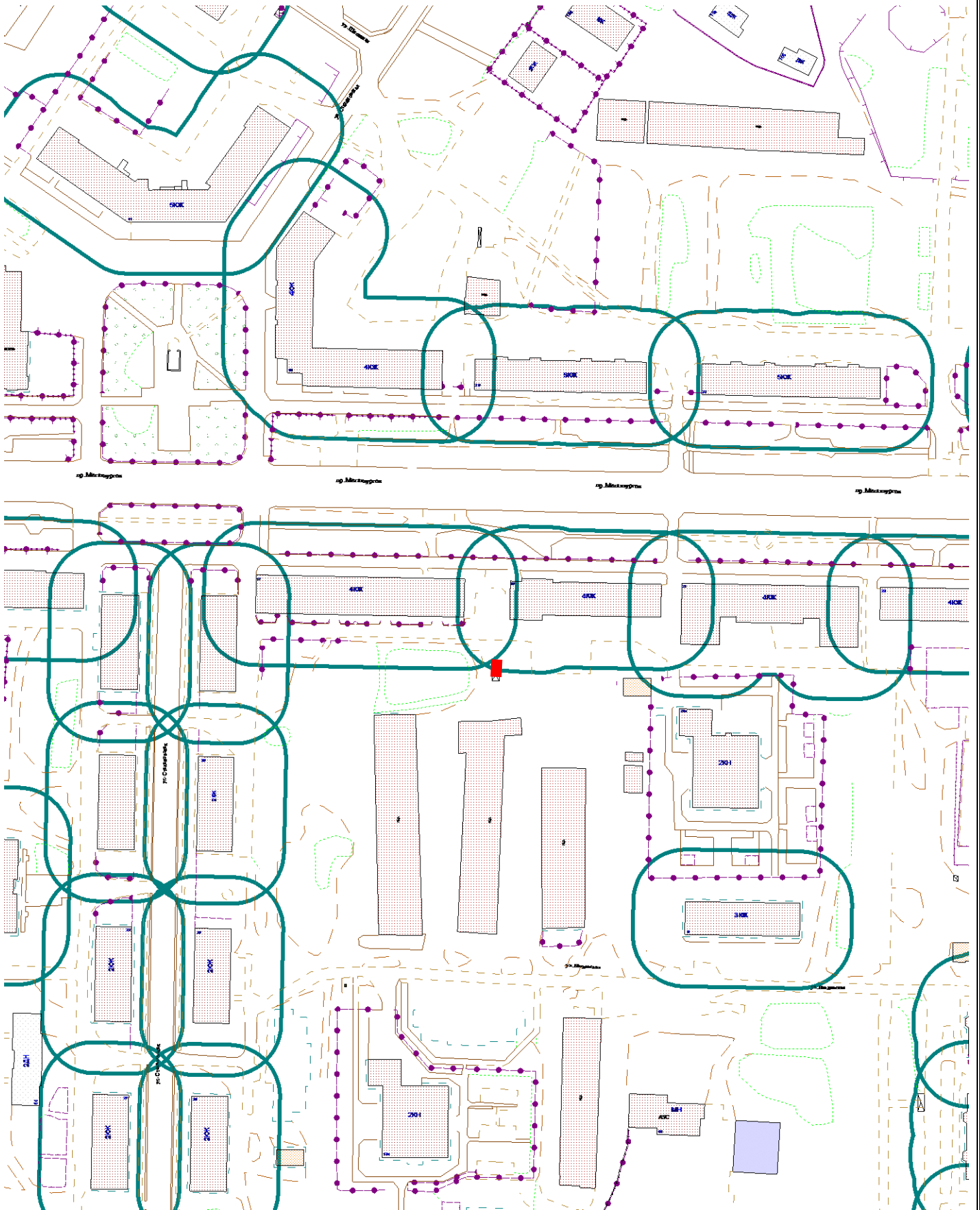
Масштаб 1:2000

Схема размещения места (площадки) накопления ТКО
по адресу: пр. Metallургов, район дома 14 (N67°56'23,87"; E32°54'25,15")
на землях, государственная собственность на которые не разграничена.



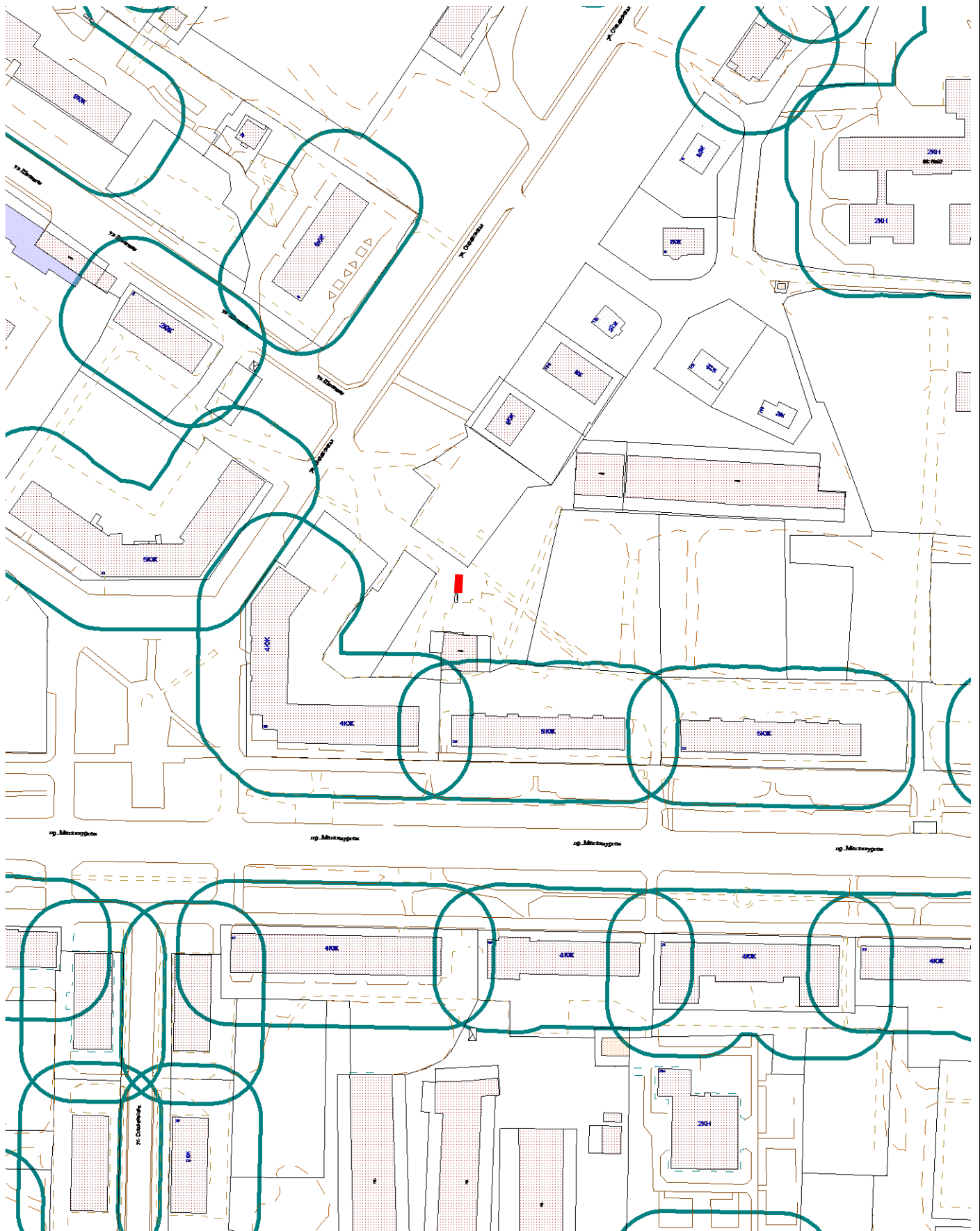
Масштаб 1:2000

Схема размещения места (площадки) накопления ТКО
по адресу: пр. Metallургов, район дома 19 (N67°56'18,45"; E32°54'47,08")
на землях, государственная собственность на которые не разграничена.



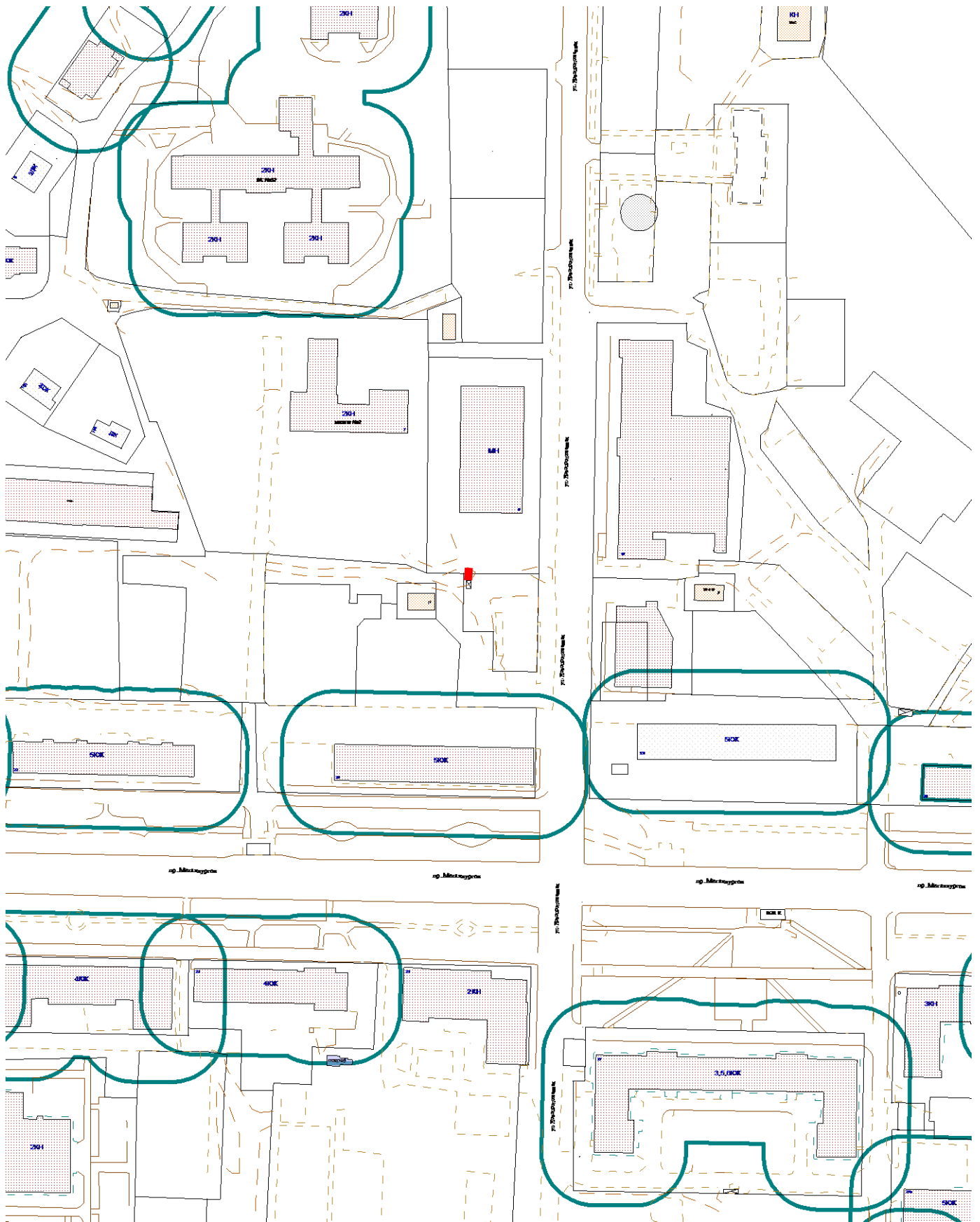
Масштаб 1:2000

Схема размещения места (площадки) накопления ТКО
по адресу: пр. Metallургов, район дома 20 (N67°56'23,84";E32°54'46,64")
на землях, государственная собственность на которые не разграничена.



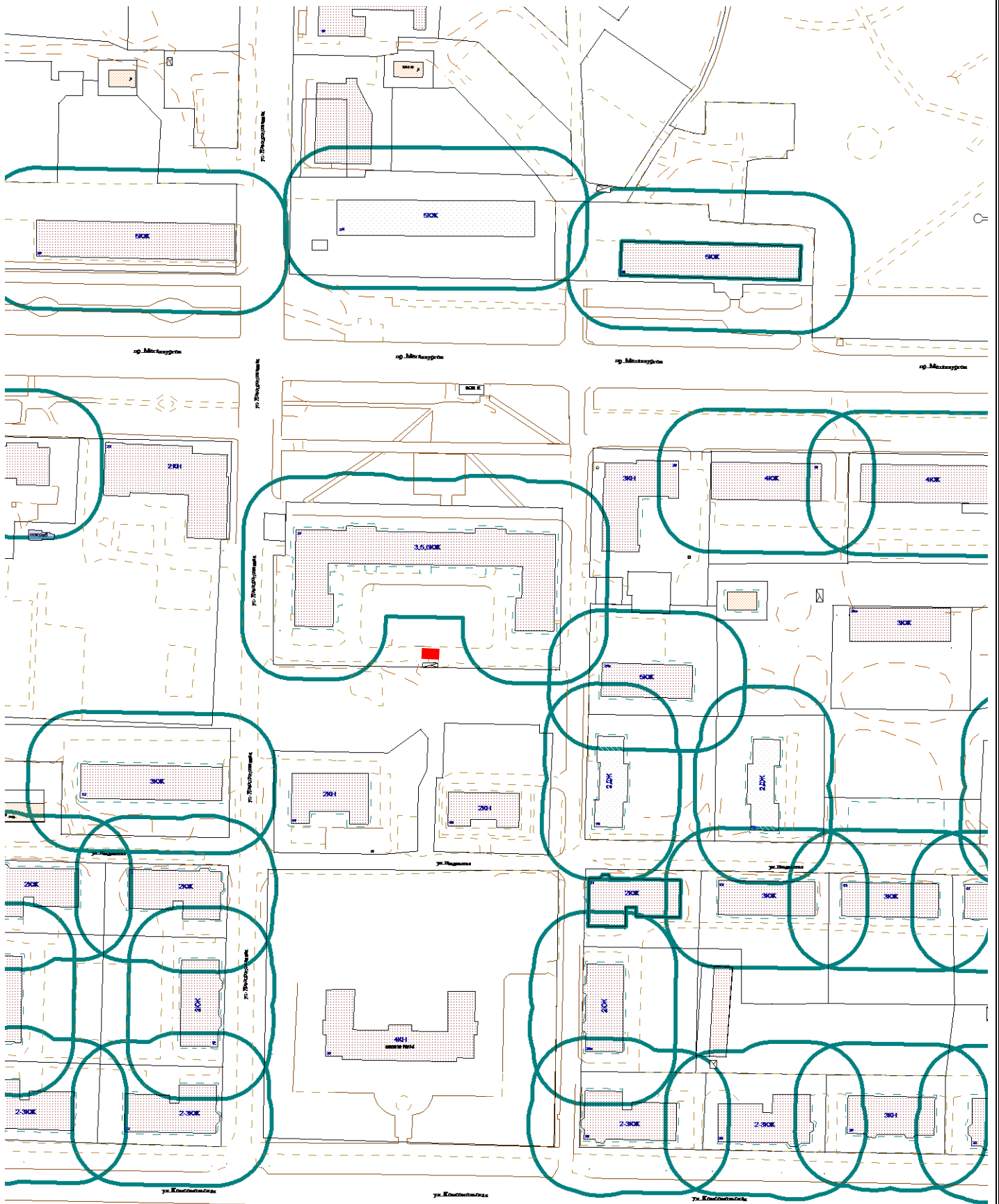
Масштаб 1:2000

Схема размещения места (площадки) накопления ТКО
по адресу: пр. Metallургов, район дома 24 (N67°56'24,27"; E32°55'08,74")
на землях, государственная собственность на которые не разграничена.



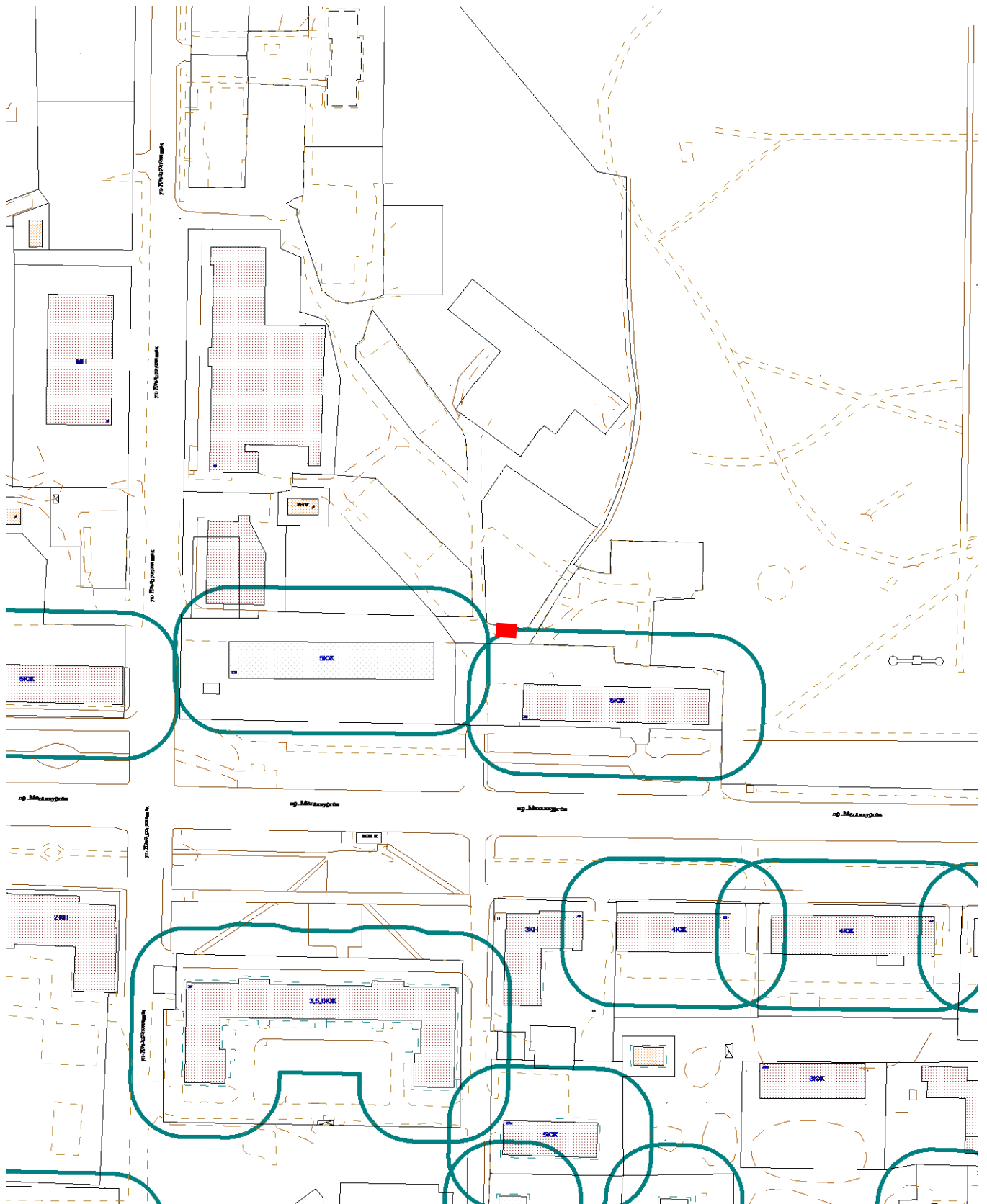
Масштаб 1:2000

Схема размещения места (площадки) накопления ТКО
по адресу: пр. Metallургов, район дома 27 (N67°56'16,85"; E32°55'17,19")
на земельном участке с кадастровым номером 51:10:0020502:36



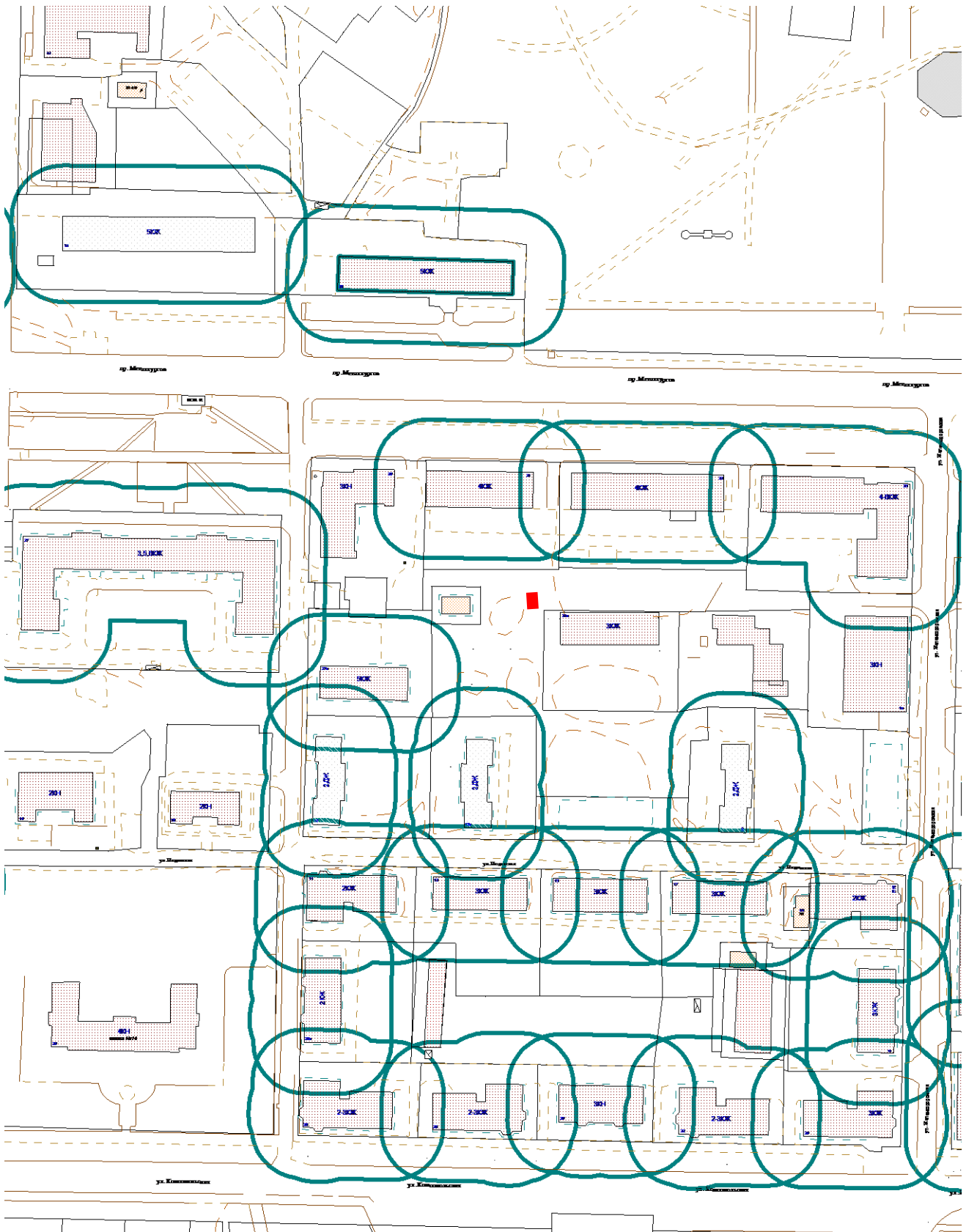
Масштаб 1:2000

Схема размещения места (площадки) накопления ТКО
по адресу: пр. Metallургов, район дома 28 (N67°56'22,66"; E32°55'22,99")
на землях, государственная собственность на которые не разграничена.



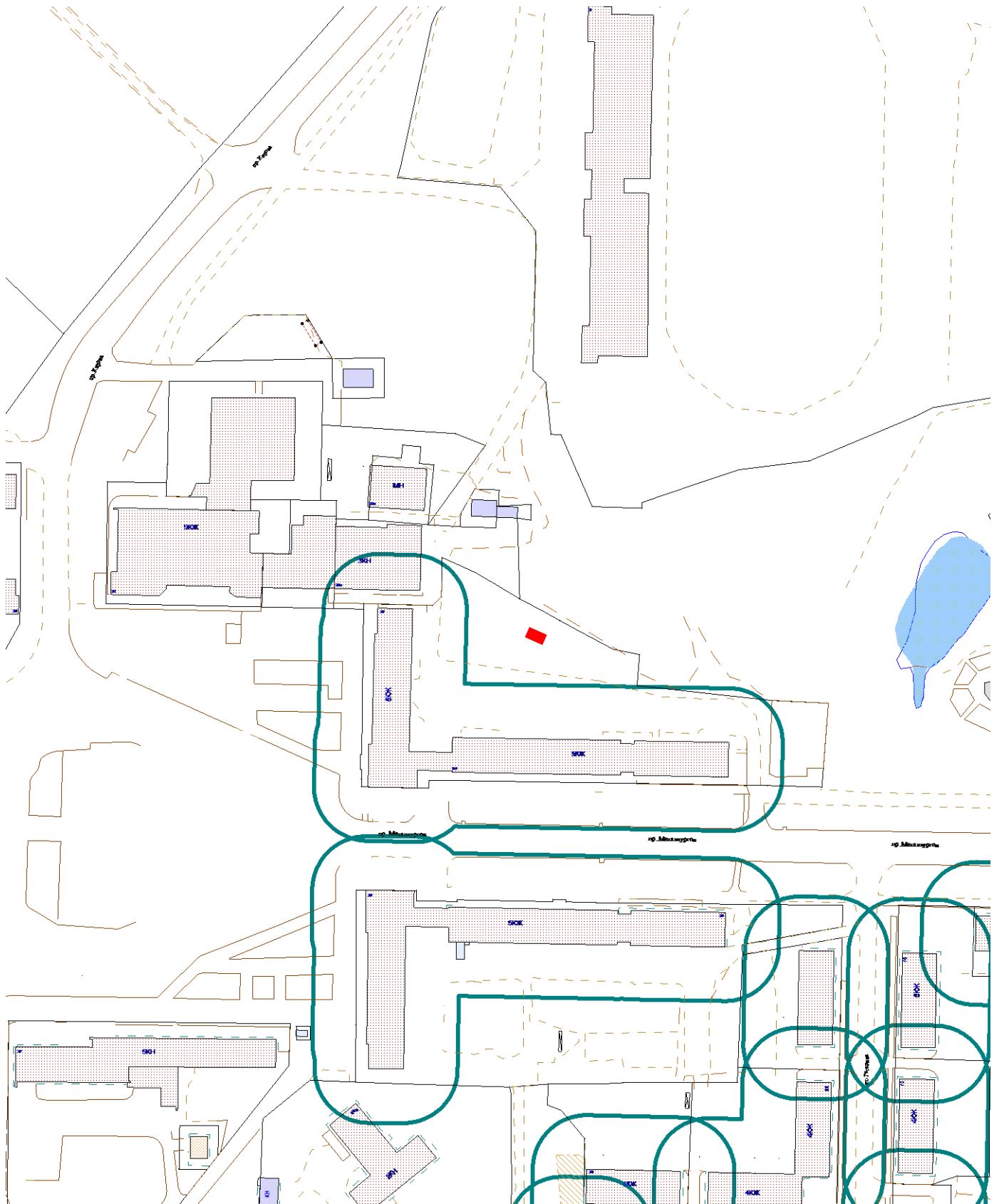
Масштаб 1:2000

Схема размещения места (площадки) накопления ТКО
по адресу: пр. Metallургов, район дома 33 (N67°56'17,66"; E32°55'29,60")
на землях, государственная собственность на которые не разграничена.



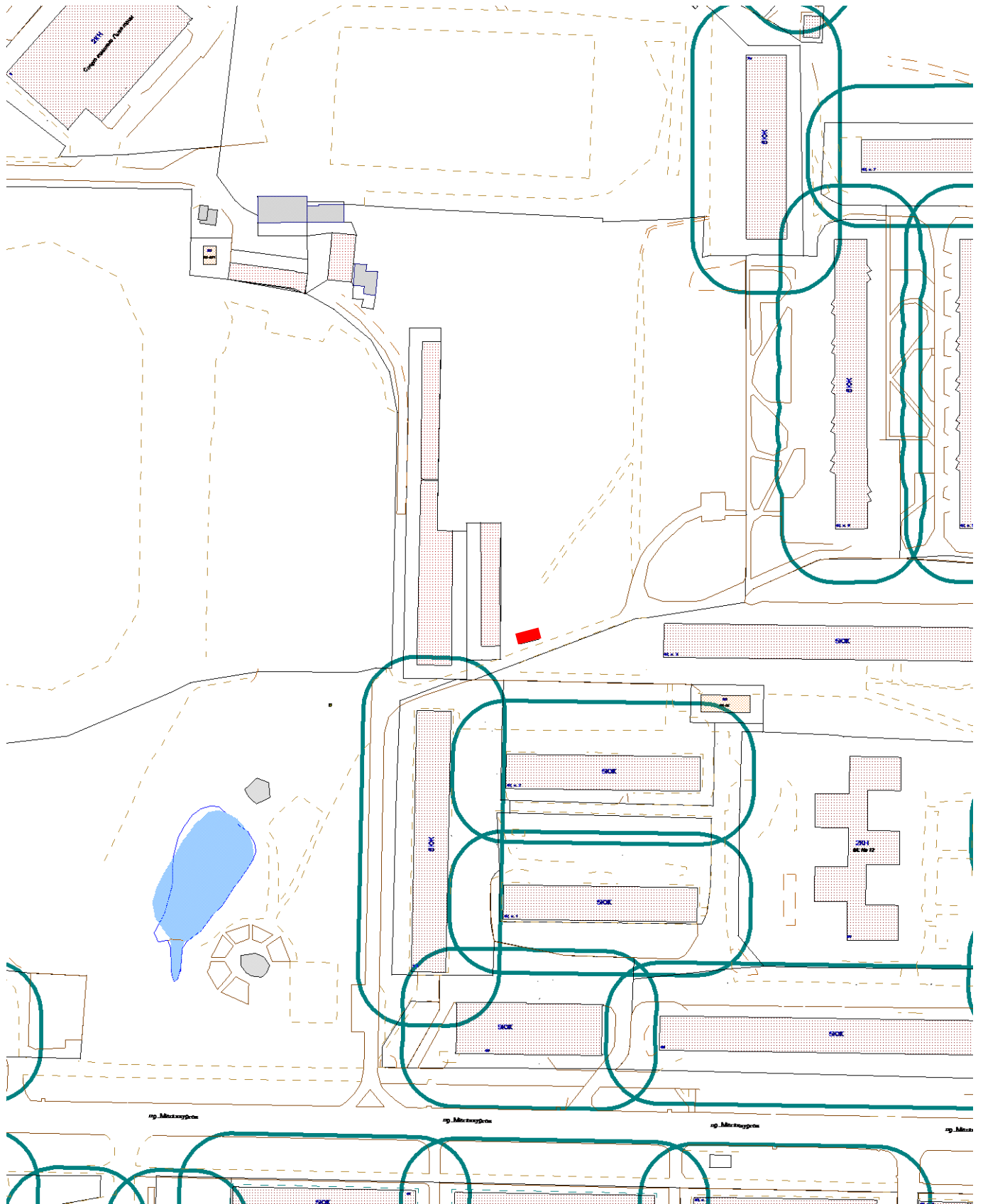
Масштаб 1:2000

Схема размещения места (площадки) накопления ТКО
по адресу: пр. Metallургов, район дома 34 (N67°56'22,58"; E32°56'28,02")
на земельном участке с кадастровым номером 51:10:0020405:33



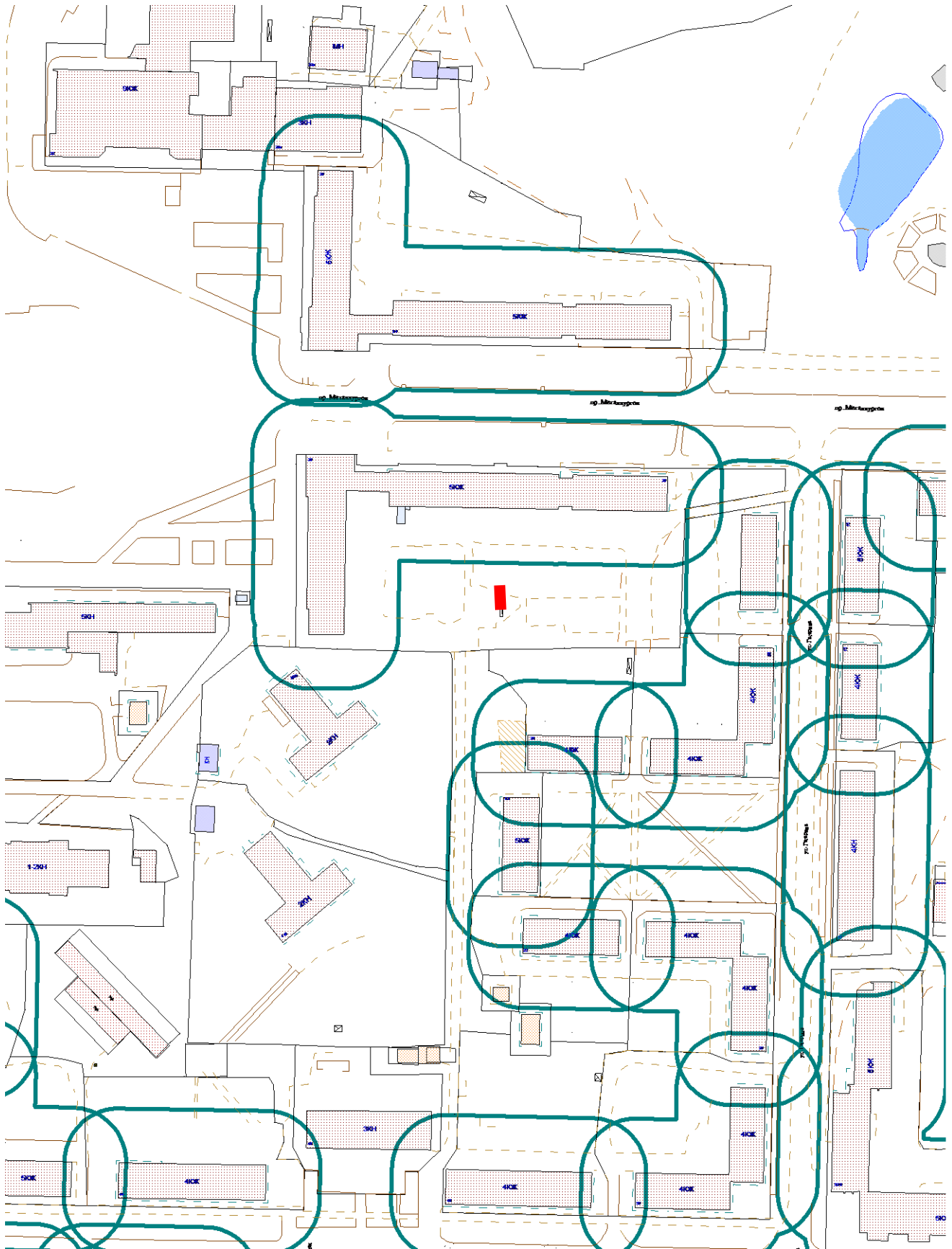
Масштаб 1:2000

Схема размещения места (площадки) накопления ТКО
по адресу: пр. Metallургов, район дома 38 (N67°56'25,83"; E32°56'51,53")
на землях, государственная собственность на которые не разграничена.



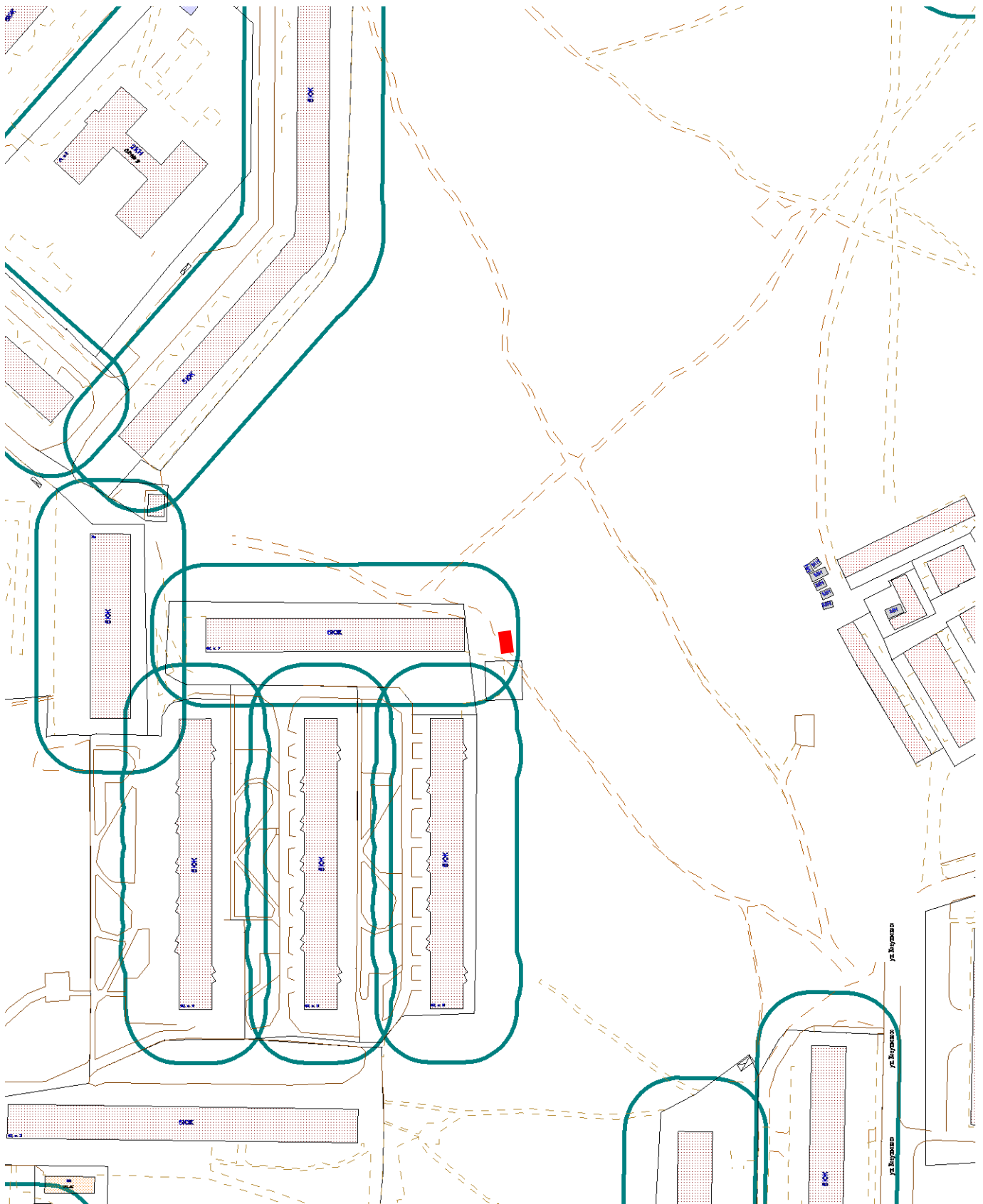
Масштаб 1:2000

Схема размещения места (площадки) накопления ТКО
по адресу: пр. Metallургов, район дома 39 (N67°56'17,66"; E32°56'28,79")
на земельном участке с кадастровым номером 51:10:0020801:30



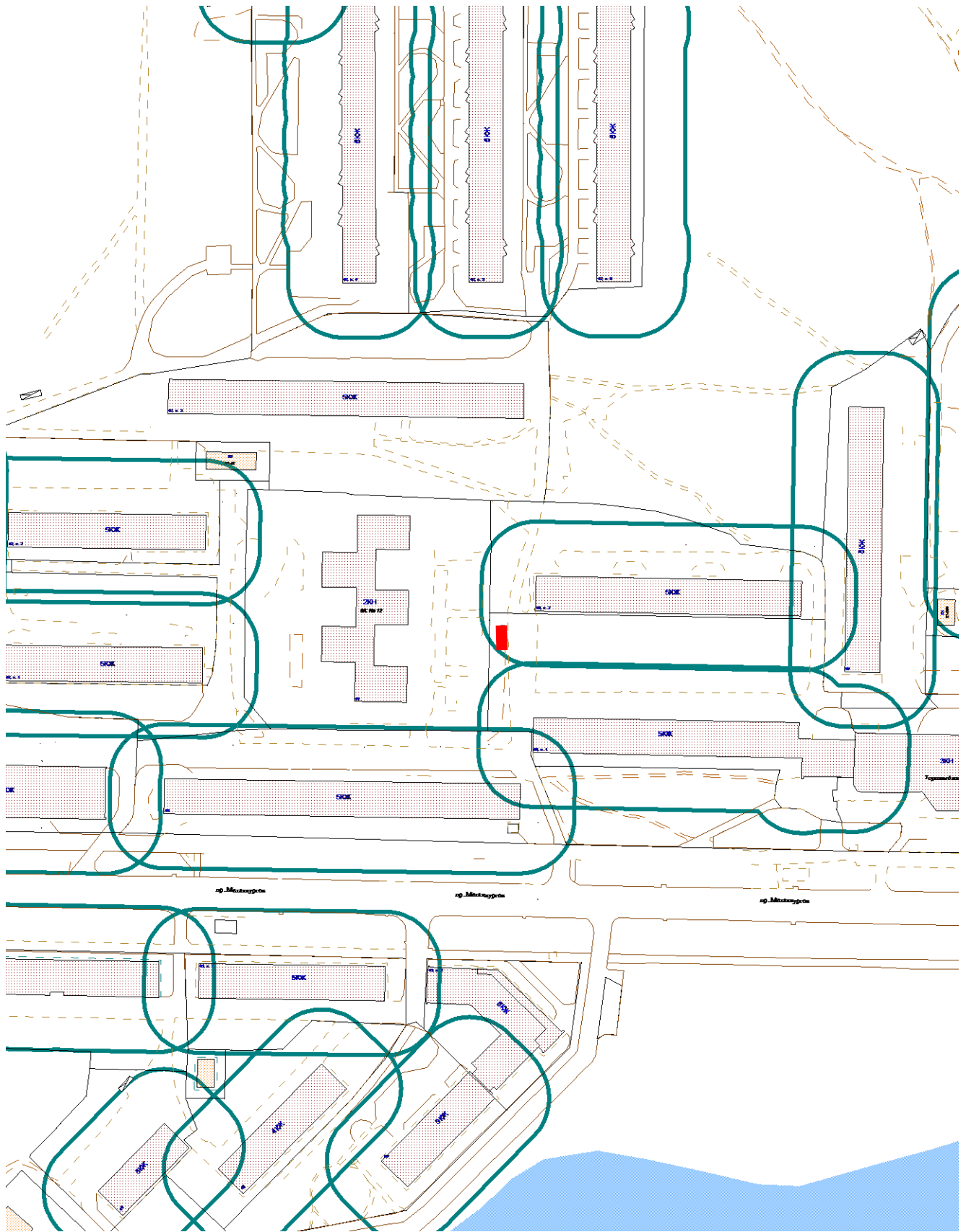
Масштаб 1:2000

Схема размещения места (площадки) накопления ТКО
по адресу: пр. Metallургов, район дома 42 к. 7 (N67°56'31,48"; E32°57'11,71")
на землях, государственная собственности на которые не разграничена.



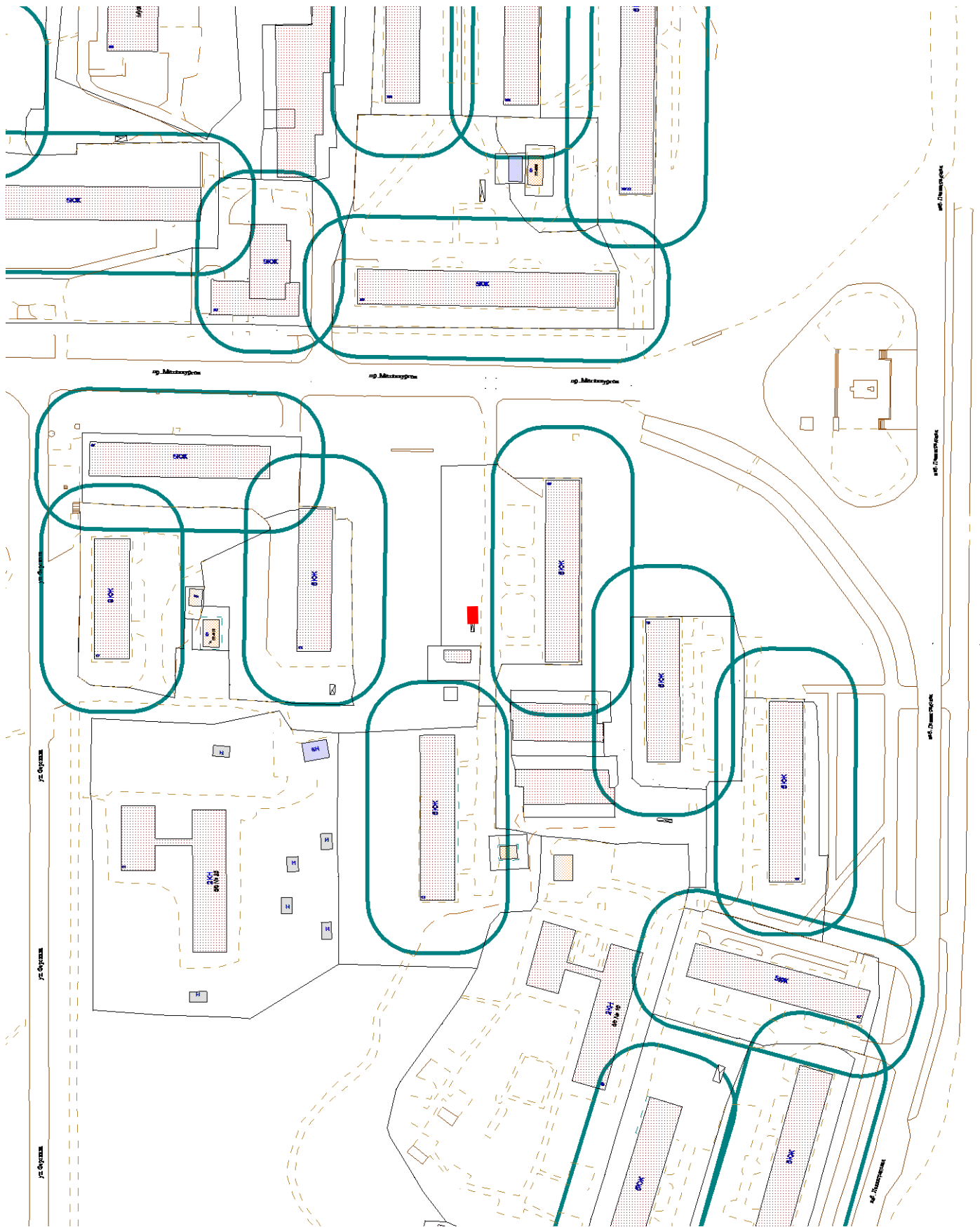
Масштаб 1:2000

Схема размещения места (площадки) накопления ТКО
по адресу: пр. Metallургов, район дома 48 к. 2 (N67°56'22,99"; E32°57'06,35")
на земельном участке с кадастровым номером 51:10:0020406:11



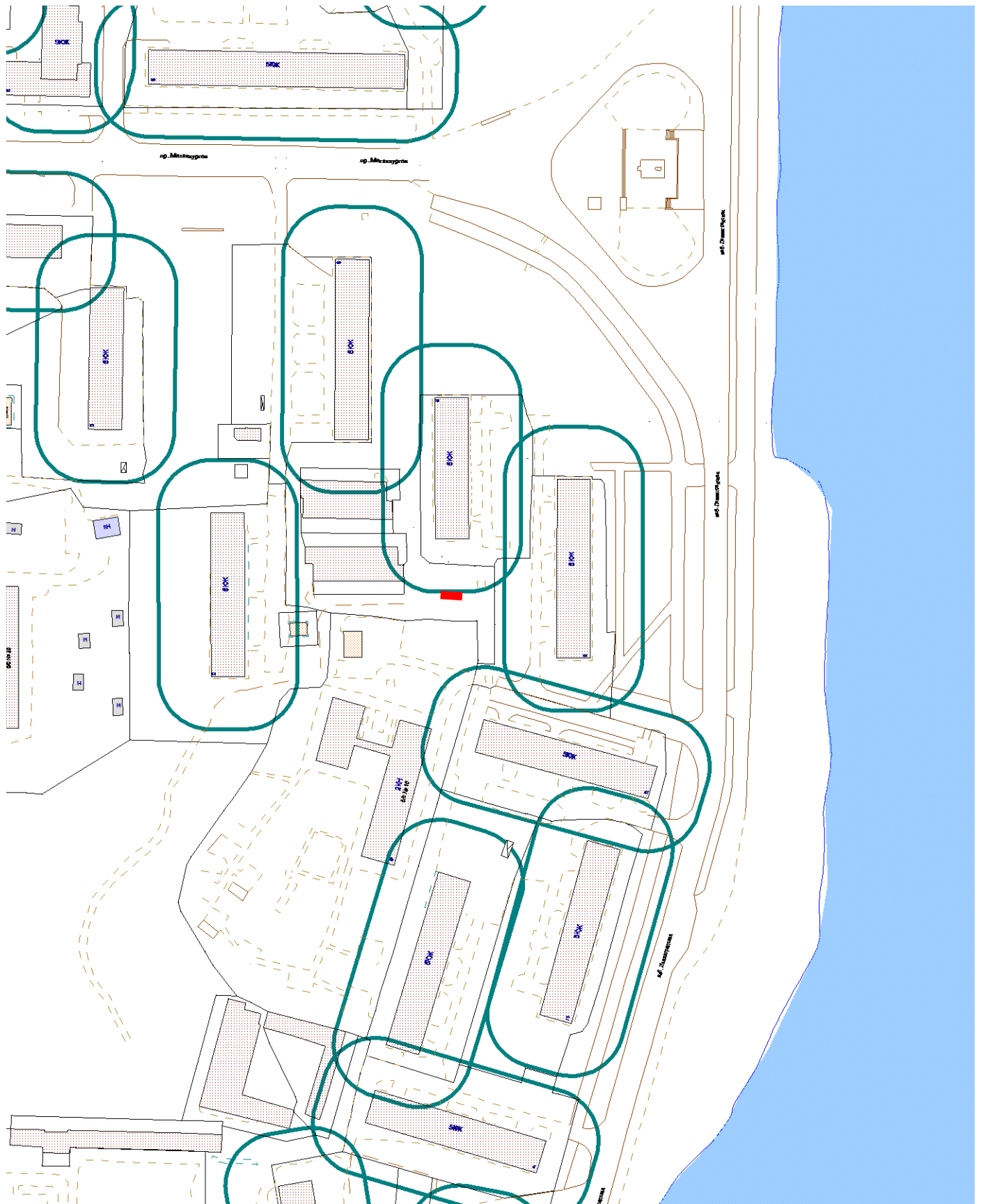
Масштаб 1:2000

Схема размещения места (площадки) накопления ТКО
по адресу: пр. Metallургов, район дома 49 (N67°56'16,61"; E32°57'43,75")
на земельном участке с кадастровым номером 51:10:0020803:47



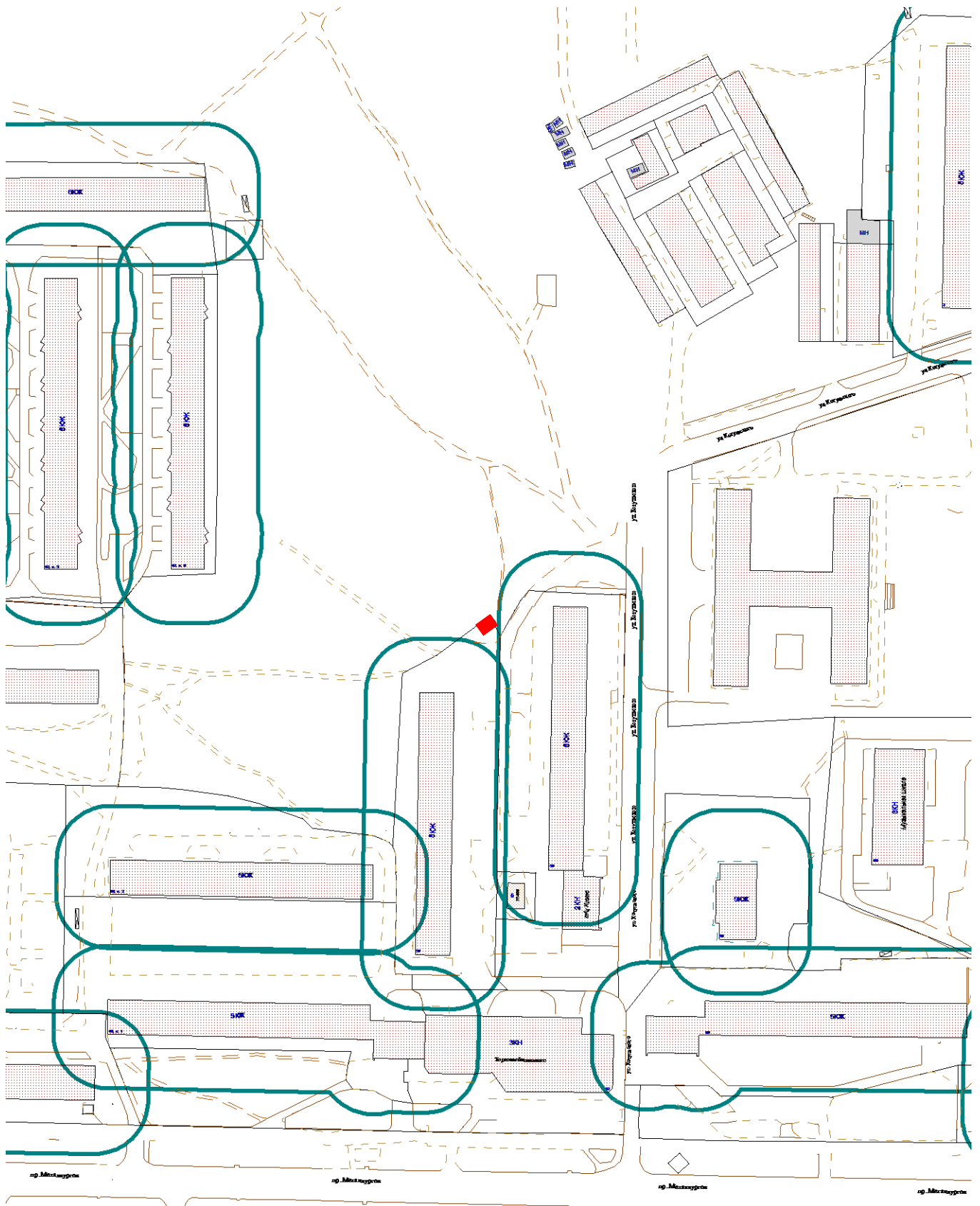
Масштаб 1:2000

Схема размещения места (площадки) накопления ТКО
по адресу: пр. Metallургов, район дома 51 (N67°56'14,20"; E32°57'50,00")
на землях, государственная собственности на которые не разграничена.



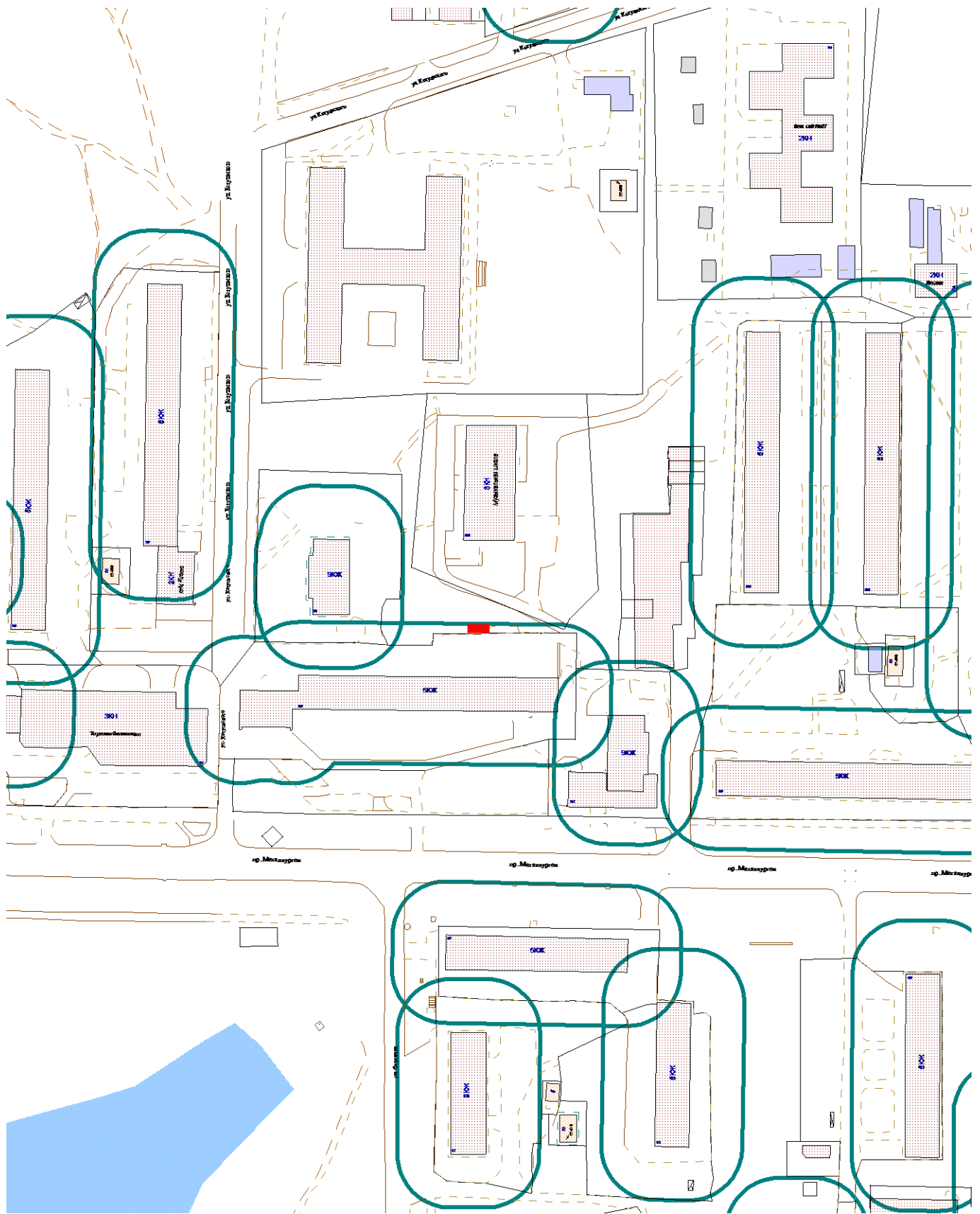
Масштаб 1:2000

Схема размещения места (площадки) накопления ТКО
по адресу: пр. Metallургов, район дома 54 (N67°56'26,48"; E32°57'19,45")
на земельном участке с кадастровым номером 51:10:0020406:13



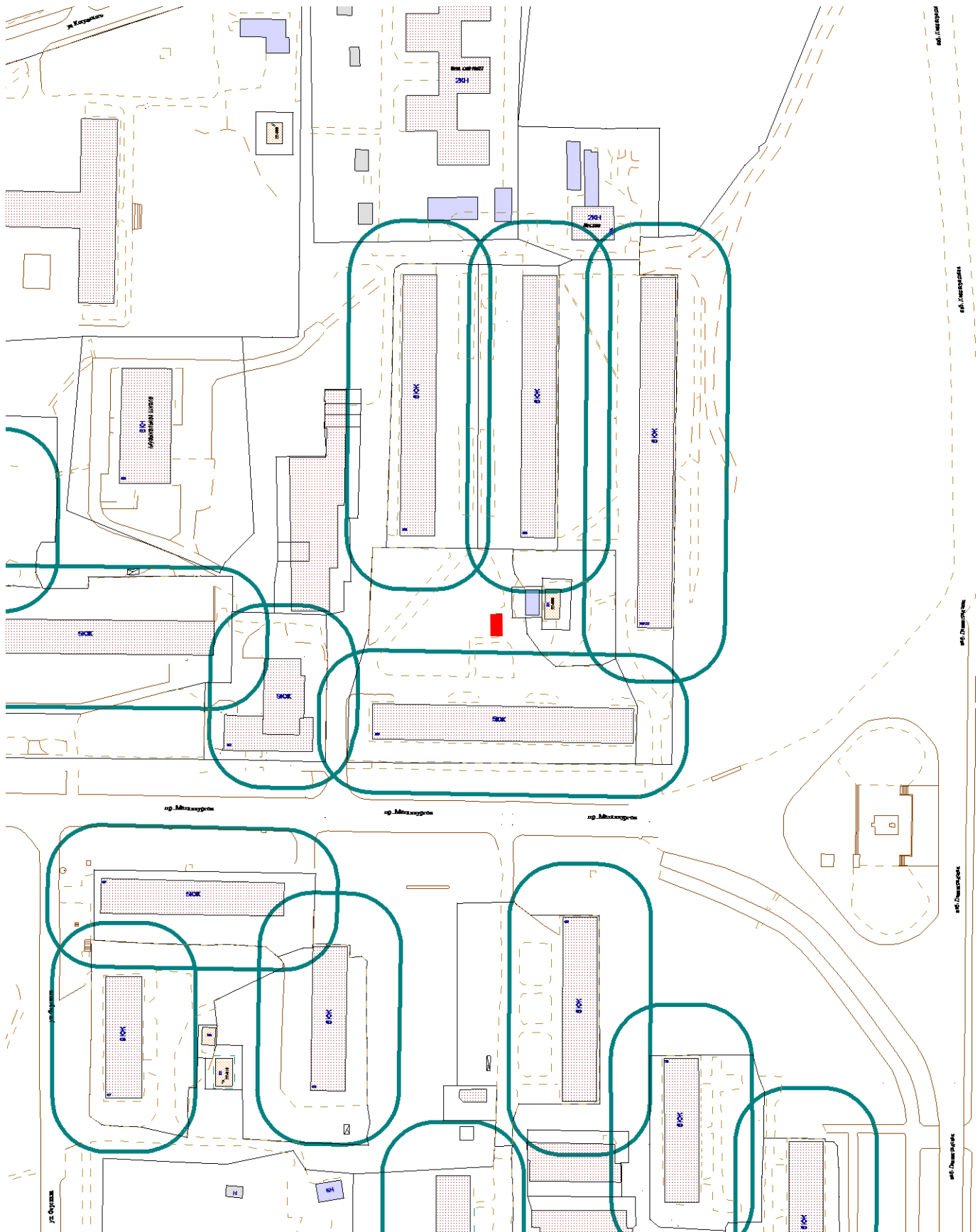
Масштаб 1:2000

Схема размещения места (площадки) накопления ТКО
по адресу: пр. Metallургов, район дома 60 (N67°56'22,53"; E32°57'32,21")
на землях, государственная собственность на которые не разграничена.



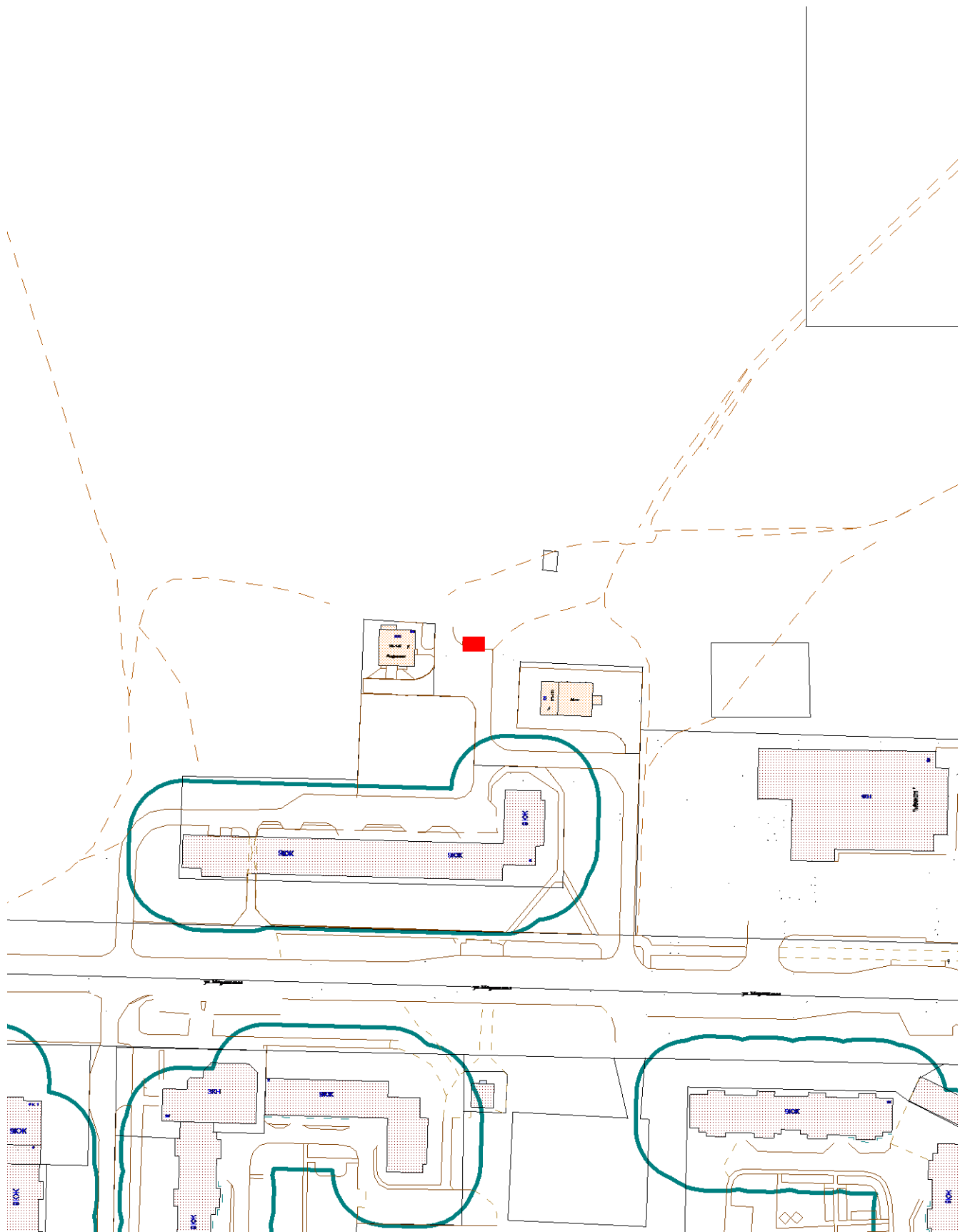
Масштаб 1:2000

Схема размещения места (площадки) накопления ТКО
по адресу: пр. Metallургов, район дома 64 (N67°56'21,95"; E32°57'43,94")
на земельном участке с кадастровым номером 51:10:0020407:8



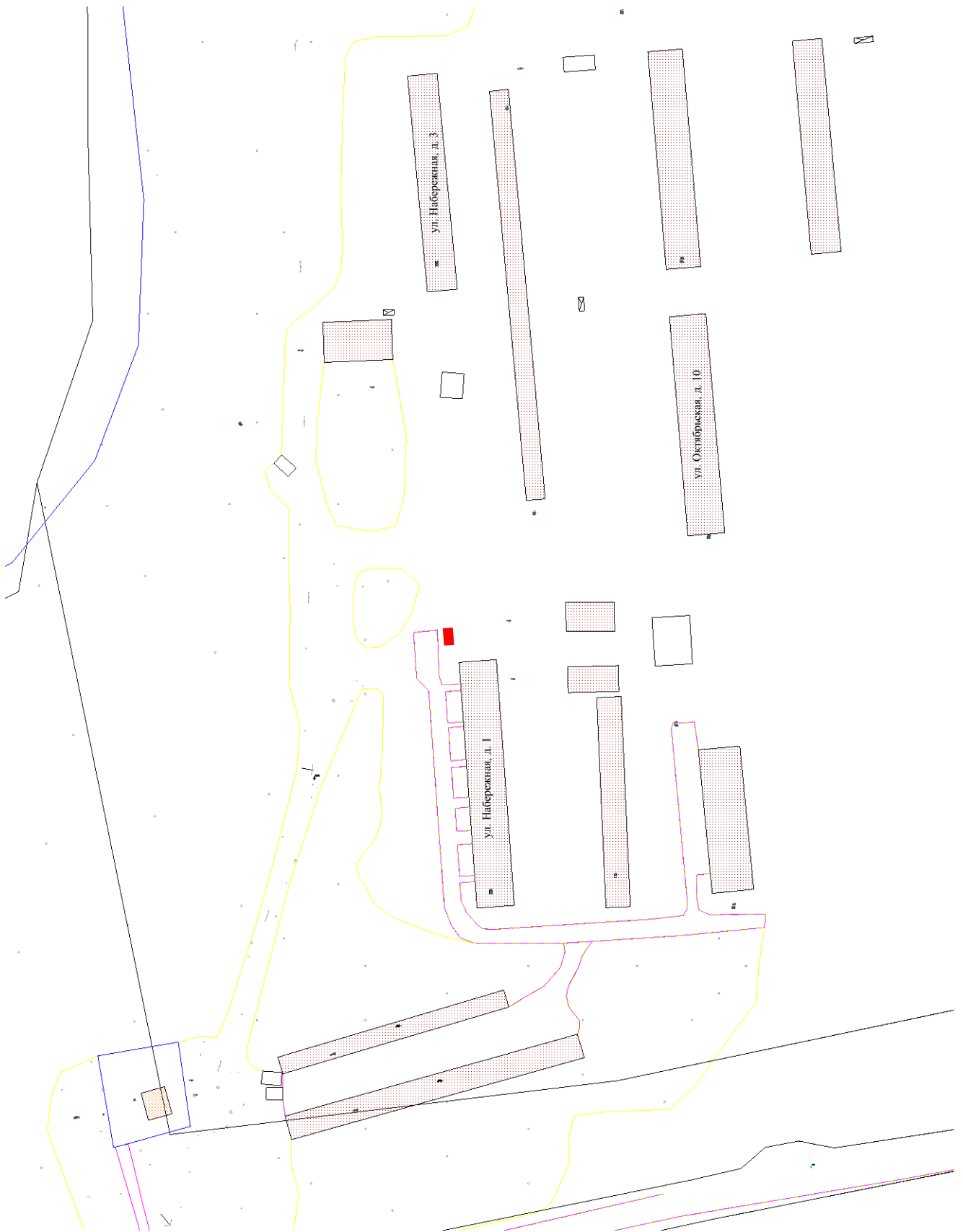
Масштаб 1:2000

Схема размещения места (площадки) накопления ТКО
по адресу: ул. Морошковая, район дома 5 (N67°55'40,75"; E32°55'46,91")
на землях, государственная собственности на которые не разграничена.



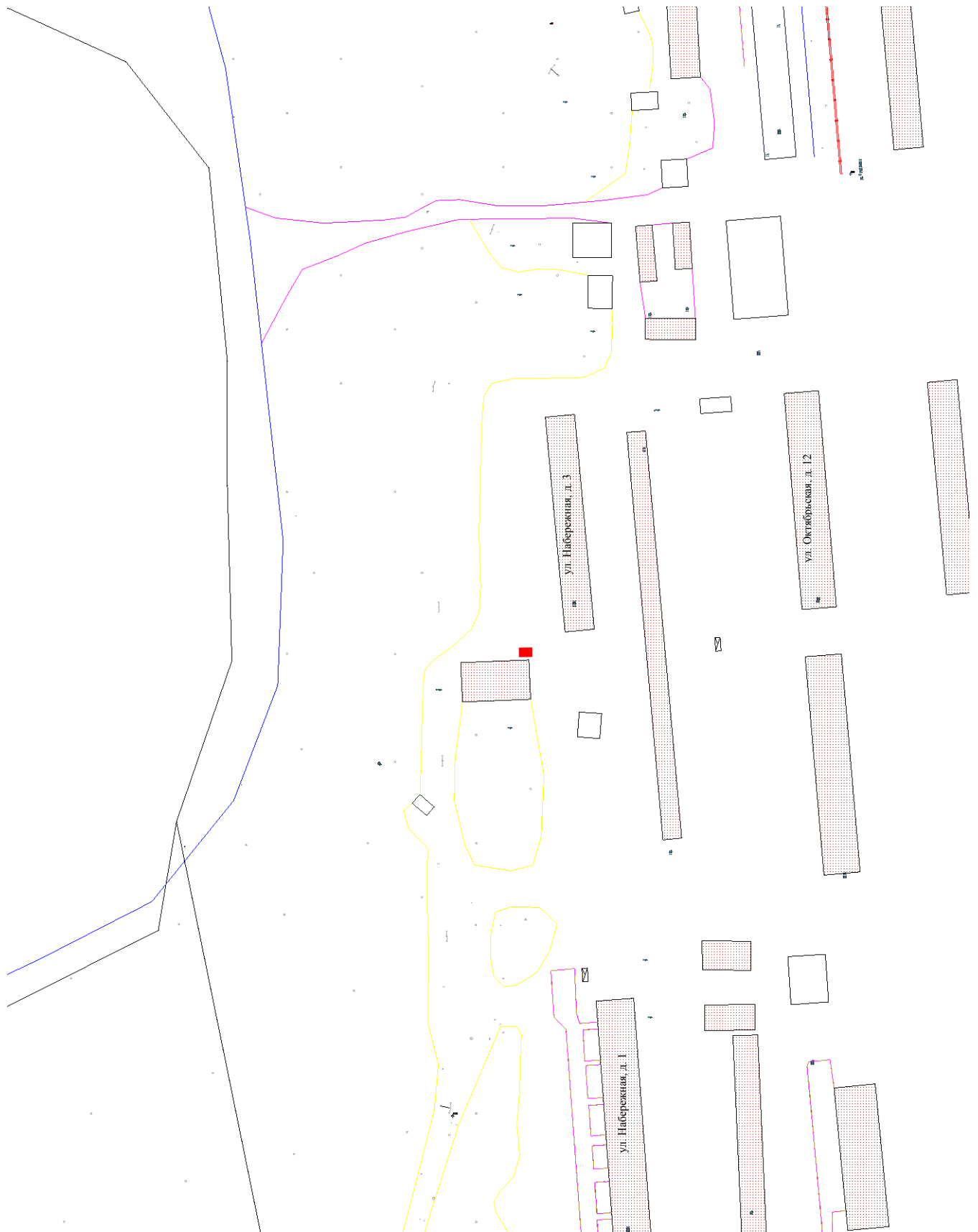
Масштаб 1:2000

Схема размещения места (площадки) накопления ТКО
по адресу: ул. Набережная, район дома 1 (N67°58'14,20" E32°56'22,40")
на земельном участке в кадастровом квартале 51:10:0030101



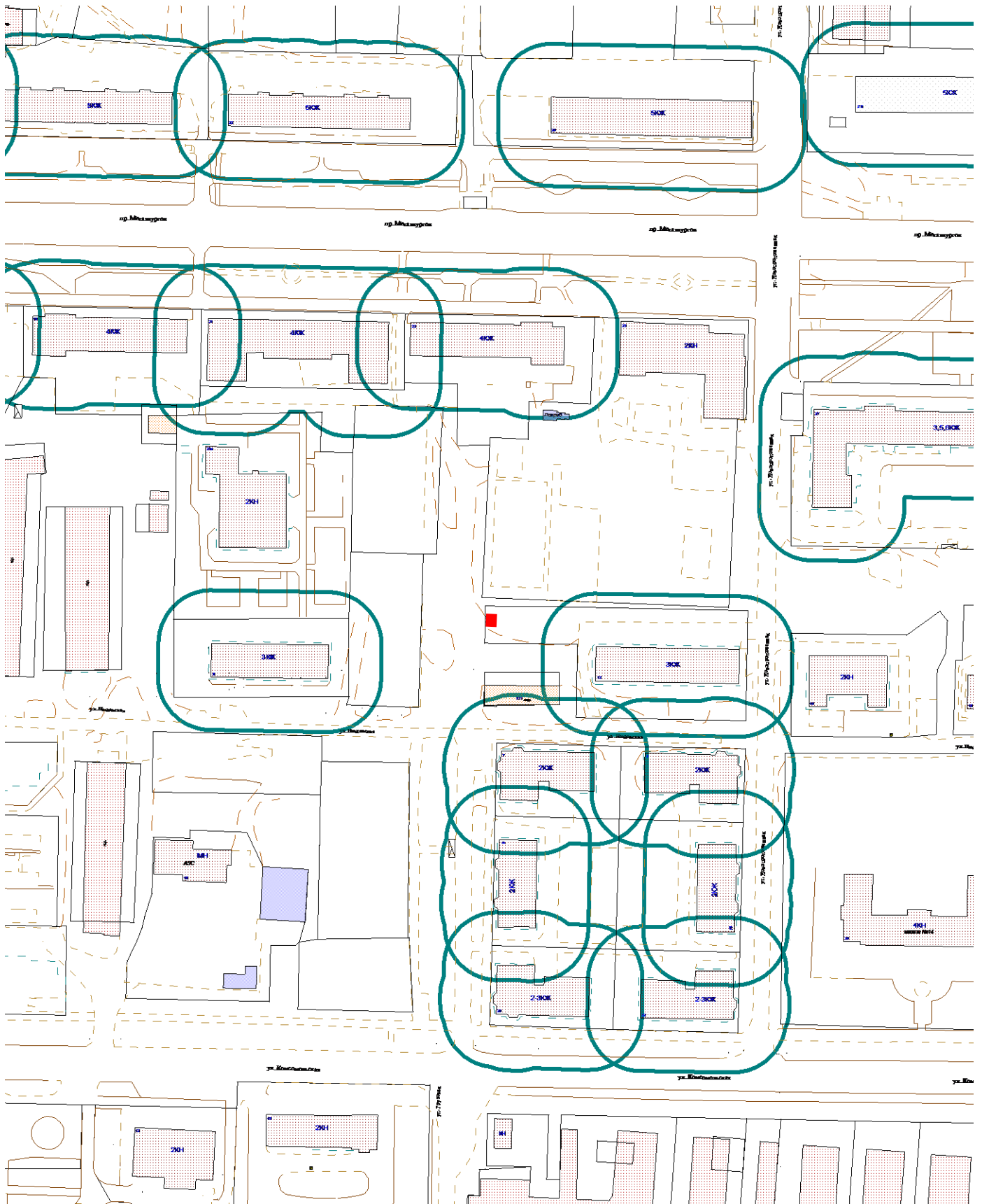
Масштаб 1:2000

Схема размещения места (площадки) накопления ТКО
по адресу: ул. Набережная, район дома 3 (N67°58'18,13" E32°56'20,47")
на земельном участке в кадастровом квартале 51:10:0030101



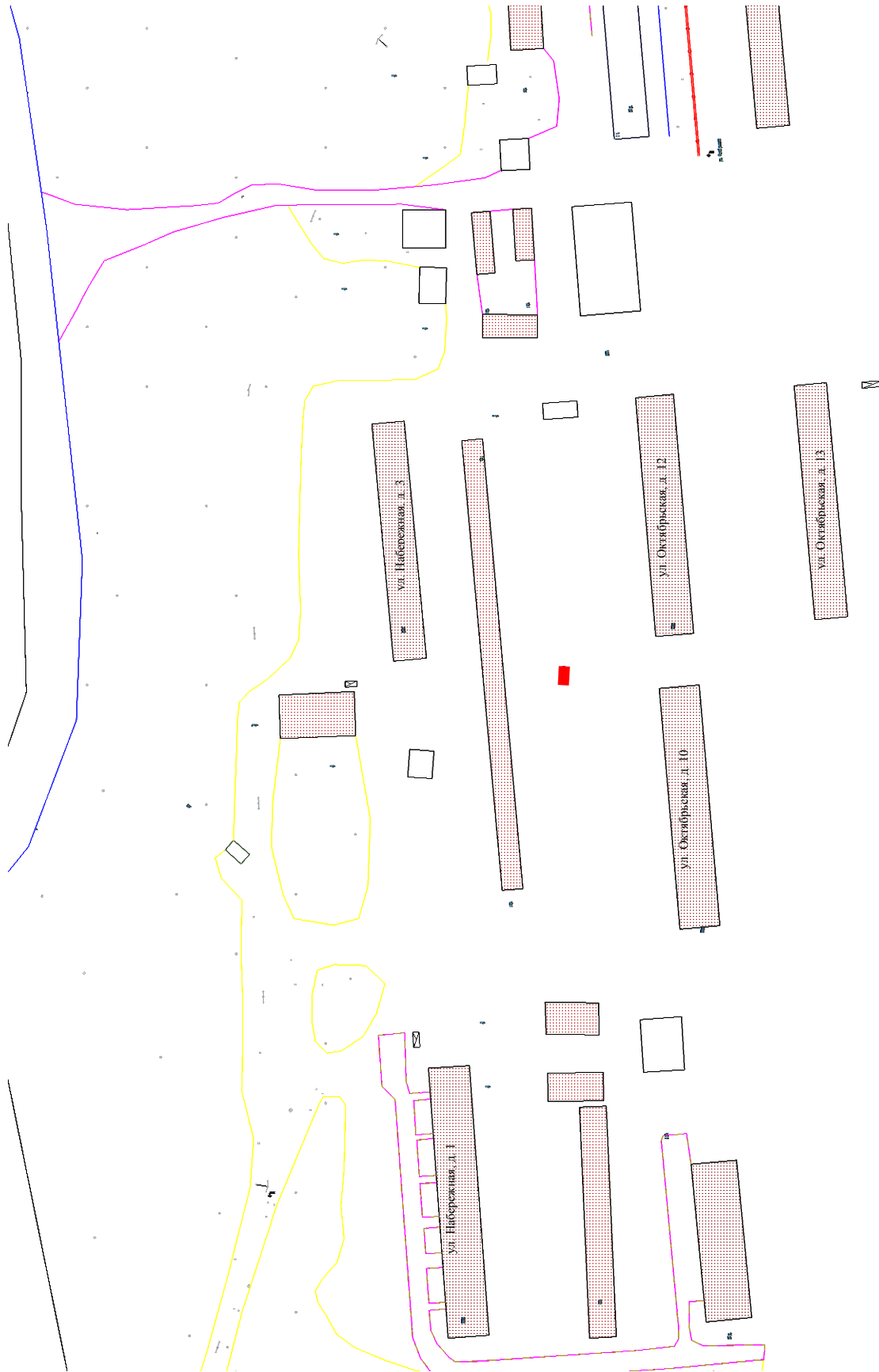
Масштаб 1:2000

Схема размещения места (площадки) накопления ТКО
по адресу: ул. Нюдовская, район дома 12 (N67°56'15,93"; E32°55'02,24")
на земельном участке с кадастровым номером 51:10:0020503:31



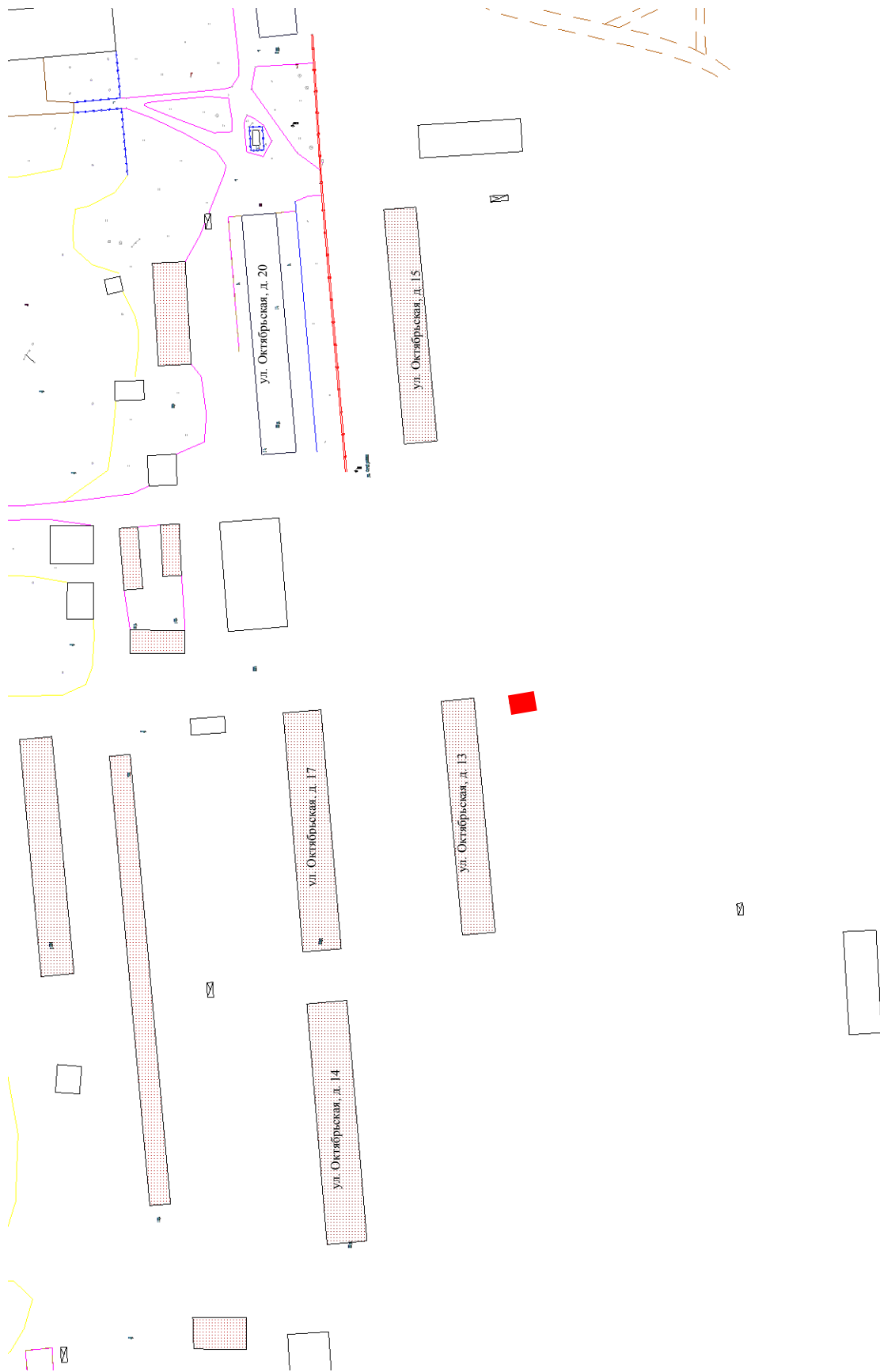
Масштаб 1:2000

Схема размещения места (площадки) накопления ТКО
по адресу: ул. Октябрьская, район дома 12 (N67°58'18,47" E32°56'25,84")
на земельном участке в кадастровом квартале 51:10:0030101



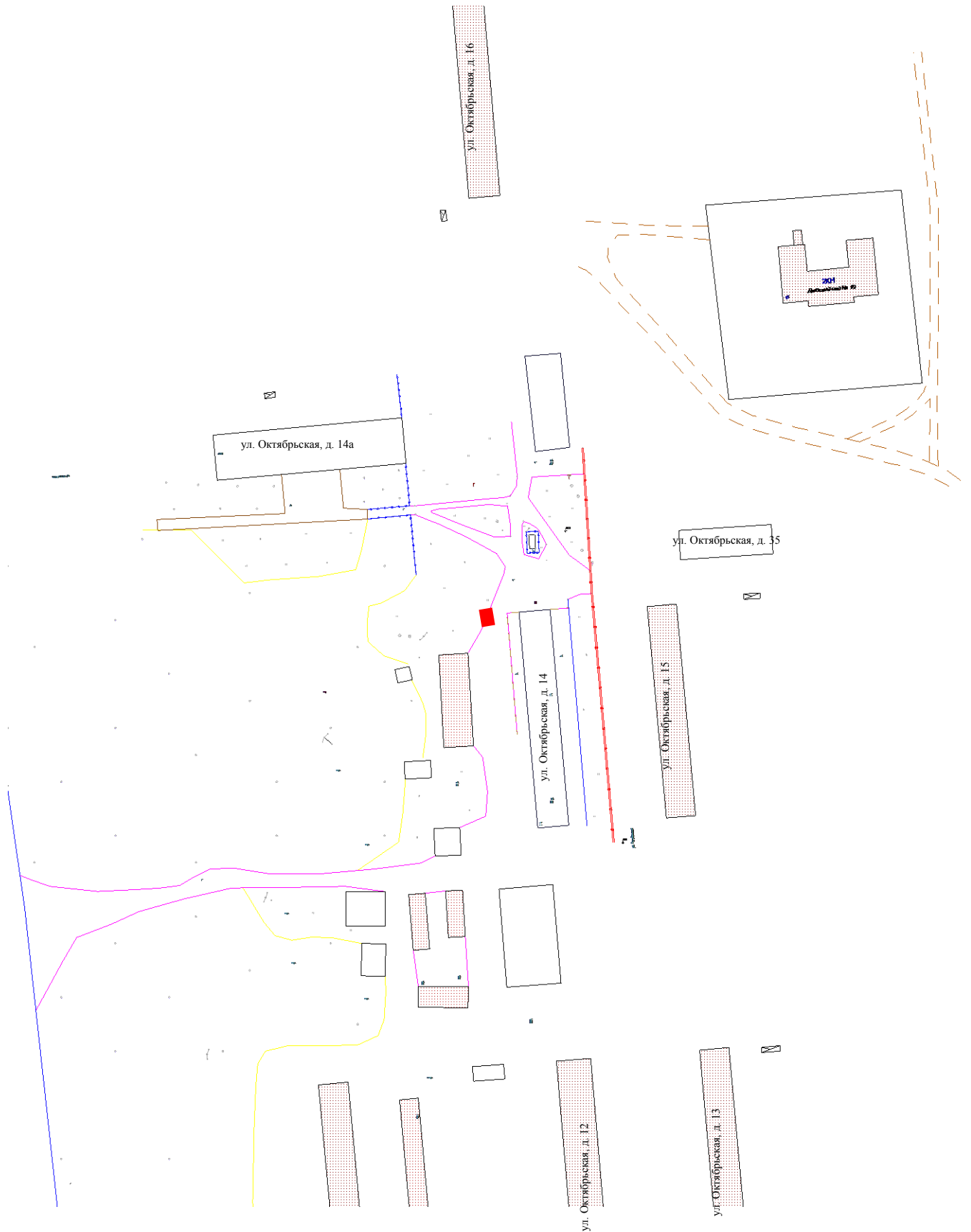
Масштаб 1:2000

Схема размещения места (площадки) накопления ТКО
по адресу: ул. Октябрьская, район дома 13 (N67°58'21,43" E32°56'35,10")
на земельном участке в кадастровом квартале 51:10:0030101



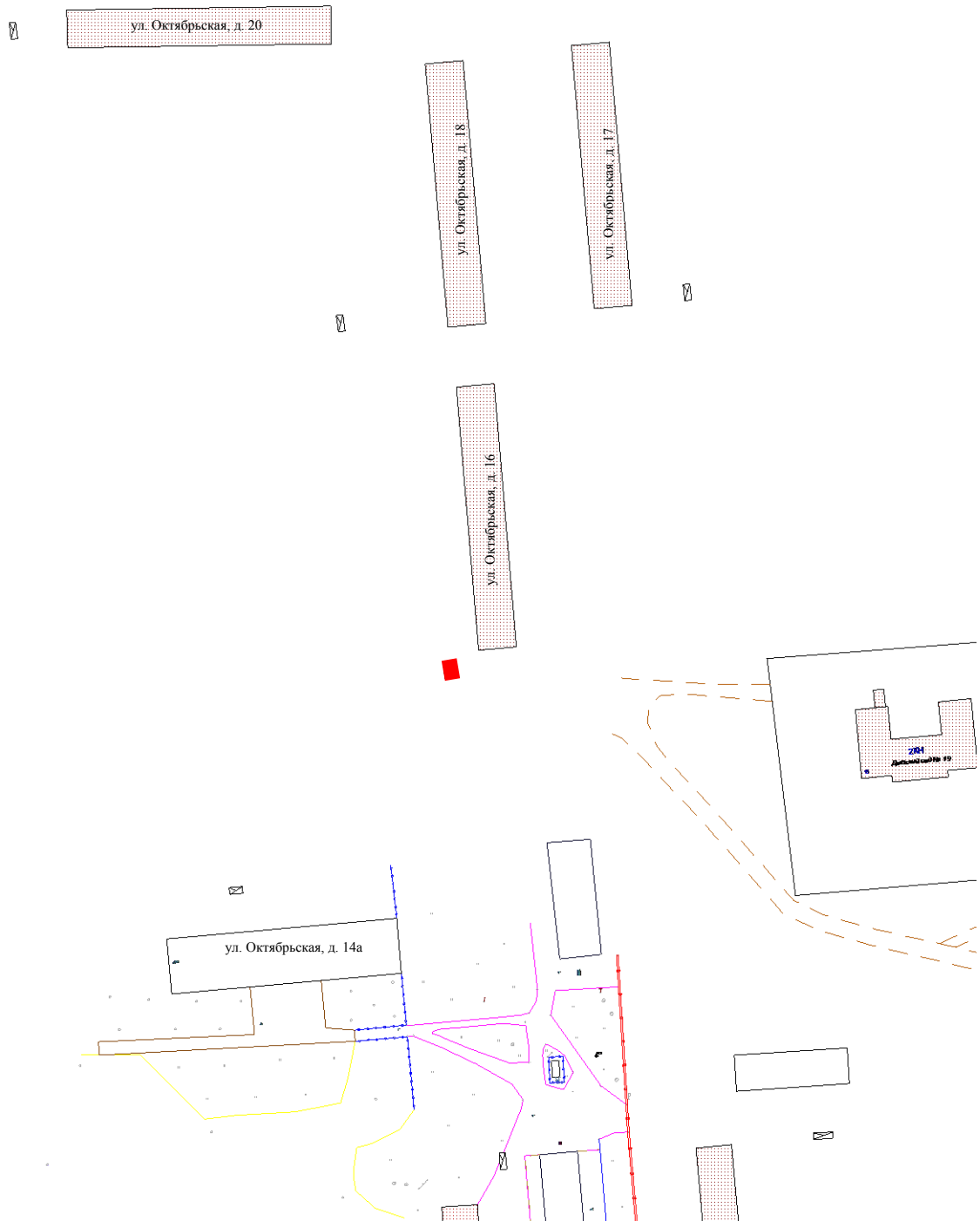
Масштаб 1:2000

Схема размещения места (площадки) накопления ТКО
по адресу: ул. Октябрьская, район дома 14 (N67°58'27,23" E32°56'26,38")
на земельном участке в кадастровом квартале 51:10:0030101



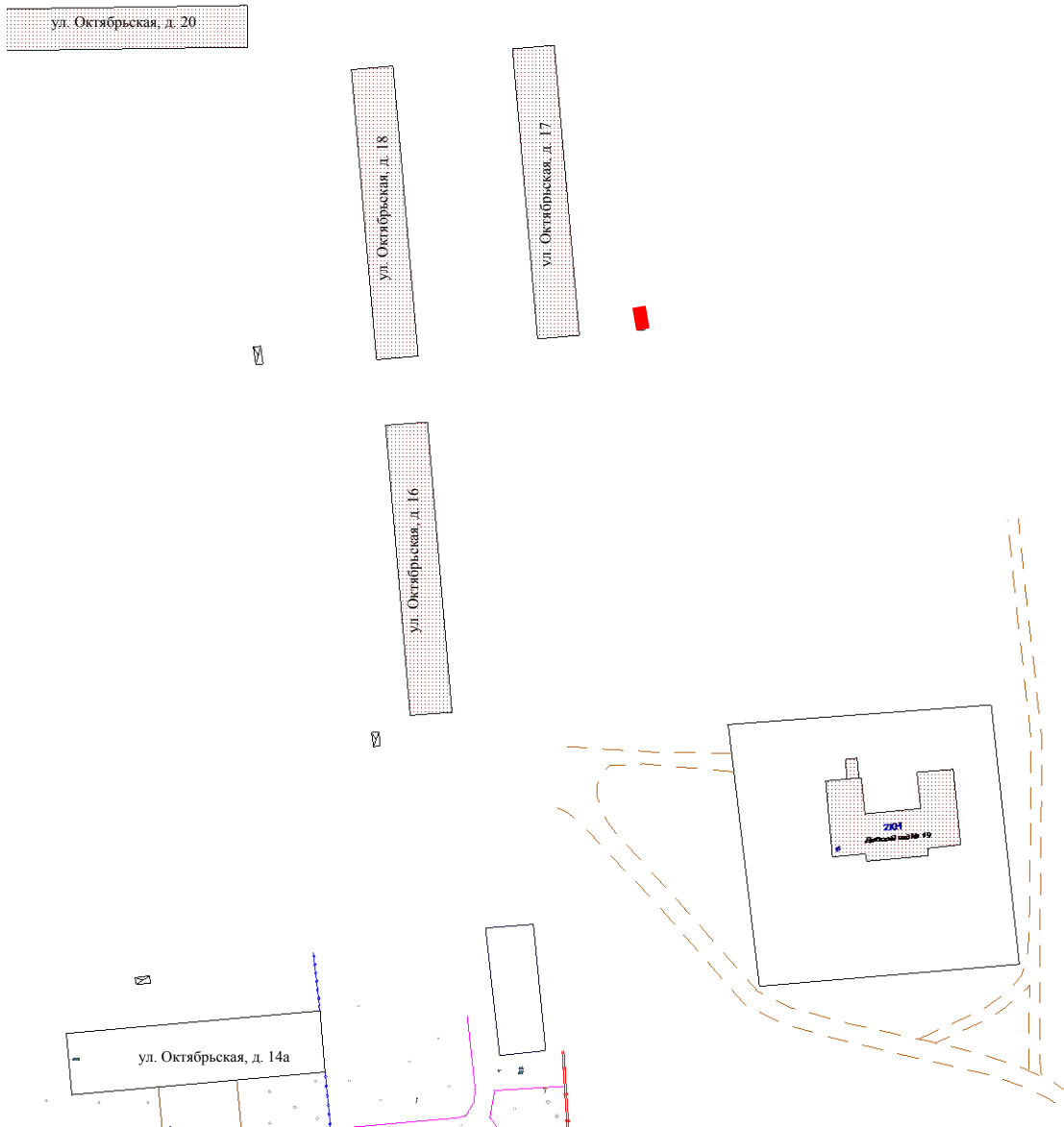
Масштаб 1:2000

Схема размещения места (площадки) накопления ТКО
по адресу: ул. Октябрьская, район дома 16 (N67°58'31,59" E32°56'25,83")
на земельном участке в кадастровом квартале 51:10:0030101



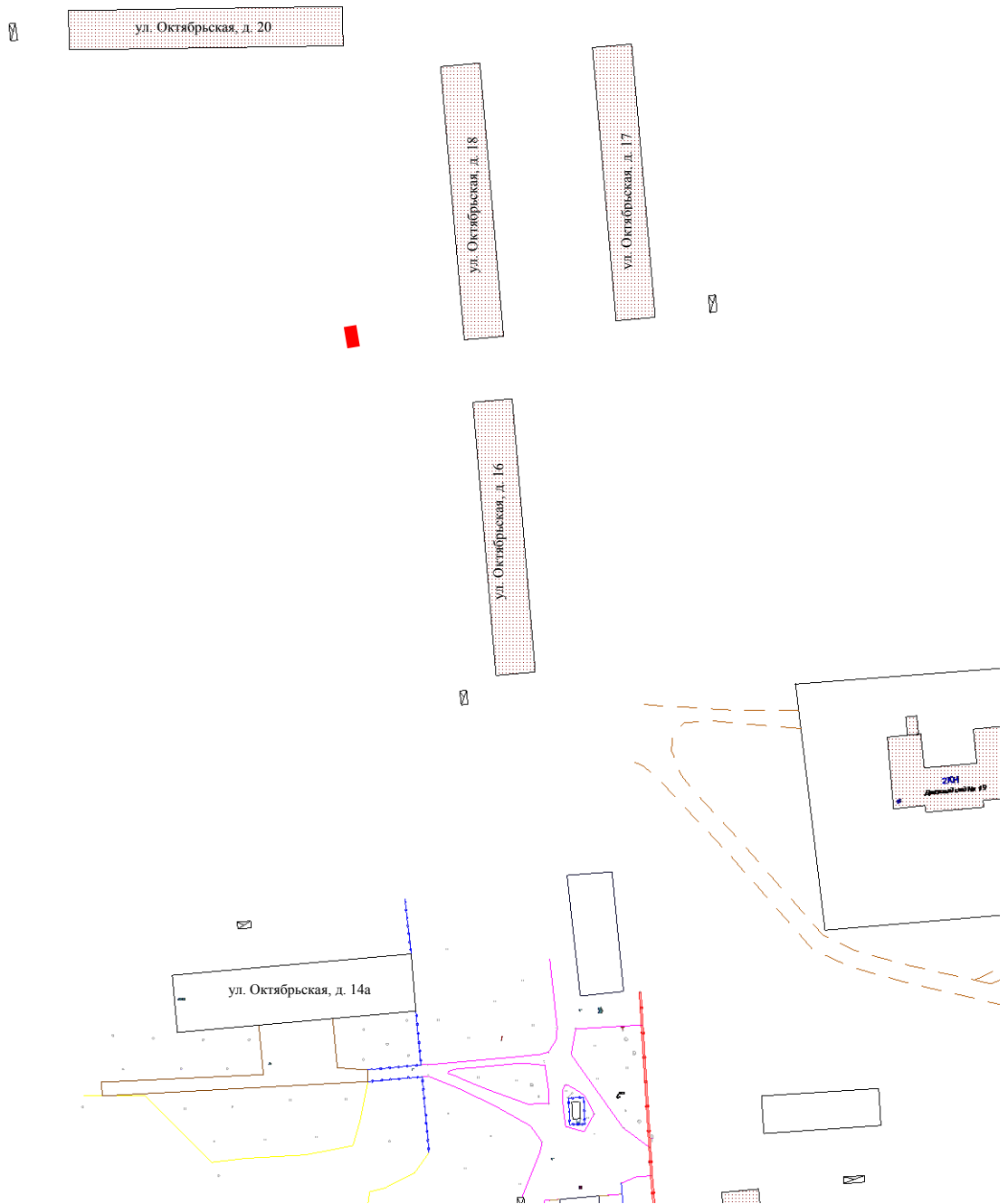
Масштаб 1:2000

Схема размещения места (площадки) накопления ТКО
по адресу: ул. Октябрьская, район дома 17 (N67°58'34,88" E32°56'31,57")
на земельном участке в кадастровом квартале 51:10:0030101



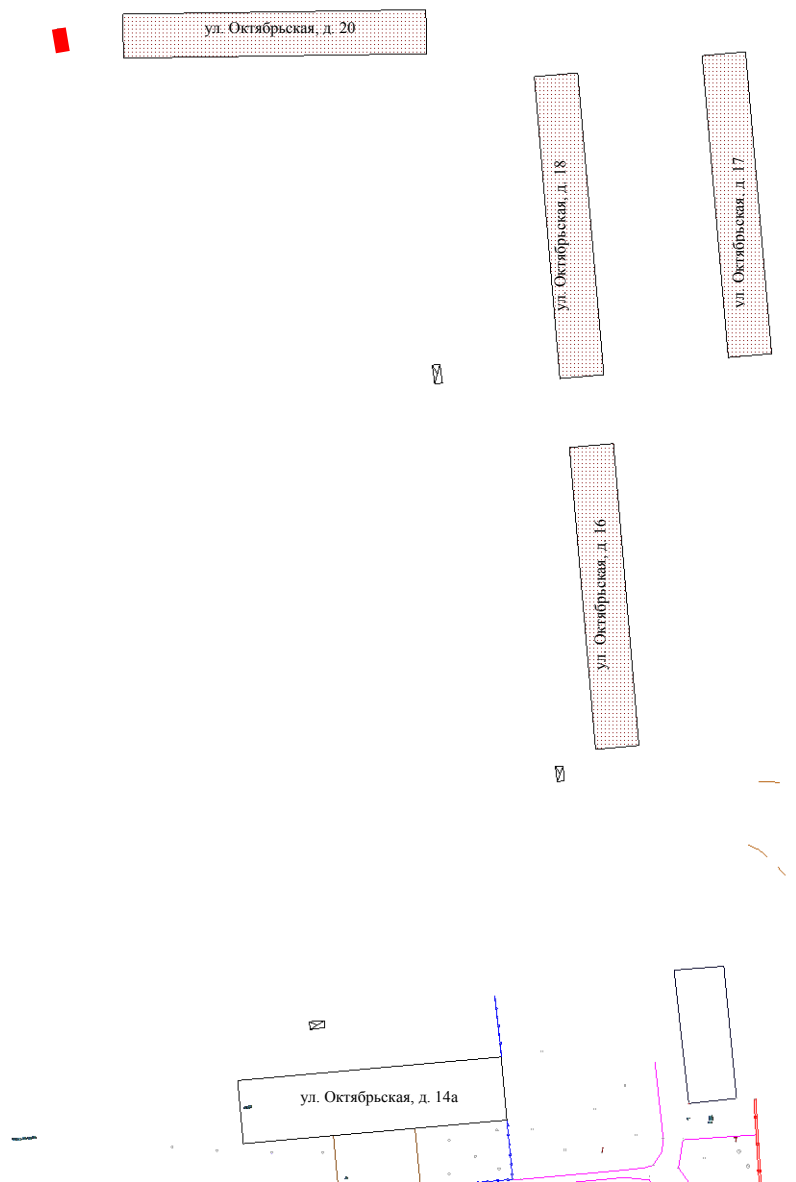
Масштаб 1:2000

Схема размещения места (площадки) накопления ТКО
по адресу: ул. Октябрьская, район дома 18 (N67°58'34,68" E32°56'22,69")
на земельном участке в кадастровом квартале 51:10:0030101



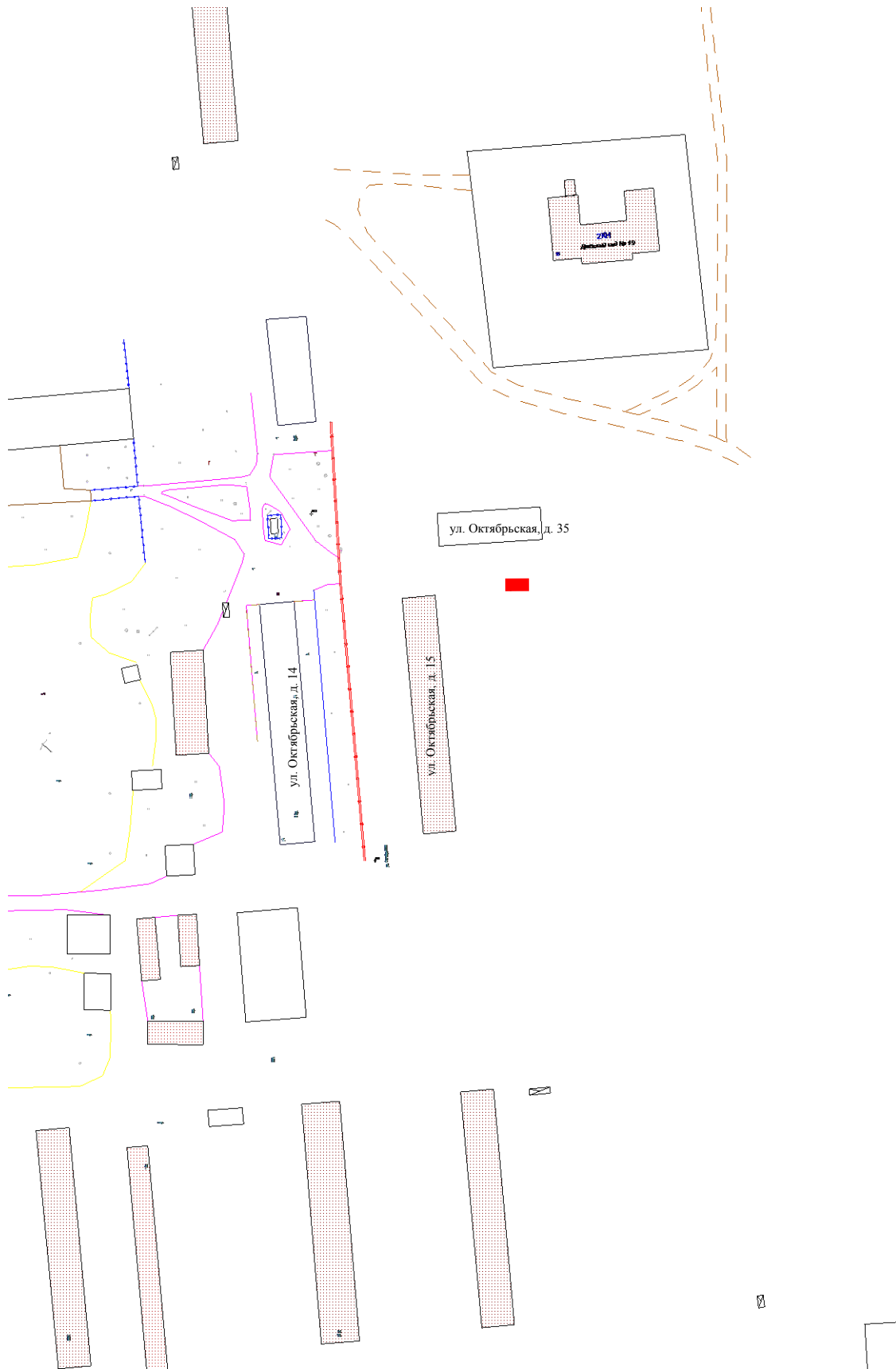
Масштаб 1:2000

Схема размещения места (площадки) накопления ТКО
по адресу: ул. Октябрьская, район дома 20 (N67°58'38,24" E32°56'15,27")
на земельном участке в кадастровом квартале 51:10:0030101



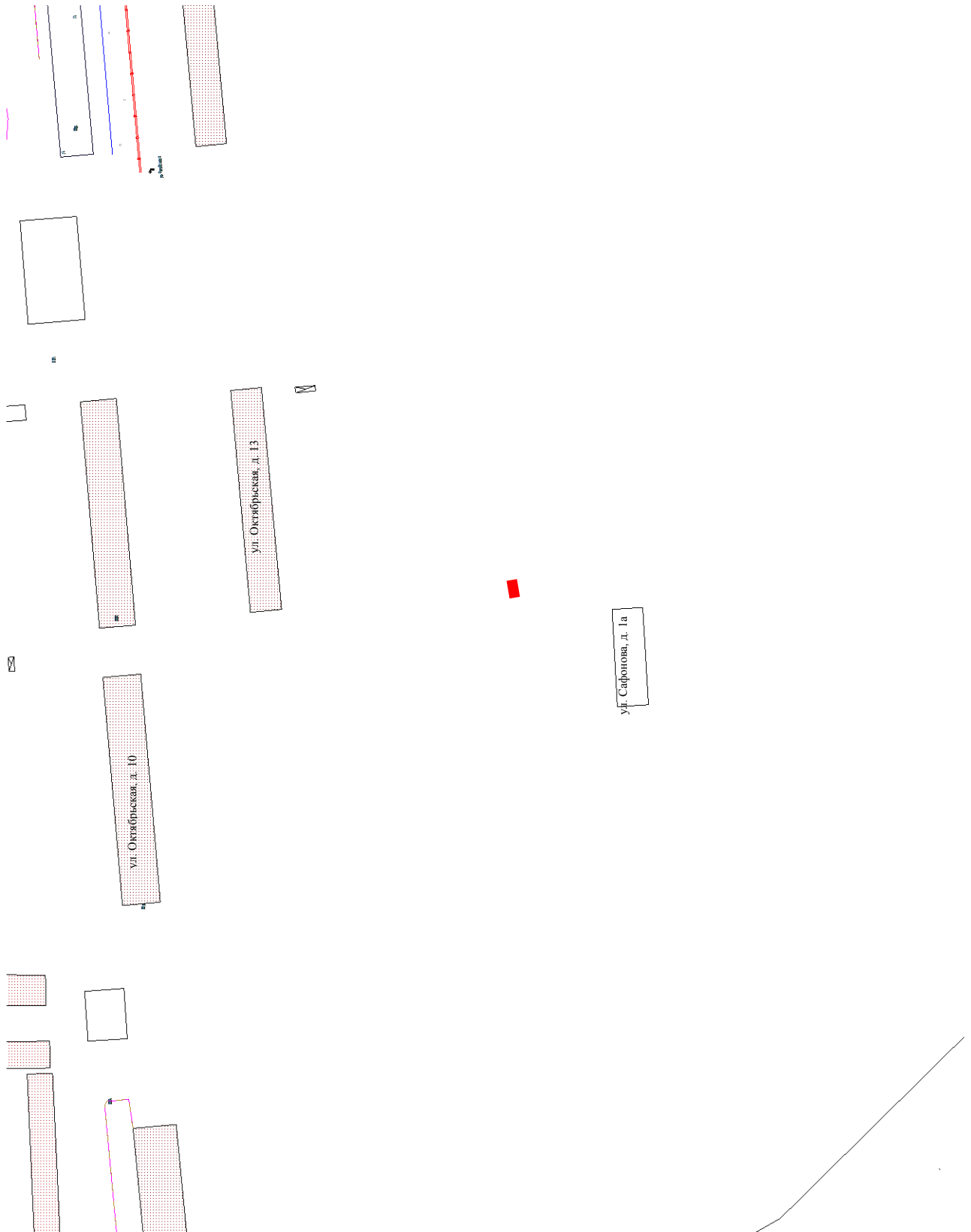
Масштаб 1:2000

Схема размещения места (площадки) накопления ТКО
по адресу: ул. Октябрьская, район дома 35 (N67°58'26,80" E32°56'34,68")
на земельном участке в кадастровом квартале 51:10:0030101



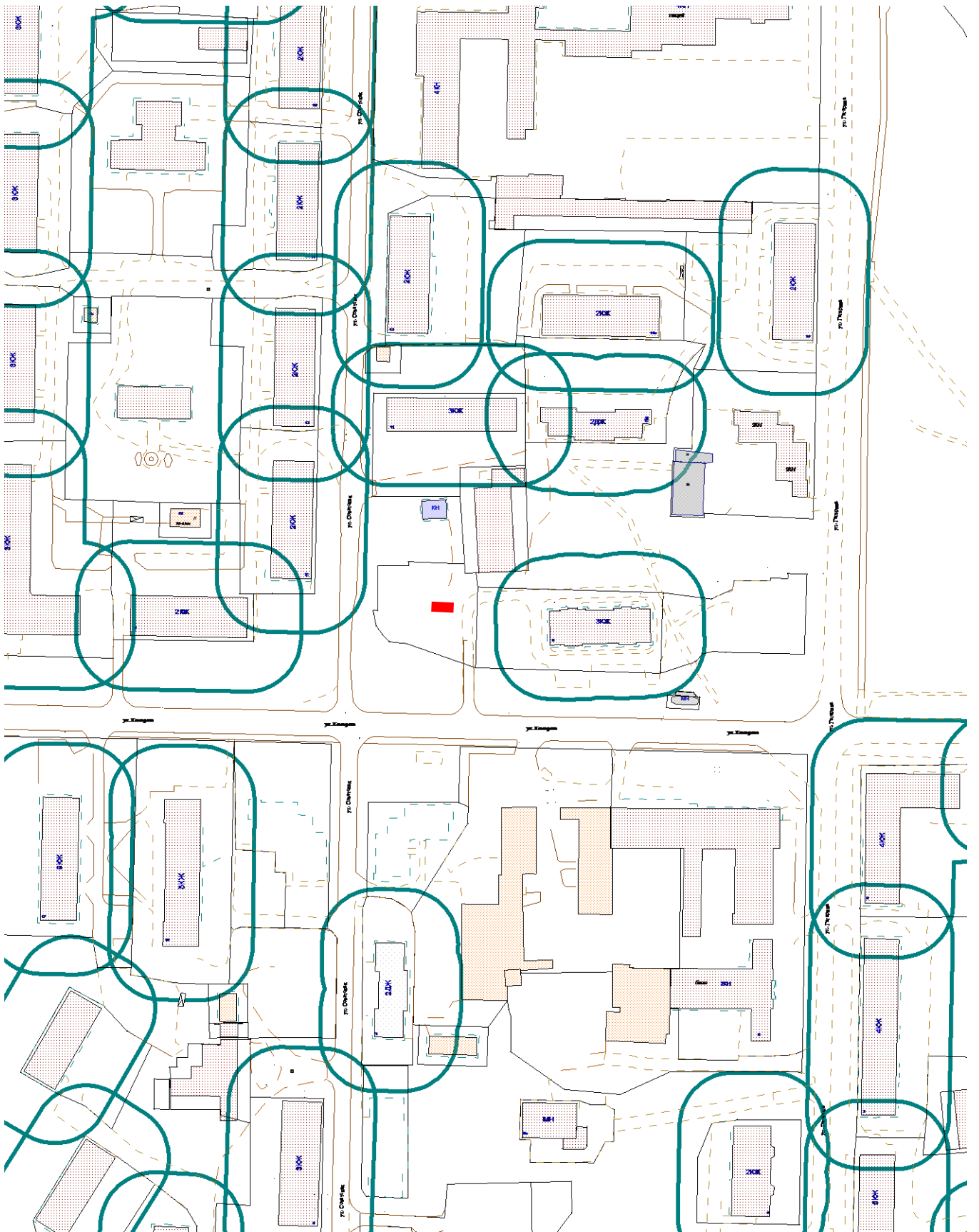
Масштаб 1:2000

Схема размещения места (площадки) накопления ТКО
по адресу: ул. Сафонова, район дома 1а (N67°58'19,24" E32°56'42,99")
на земельном участке в кадастровом квартале 51:10:0030101



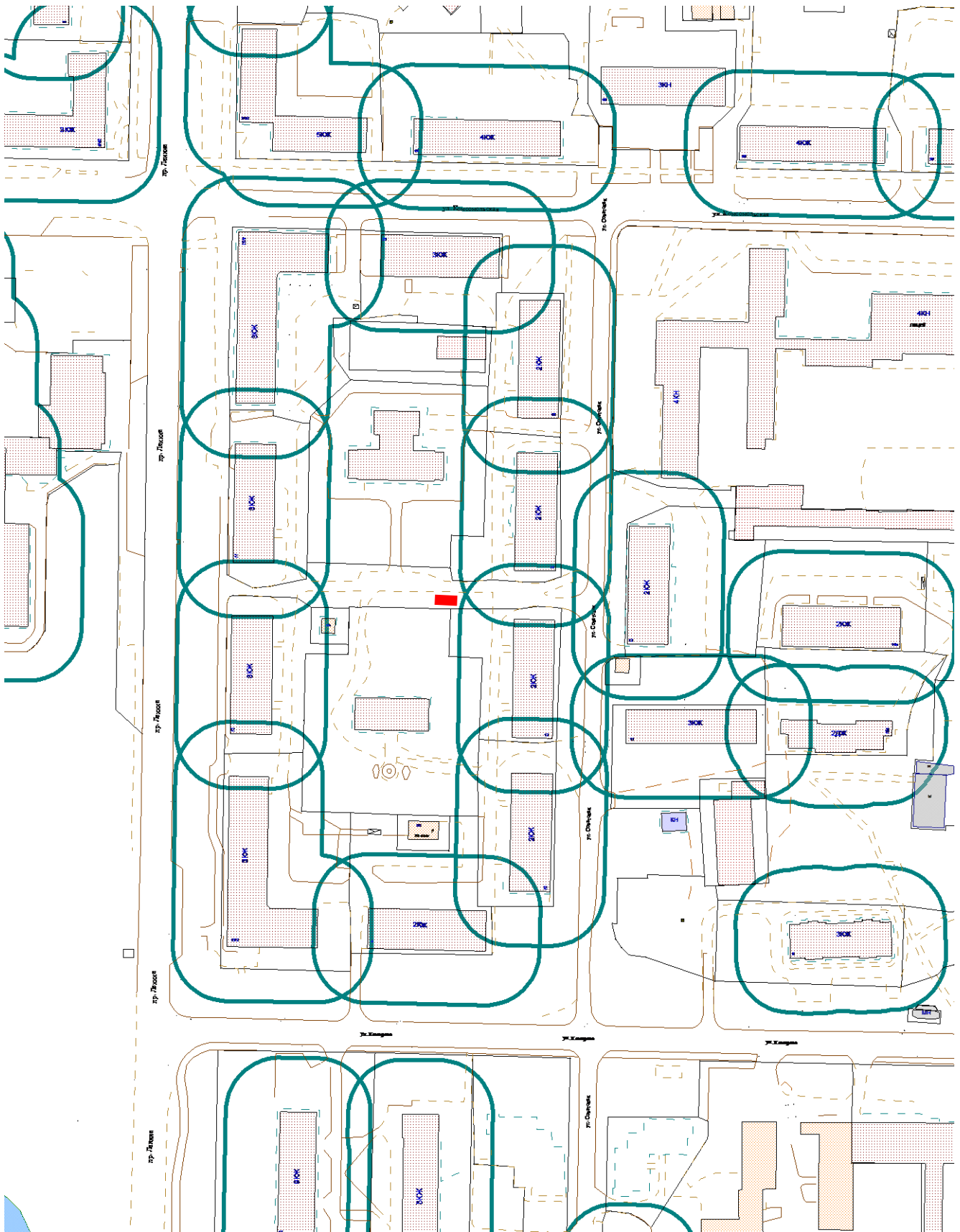
Масштаб 1:2000

Схема размещения места (площадки) накопления ТКО
по адресу: ул. Советская, район дома 11 (N67°56'01,44"; E32°56'24,87")
на землях, государственная собственность на которые не разграничена.



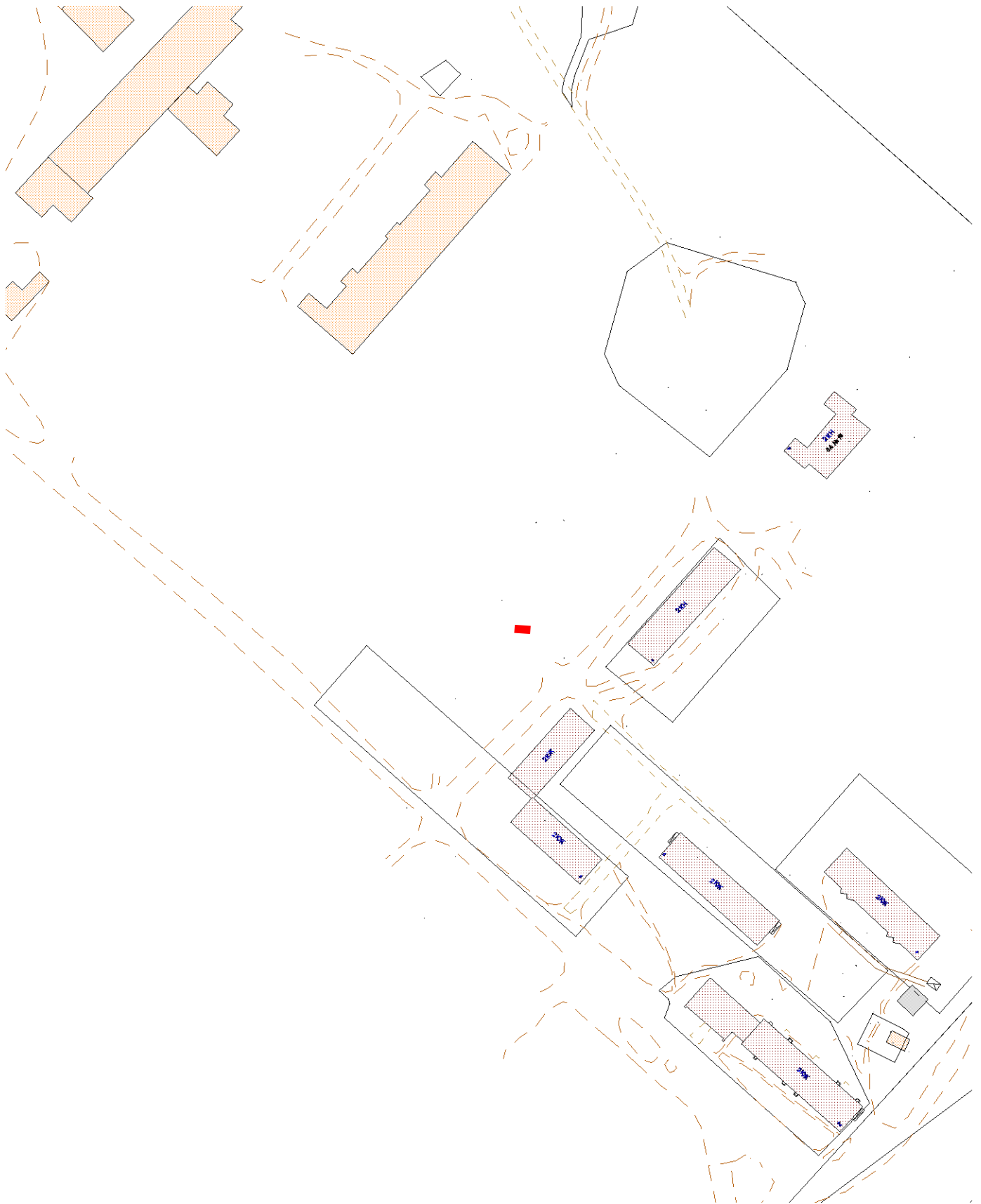
Масштаб 1:2000

Схема размещения места (площадки) накопления ТКО
по адресу: ул. Советская, район дома 12 (N67°56'05,33"; E32°56'17,63")
на землях, государственная собственность на которые не разграничена.



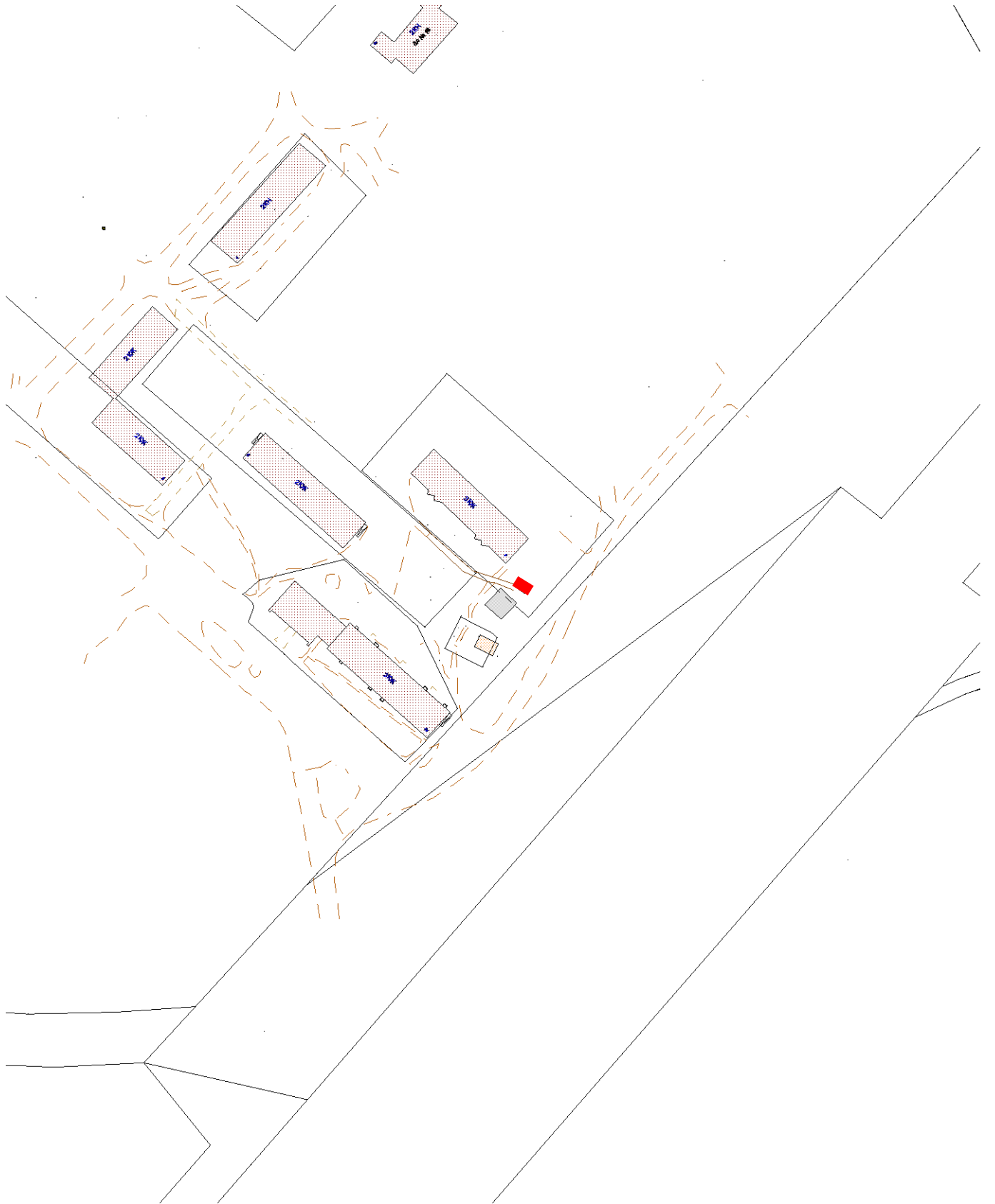
Масштаб 1:2000

Схема размещения места (площадки) накопления ТКО
по адресу: ул. Совхозная, район дома 3 (N67°59'14,54"; E32°58'49,21")
на землях, государственная собственности на которые не разграничена.



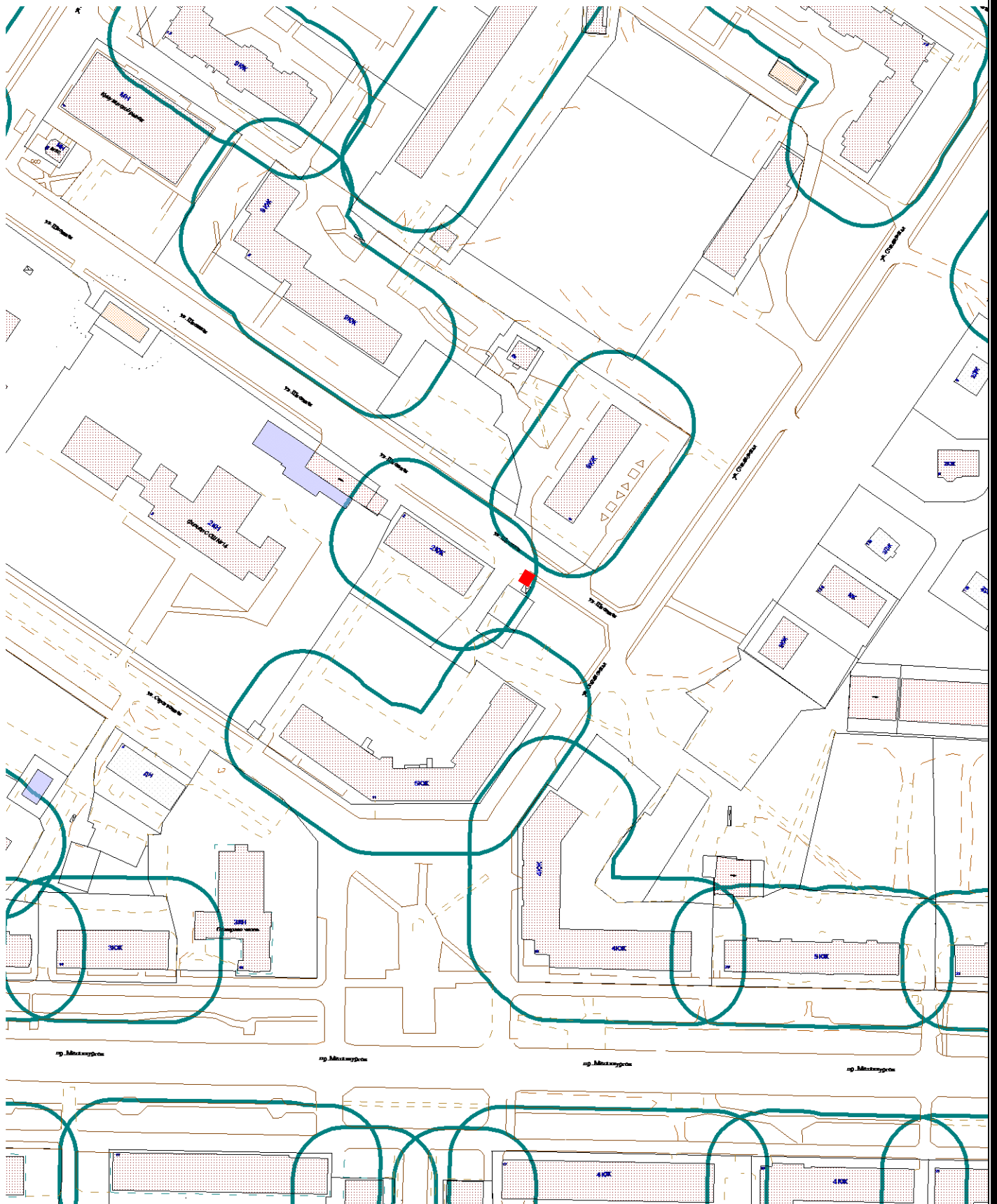
Масштаб 1:2000

Схема размещения места (площадки) накопления ТКО
по адресу: ул. Совхозная, район дома 8 (N67°59'10,18"; E32°59'02,45")
на земельном участке с кадастровым номером 51:11:0030101:38



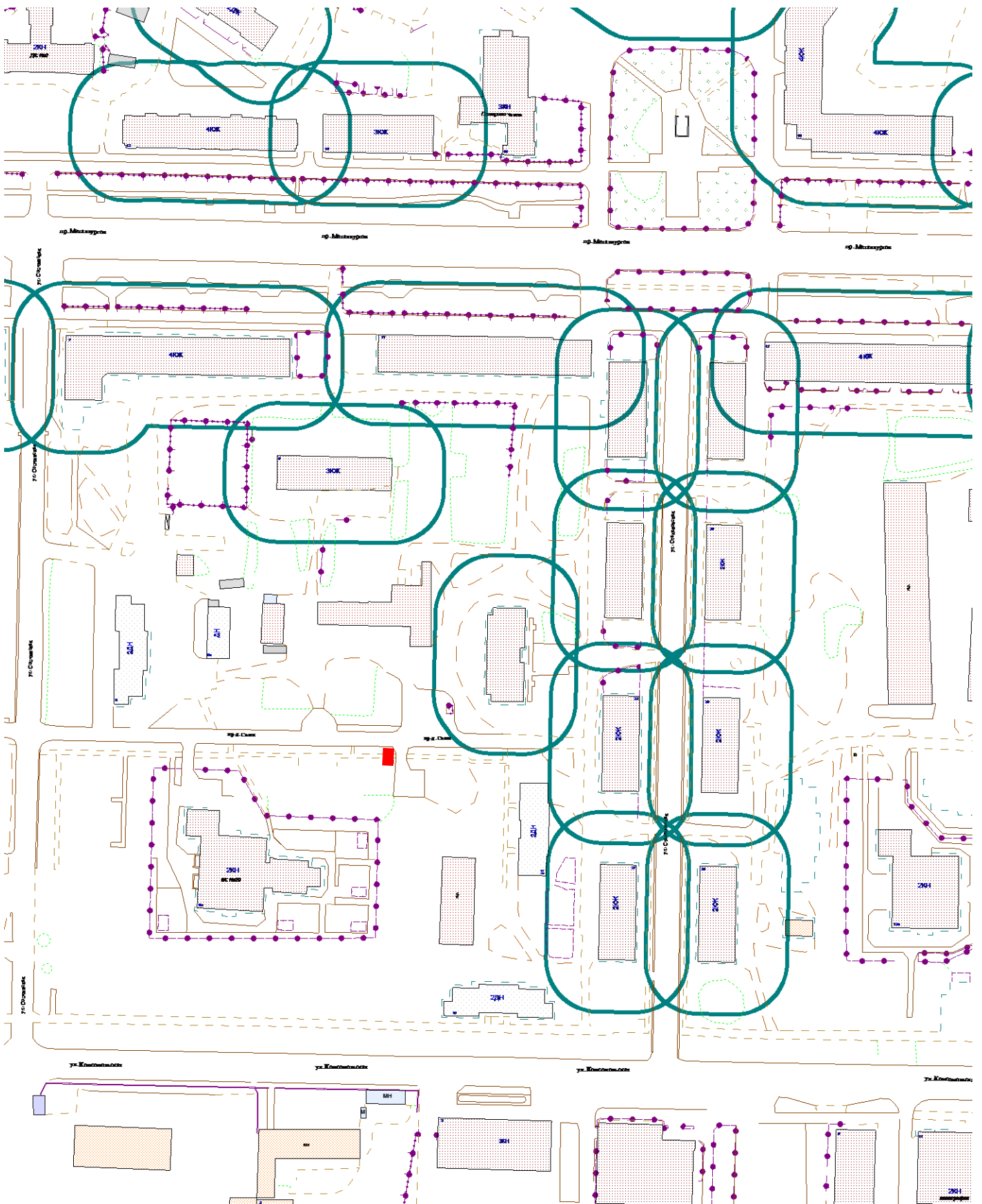
Масштаб 1:2000

Схема размещения места (площадки) накопления ТКО
по адресу: ул. Стахановская, район дома 11 (N67°56'26,73"; E32°54'39,98")
на землях, государственная собственность на которые не разграничена.



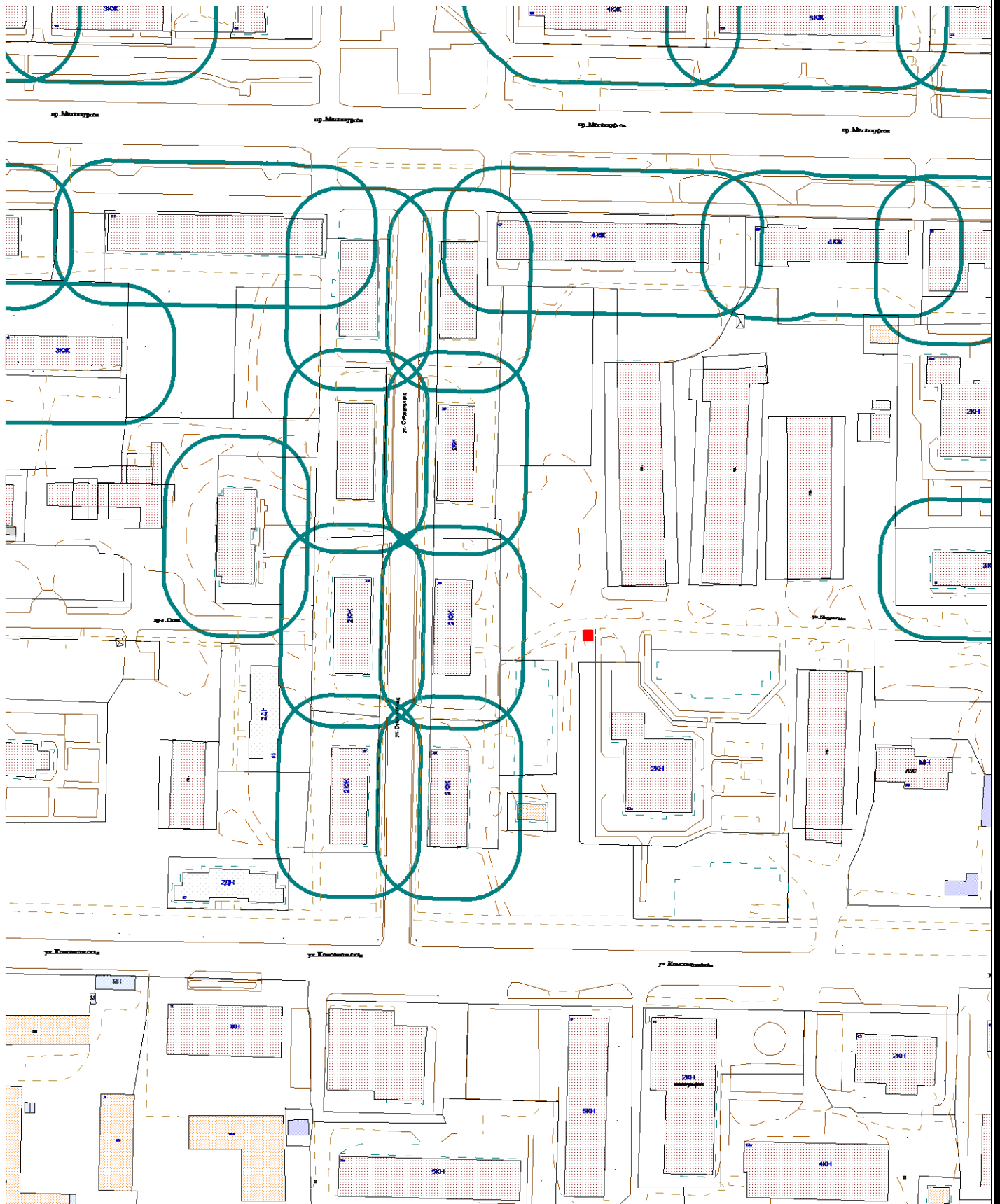
Масштаб 1:2000

Схема размещения места (площадки) накопления ТКО
по адресу: ул. Стахановская, район дома 21 (N67°56'14,58"; E32°54'26,83")
на землях, государственная собственность на которые не разграничена.



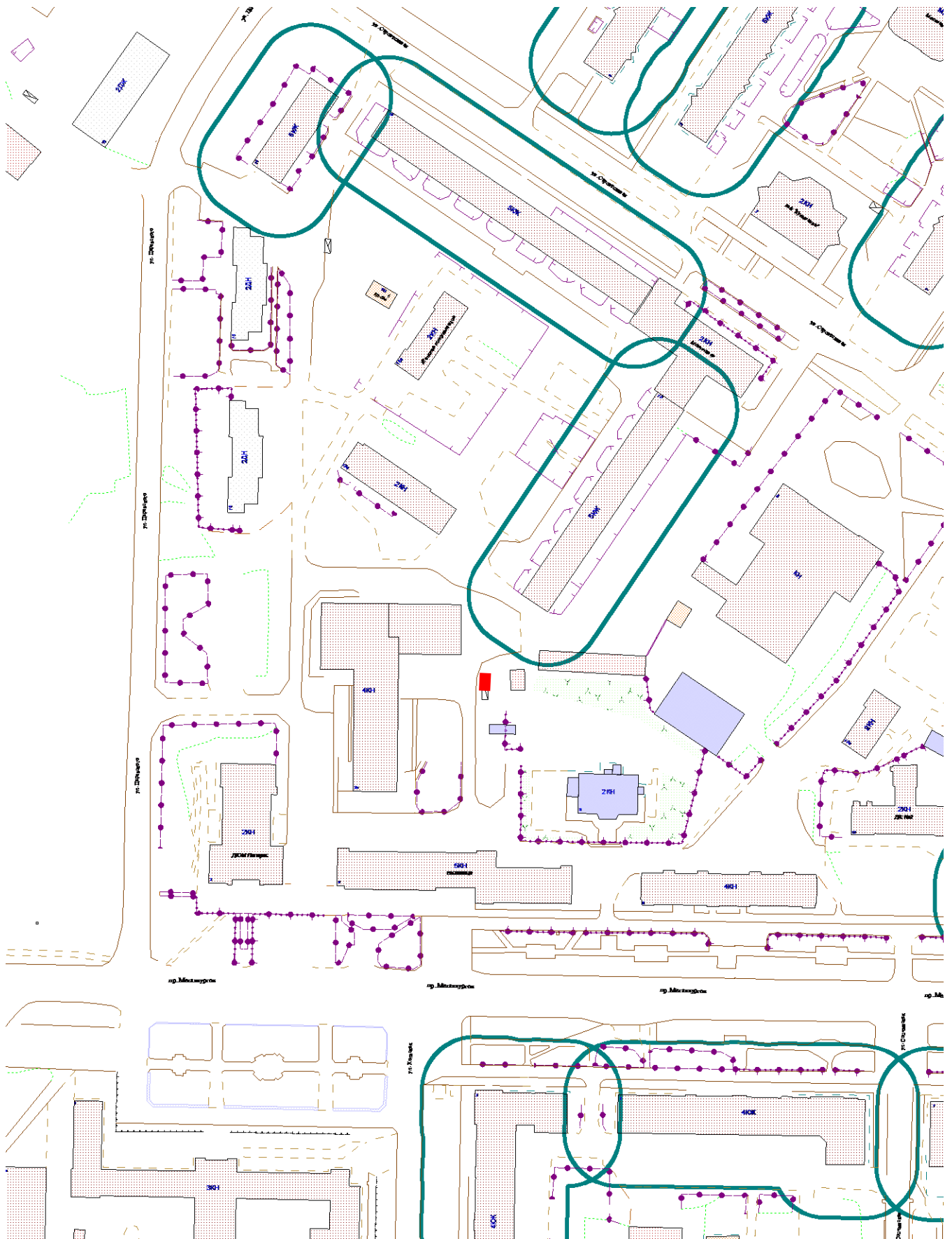
Масштаб 1:2000

Схема размещения места (площадки) накопления ТКО
по адресу: ул. Стахановская, район дома 28 (N67°56'14,53"; E32°54'42,19")
на землях, государственная собственность на которые не разграничена.



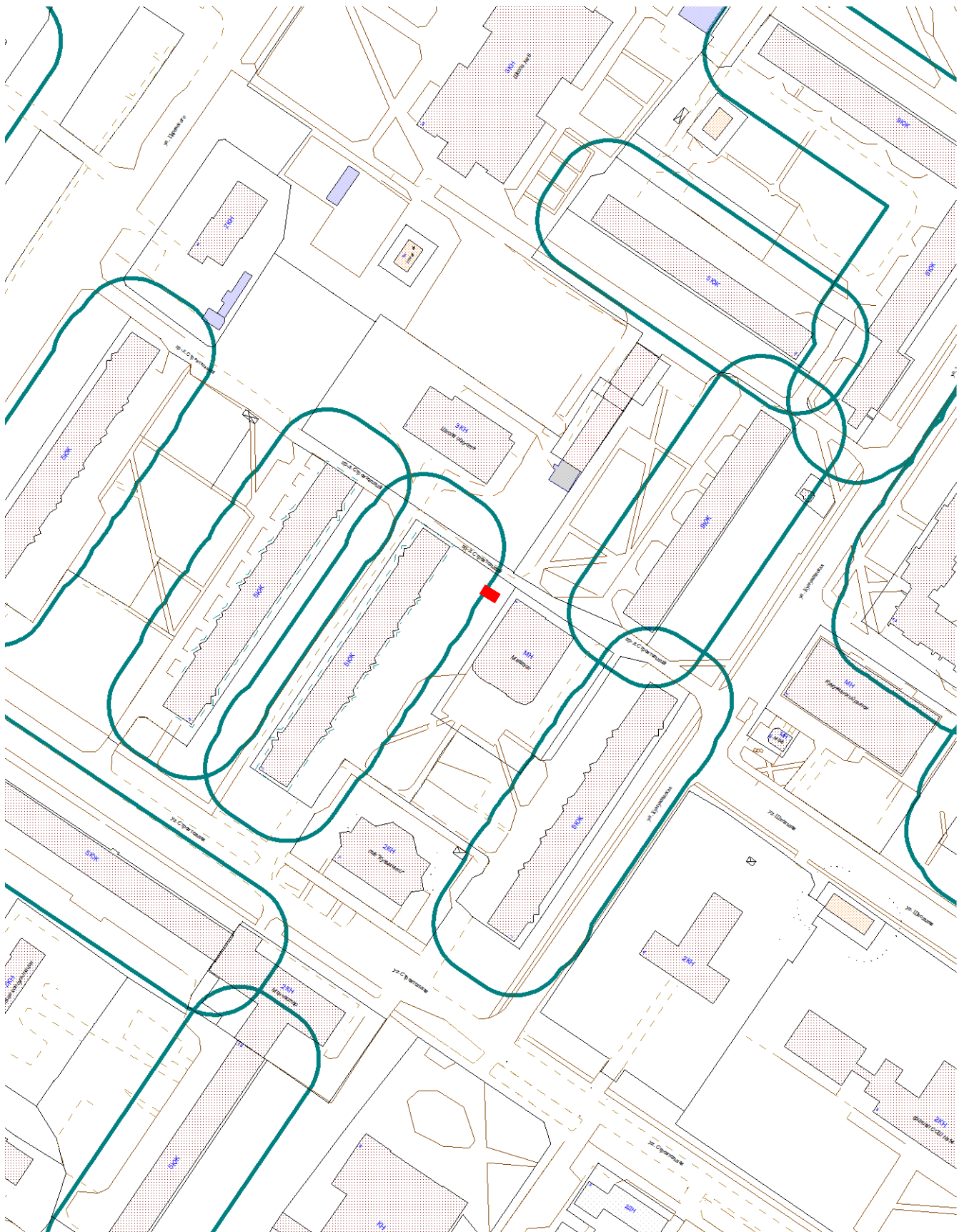
Масштаб 1:2000

Схема размещения места (площадки) накопления ТКО
 по адресу: ул. Строительная, район дома 10 (N67°56'24,79"; E32°54'01,64")
 на землях, государственная собственность на которые не разграничена.



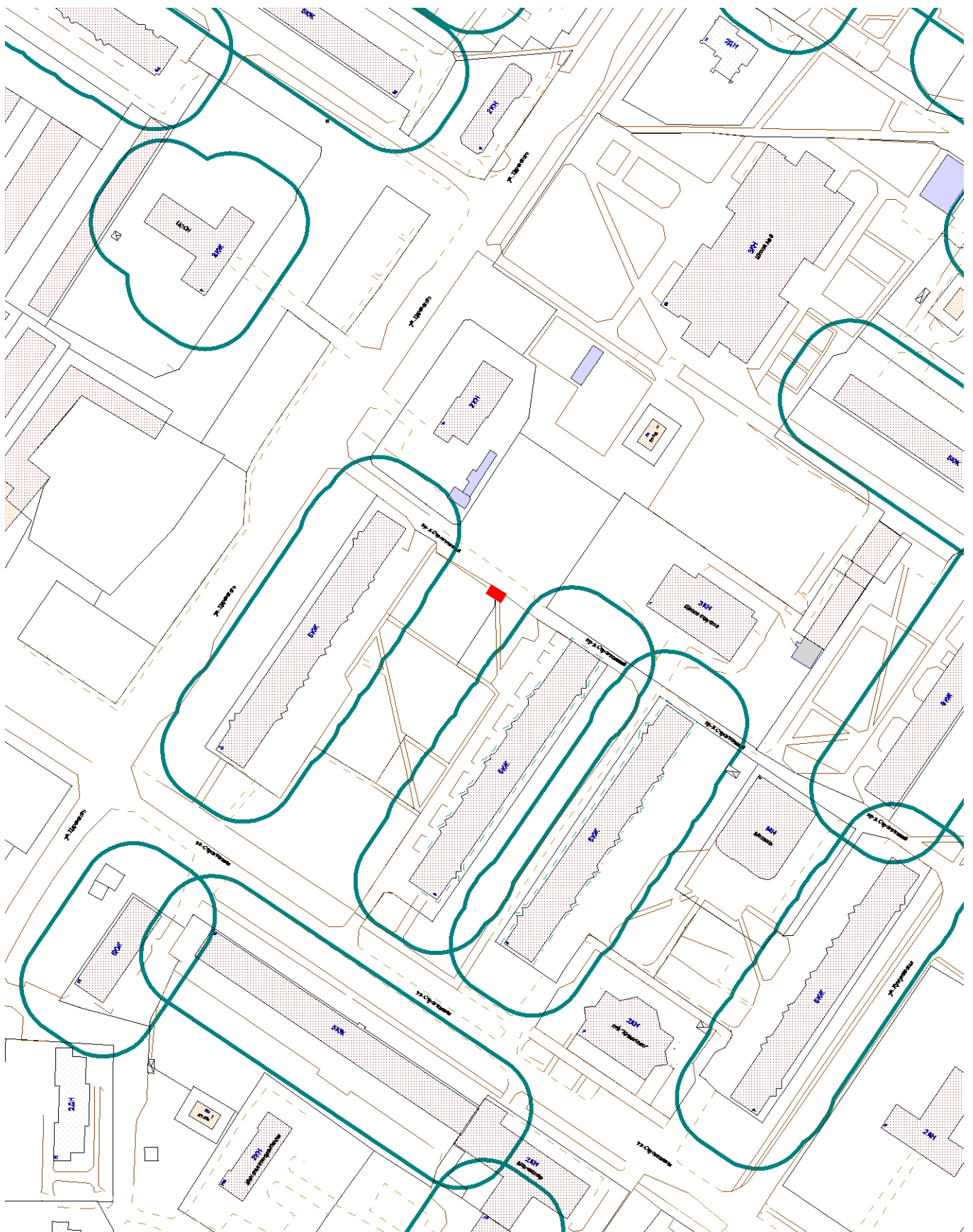
Масштаб 1:2000

Схема размещения места (площадки) накопления ТКО
по адресу: Строительный пр., район дома 2 (N67°56'33,72"; E32°54'15,34")
на земельном участке с кадастровым номером 51:10:0020101:11



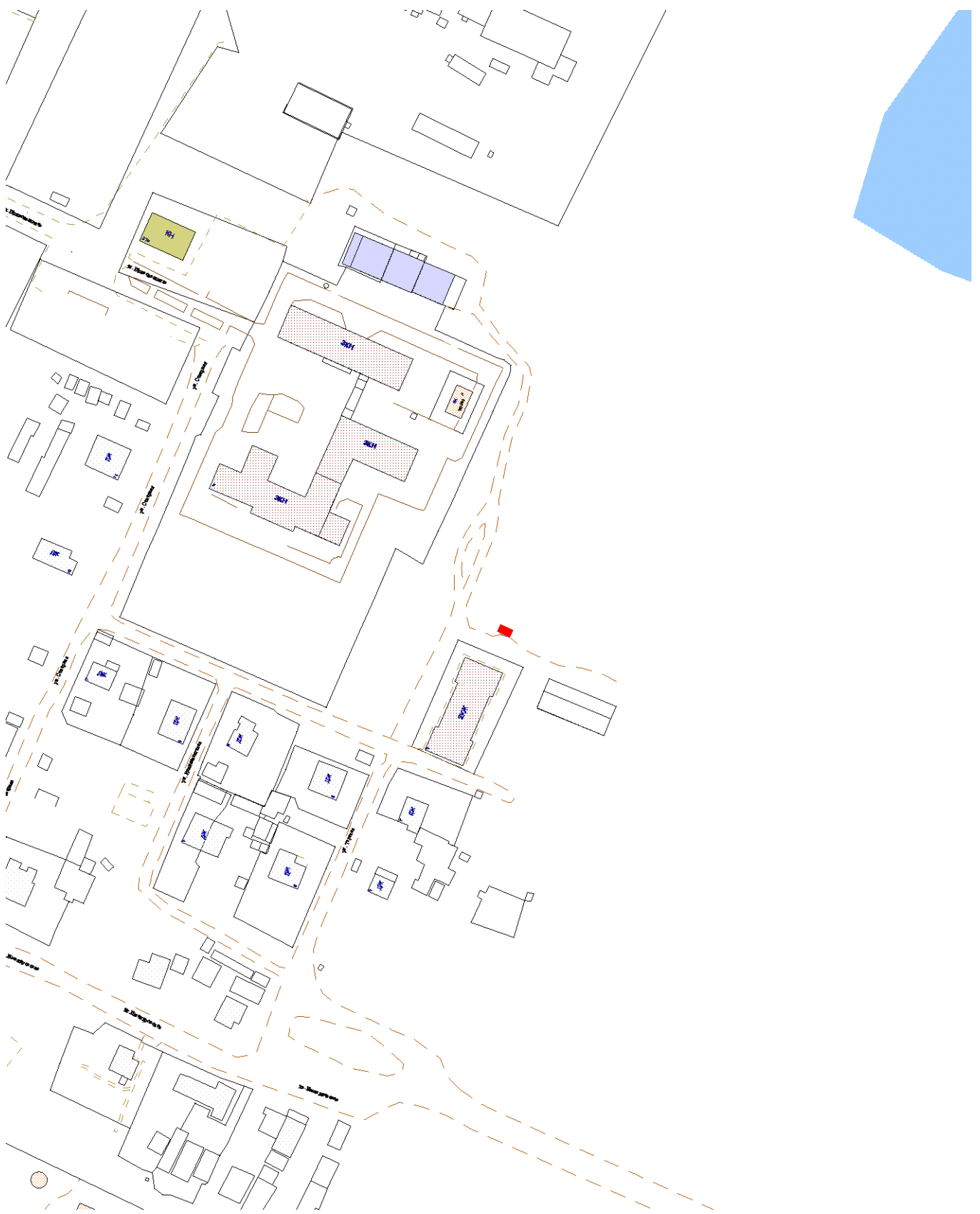
Масштаб 1:2000

Схема размещения места (площадки) накопления ТКО
по адресу: Строительный пр., район дома 3 (N67°56'35,87"; E32°54'07,72")
на земельном участке с кадастровым номером 51:10:0020101:12



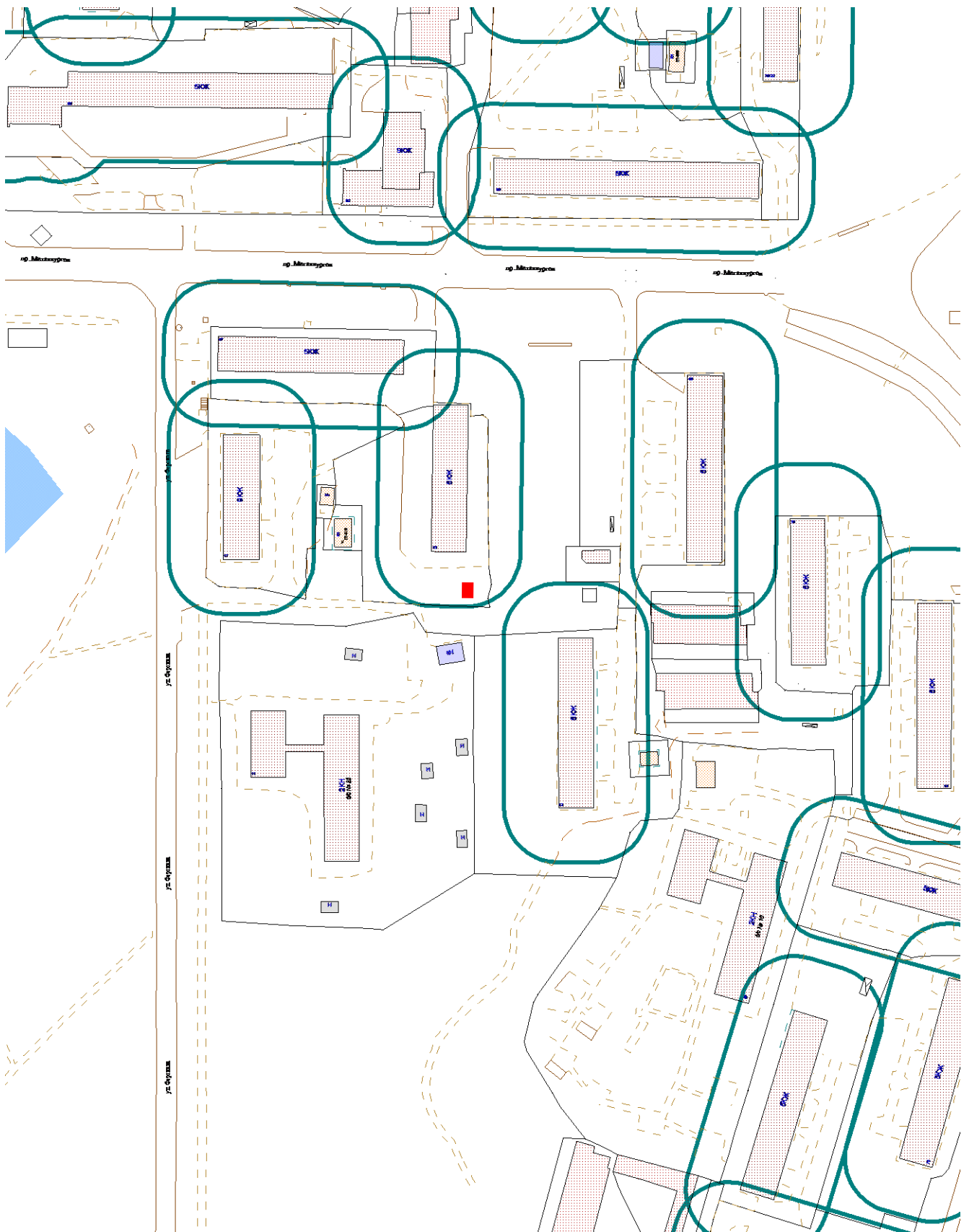
Масштаб 1:2000

Схема размещения места (площадки) накопления ТКО
по адресу: ул. Терская, район дома 9 (N67°56'58,34"; E32°53'06,72")
на землях, государственная собственности на которые не разграничена.



Масштаб 1:2000

Схема размещения места (площадки) накопления ТКО
по адресу: ул. Ферсмана, район дома 15 (N67°56'15,79"; E32°57'39,08")
на земельном участке с кадастровым номером 51:10:0020803:26



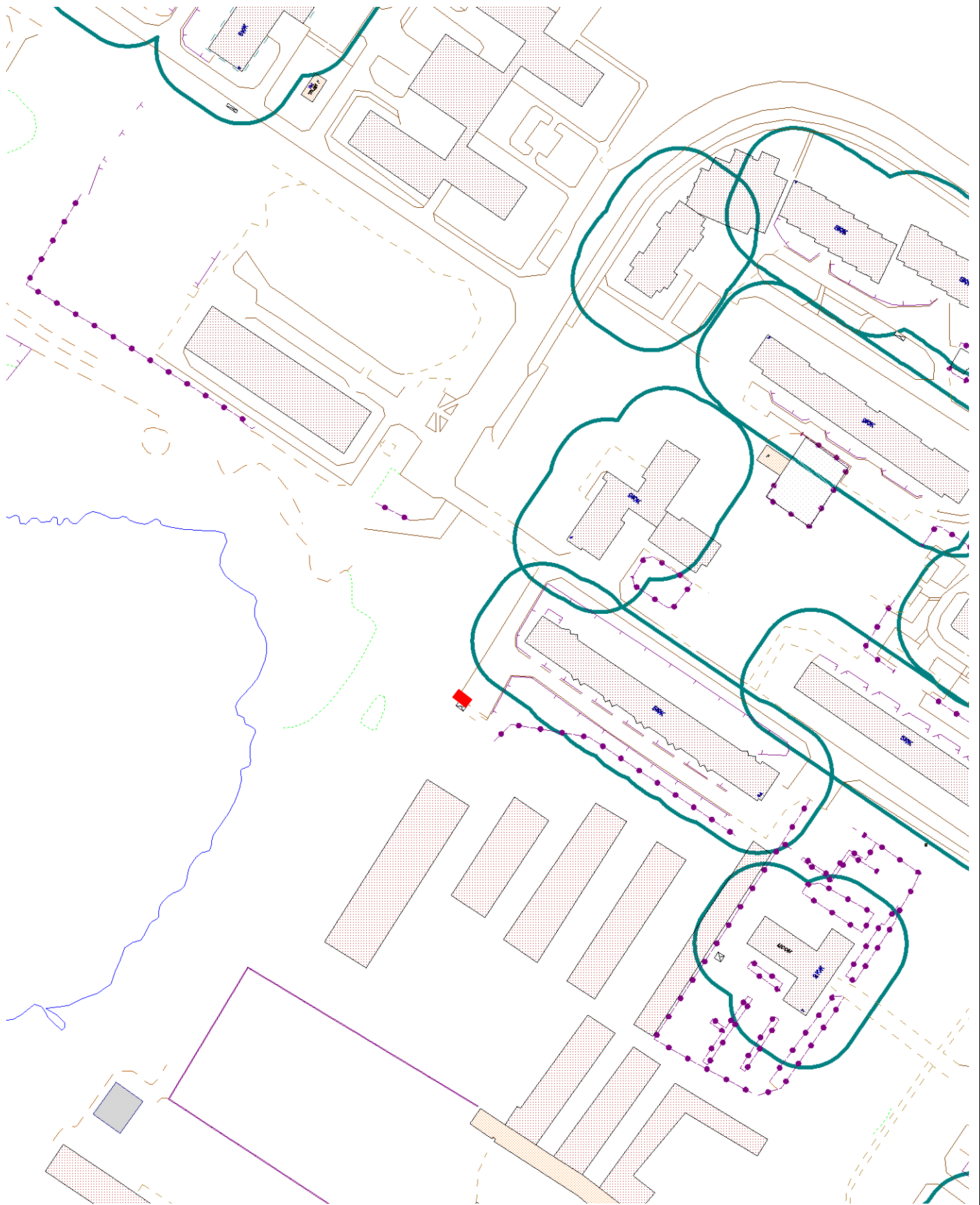
Масштаб 1:2000

Схема размещения места (площадки) накопления ТКО
по адресу: ул. Царевского, район дома 3а (N67°56'41,61"; E32°54'02,20")
на землях, государственная собственность на которые не разграничена.



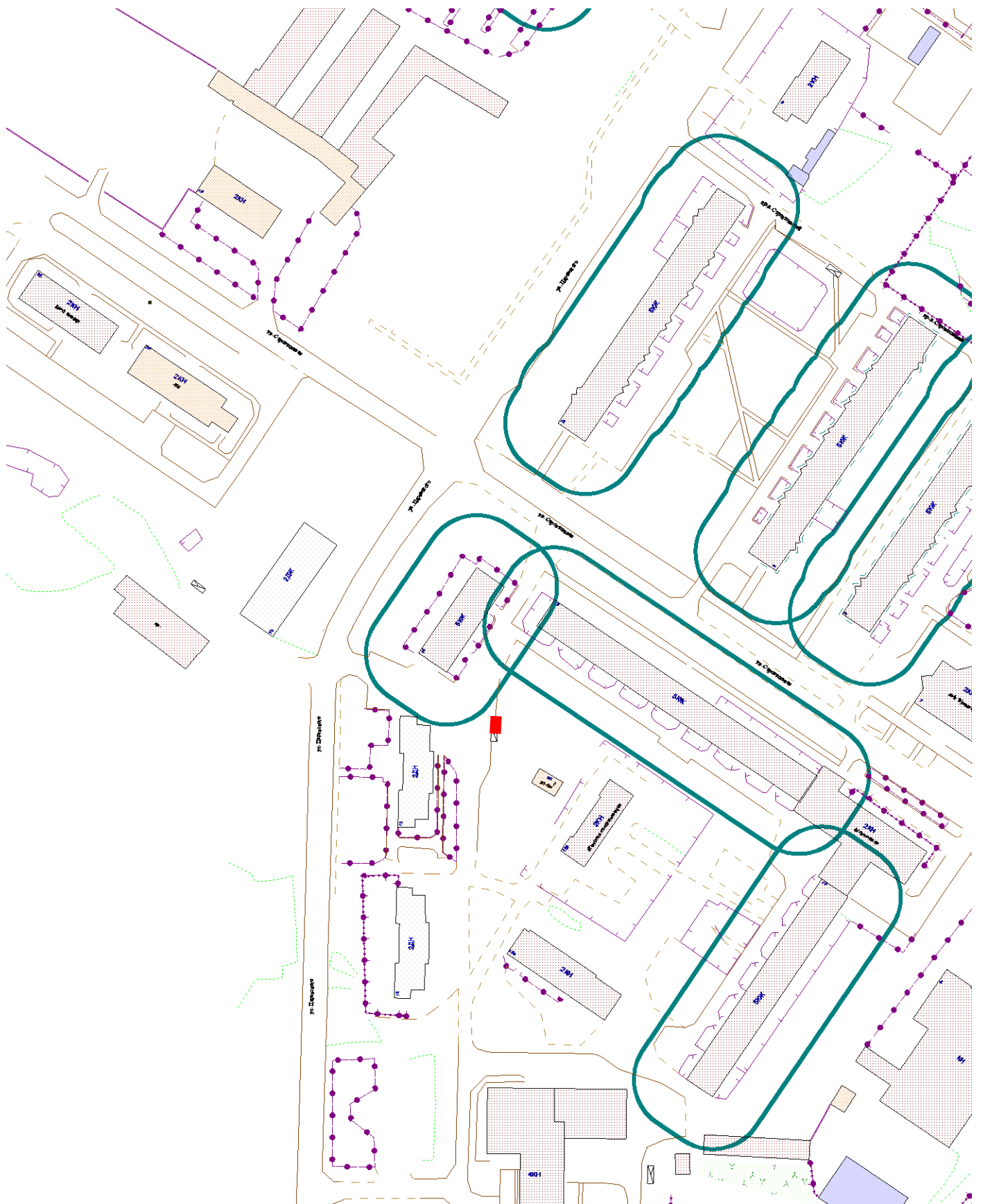
Масштаб 1:2000

Схема размещения места (площадки) накопления ТКО
по адресу: ул. Царевского, район дома 5а (N67°56'43,30"; E32°53'46,93")
на землях, государственная собственности на которые не разграничена.



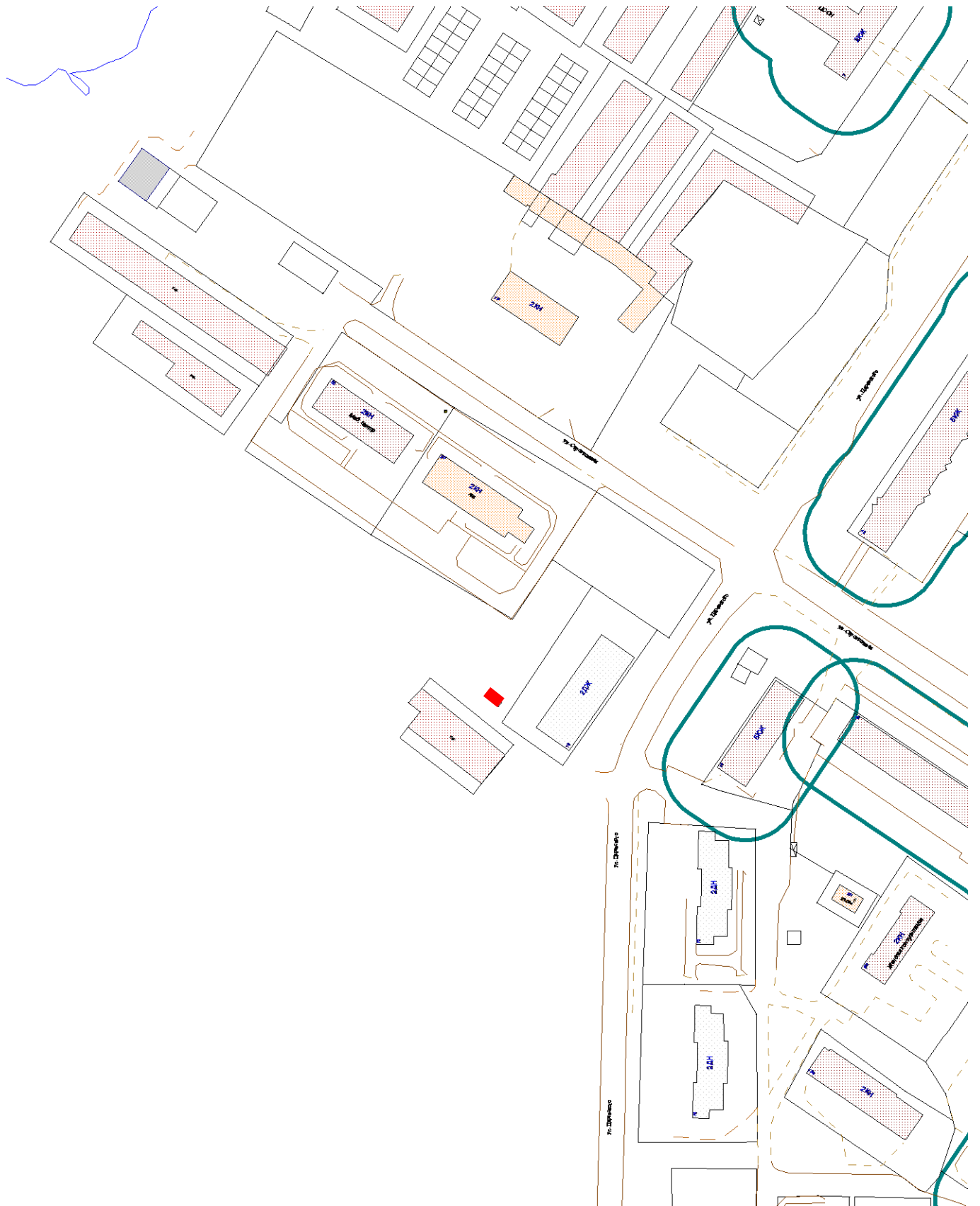
Масштаб 1:2000

Схема размещения места (площадки) накопления ТКО
по адресу: ул. Царевского, район дома 14 (N67°56'30,20"; E32°53'56,58")
на землях, государственная собственность на которые не разграничена.



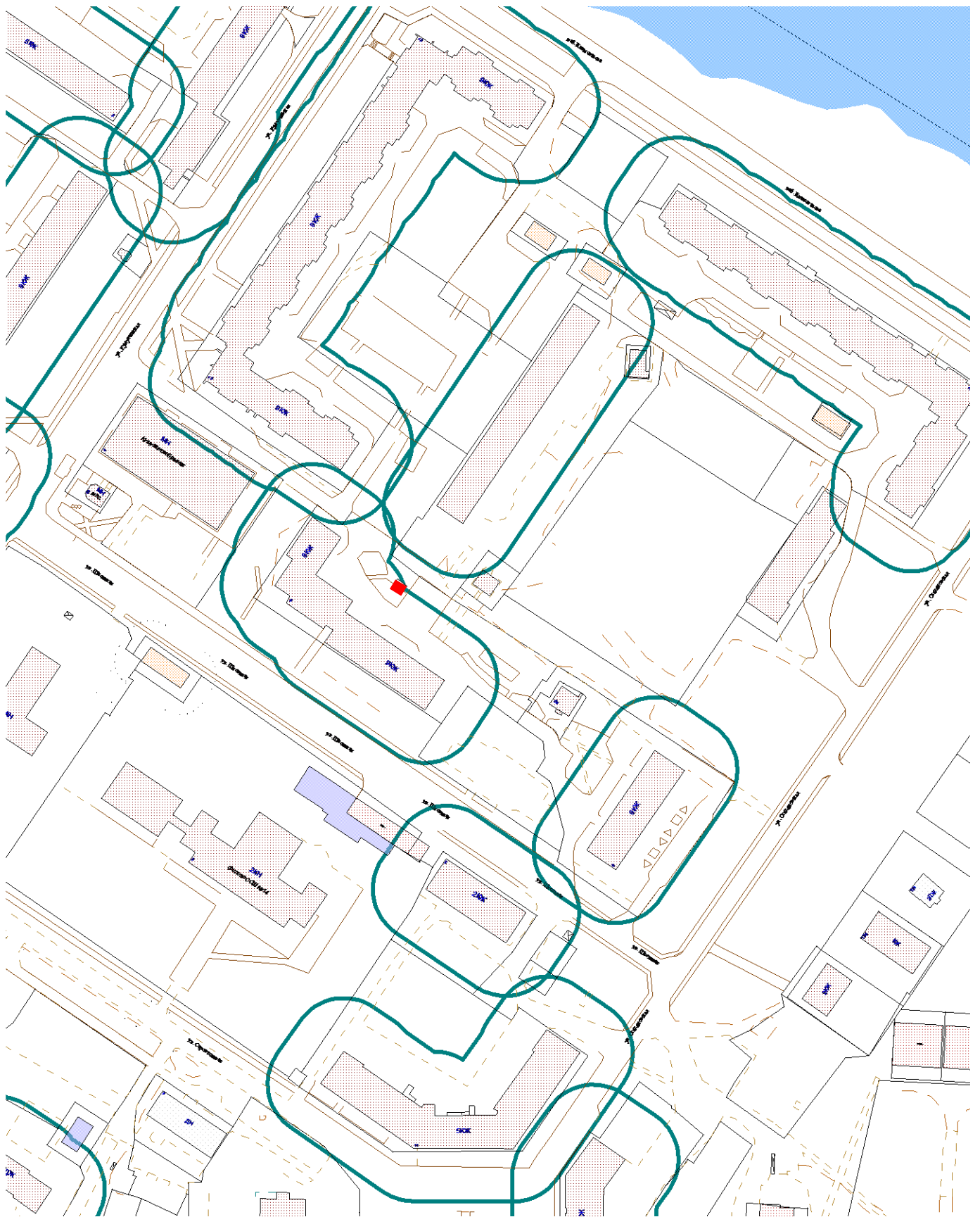
Масштаб 1:2000

Схема размещения места (площадки) накопления ТКО
по адресу: ул. Царевского, район дома 15 (N67°56'31,95"; E32°53'46,97")
на землях, государственная собственность на которые не разграничена.



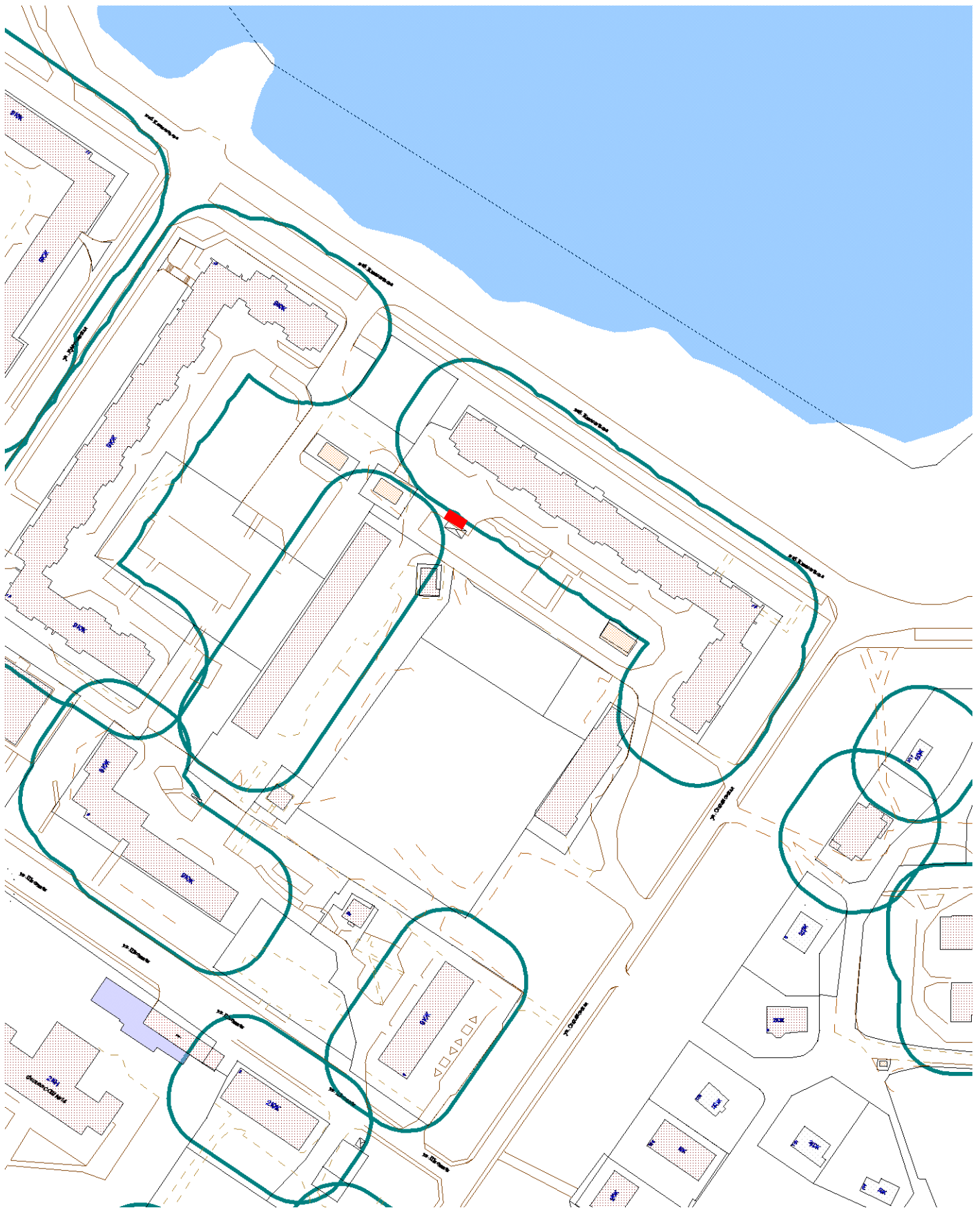
Масштаб 1:2000

Схема размещения места (площадки) накопления ТКО
по адресу: ул. Школьная, район дома 5 (N67°56'30,92"; E32°54'34,47")
на земельном участке с кадастровым номером 51:10:0020102:8



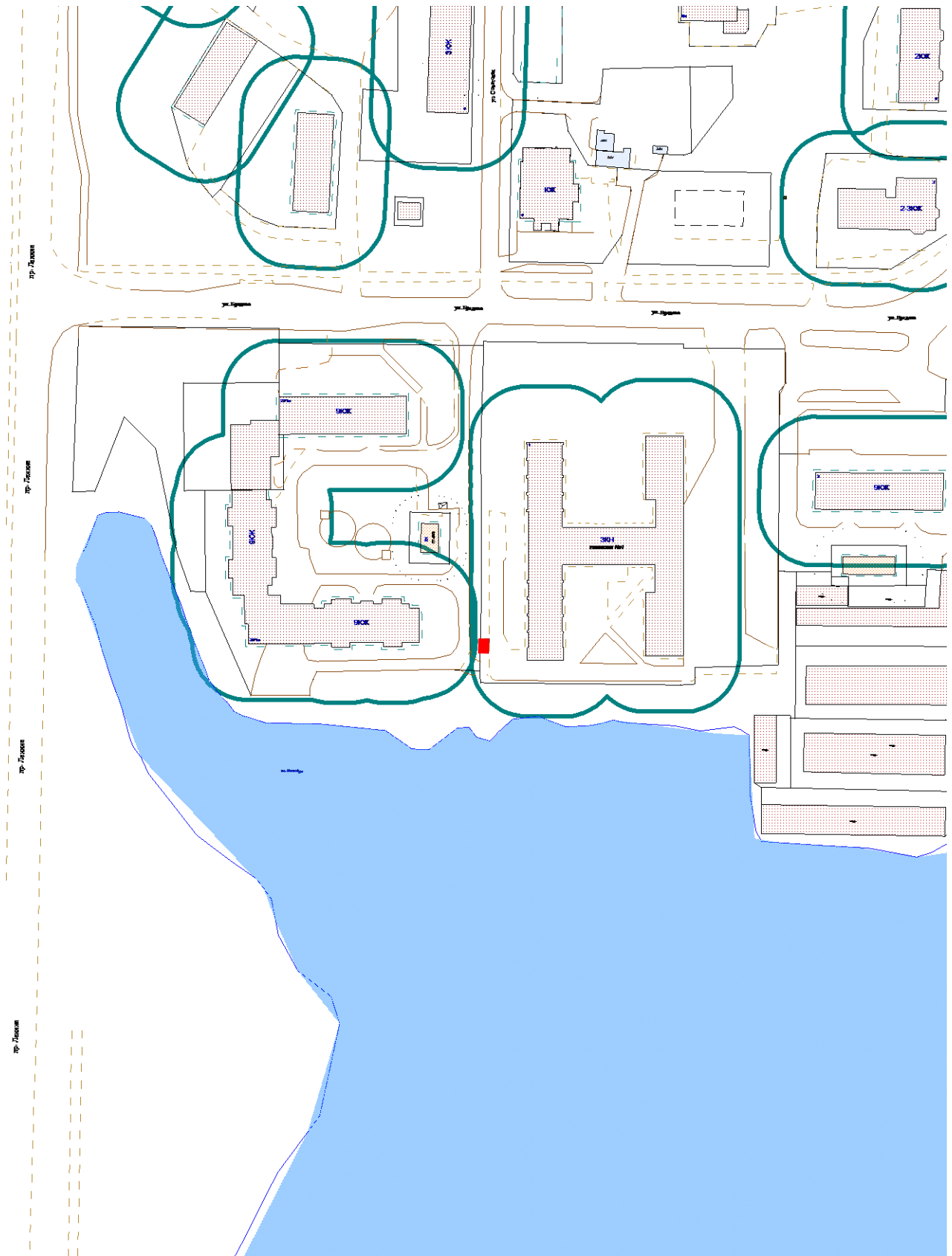
Масштаб 1:2000

Схема размещения места (площадки) накопления ТКО
по адресу: Школьный пр., район дома 2 (N67°56'34,28"; E32°54'42,86")
на земельном участке с кадастровым номером 51:10:0020102:5



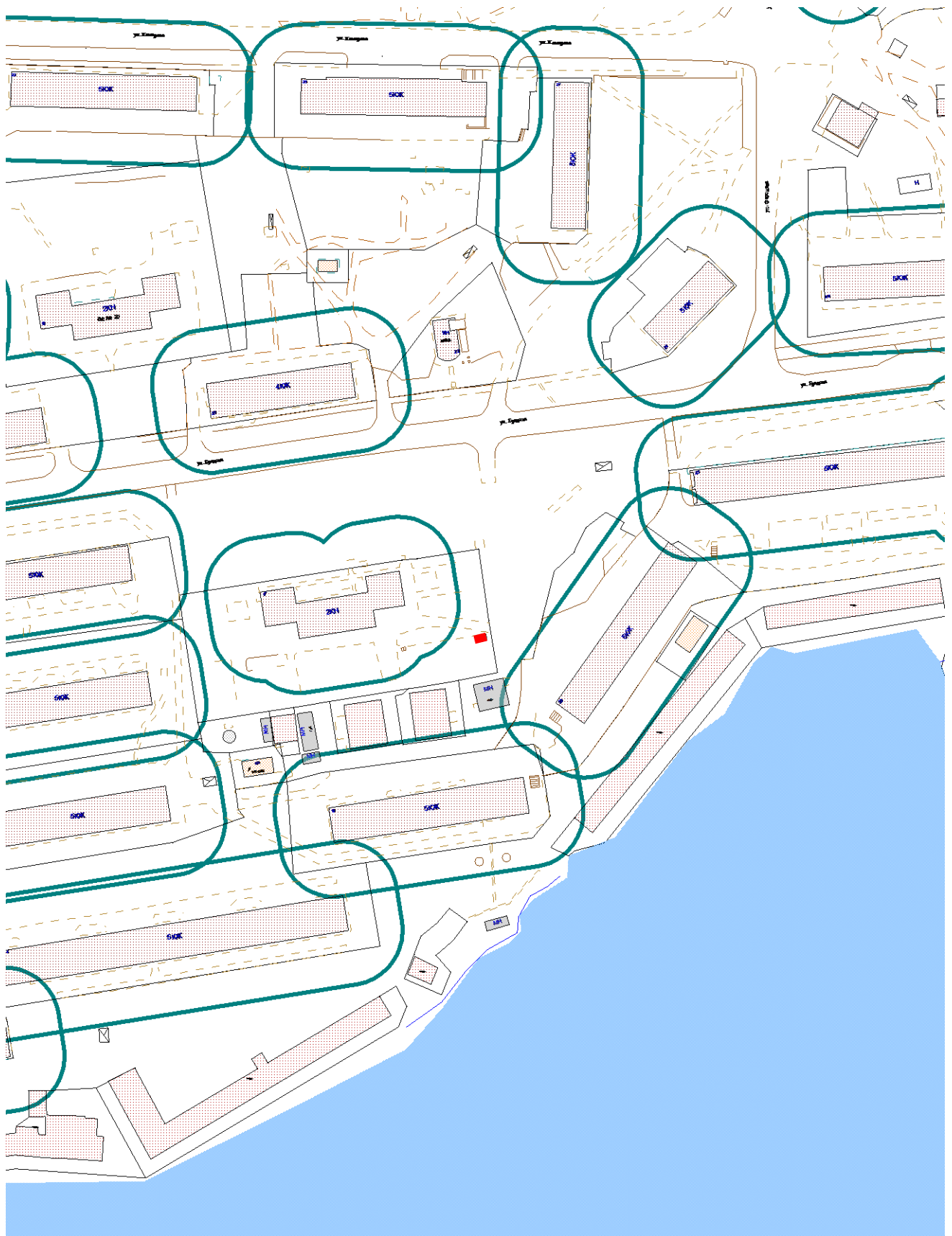
Масштаб 1:2000

Схема размещения места (площадки) накопления ТКО
по адресу: ул. Бредова, район дома 1 (N67°55'47,74" E32°56'21,61")
на земельном участке с кадастровым номером 51:10:0020807:27



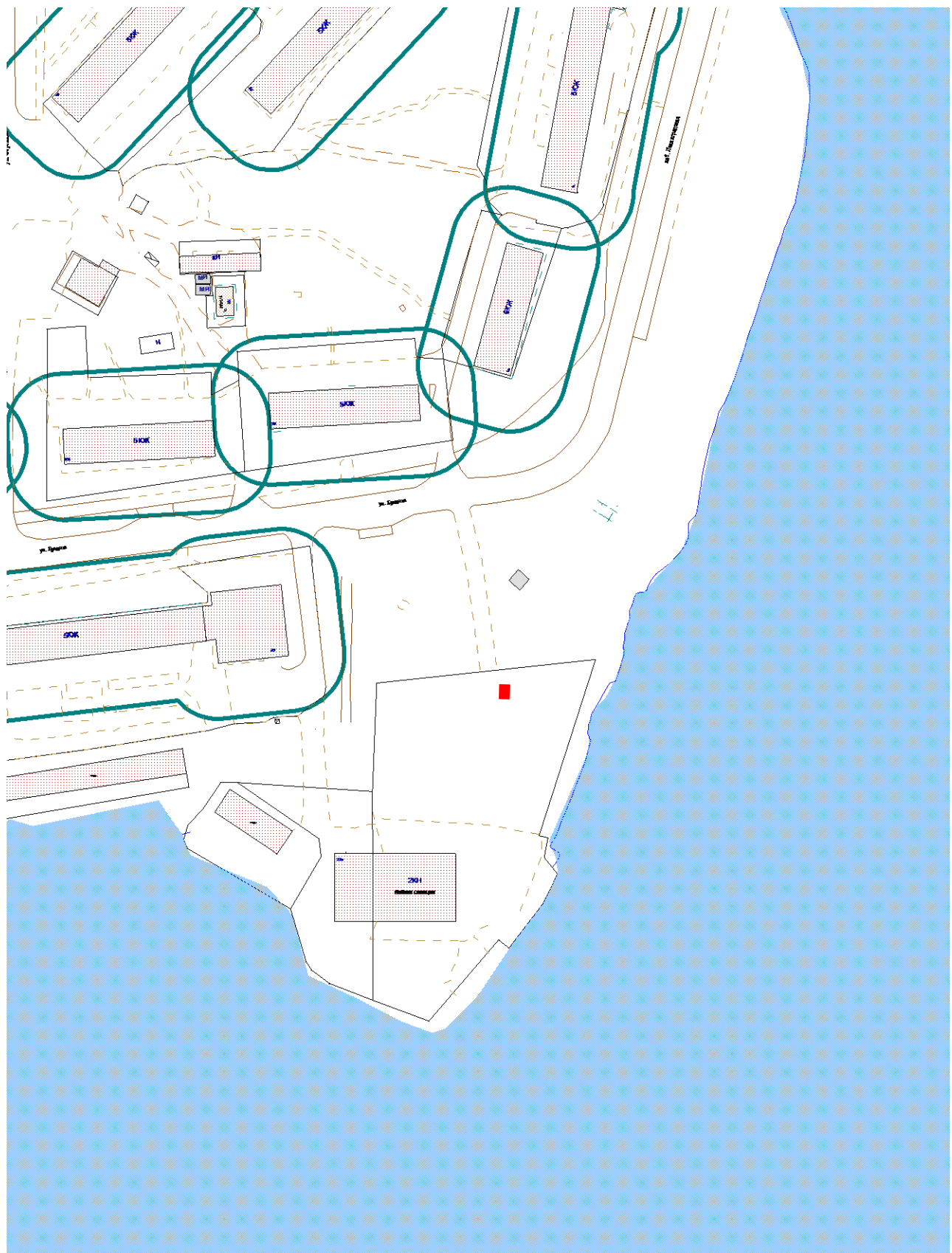
Масштаб 1:2000

Схема размещения места (площадки) накопления ТКО
по адресу: ул. Бредова, район дома 17 (N67°55'52,51" E32°57'20,36")
на земельном участке с кадастровым номером 51:10:0020807:19



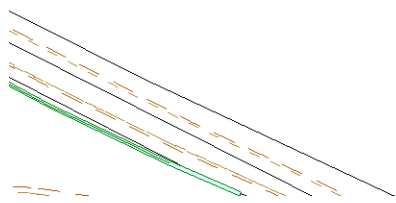
Масштаб 1:2000

Схема размещения места (площадки) накопления ТКО
по адресу: ул. Бредова, район дома 23а (N67°55'53,85" E32°57'45,29")
на земельном участке с кадастровым номером 51:10:0020807:35



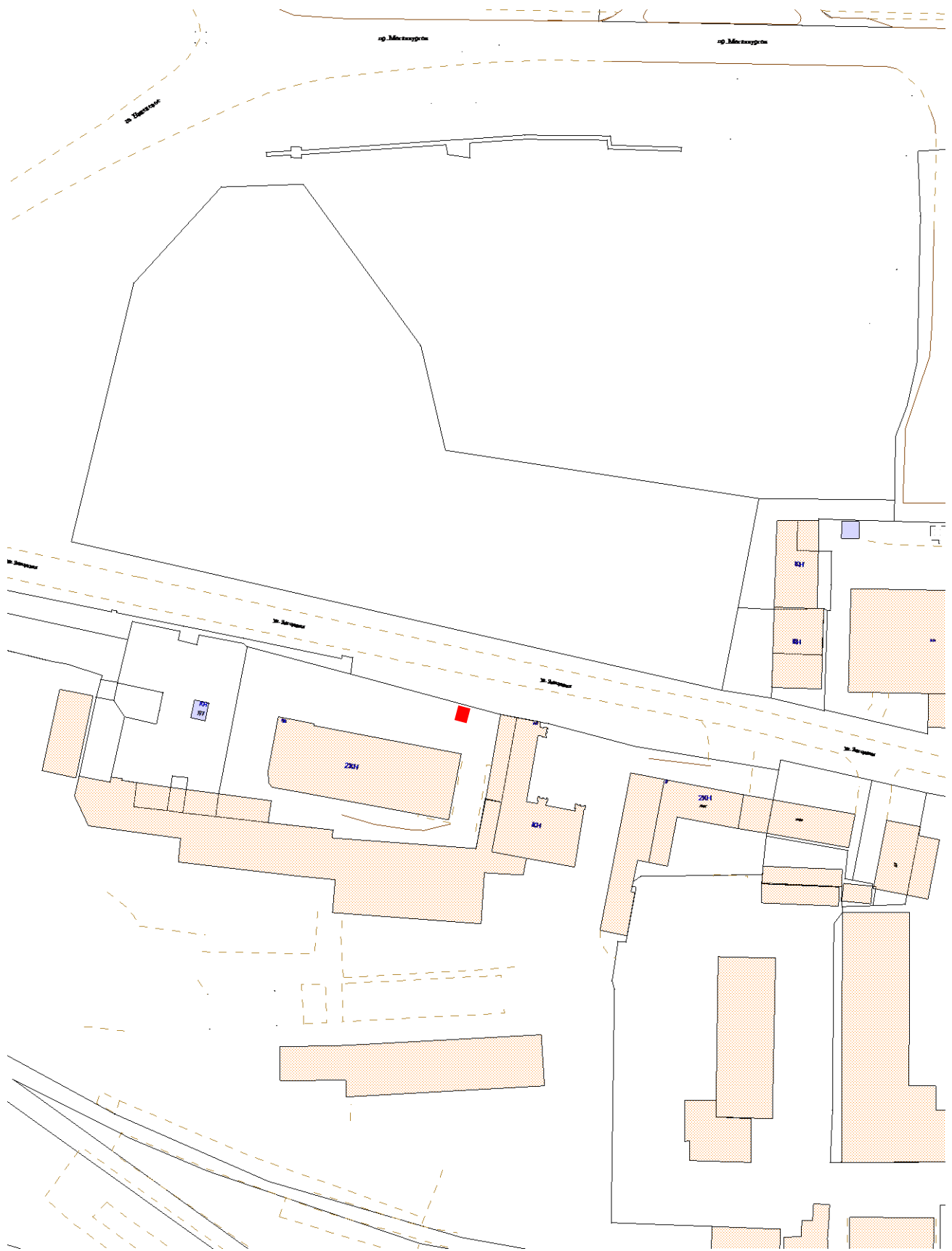
Масштаб 1:2000

Схема размещения места (площадки) накопления ТКО
по адресу: ул. Геологов, район дома 24 (N67°55'10,36" E32°57'06,00")
на земельном участке с кадастровым номером 51:10:0021104:7



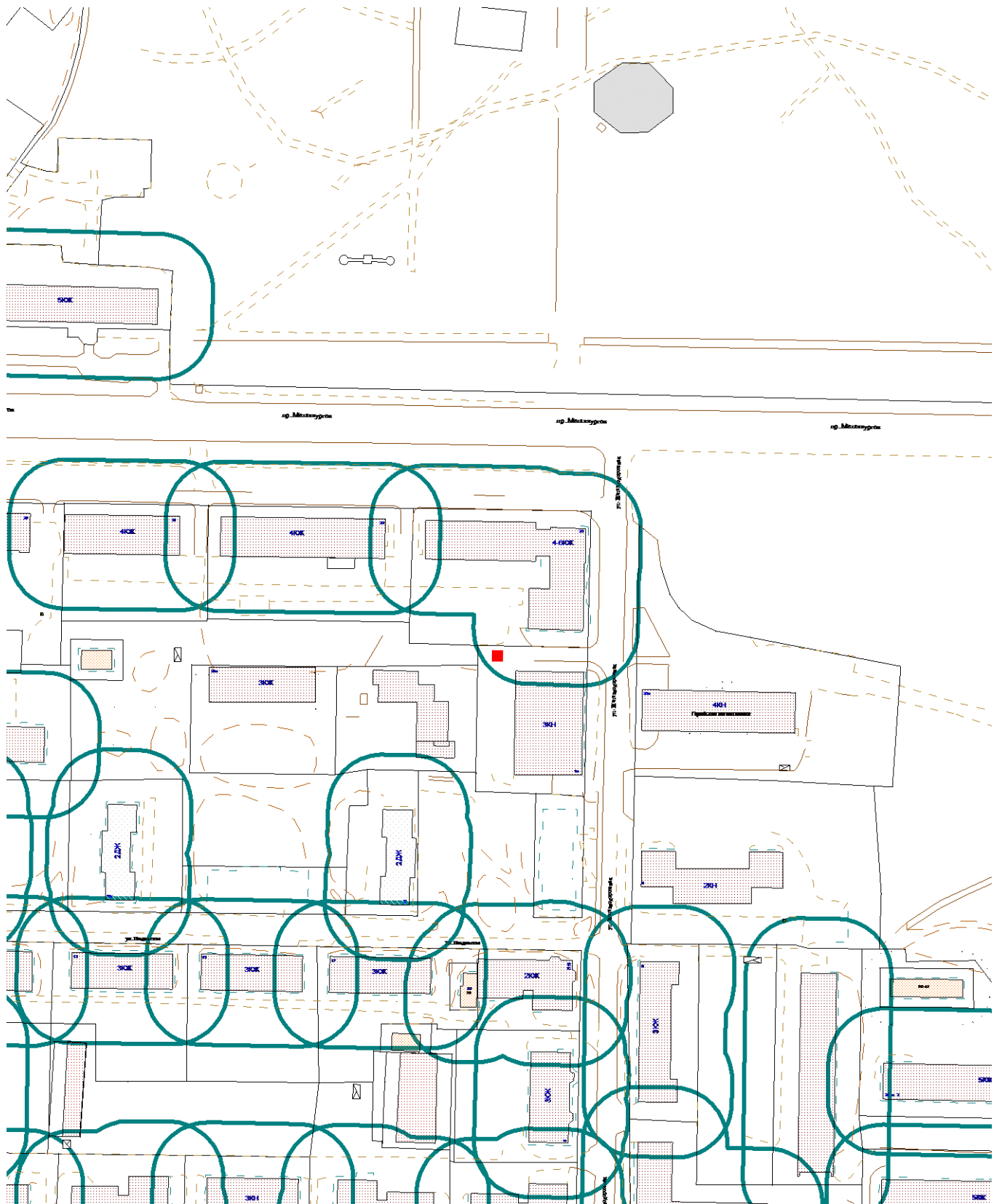
Масштаб 1:2000

Схема размещения места (площадки) накопления ТКО
по адресу: ул. Заводская, район дома 10а (N67°56'13,14" E32°53'30,26")
на земельном участке с кадастровым номером 51:10:0020602:1



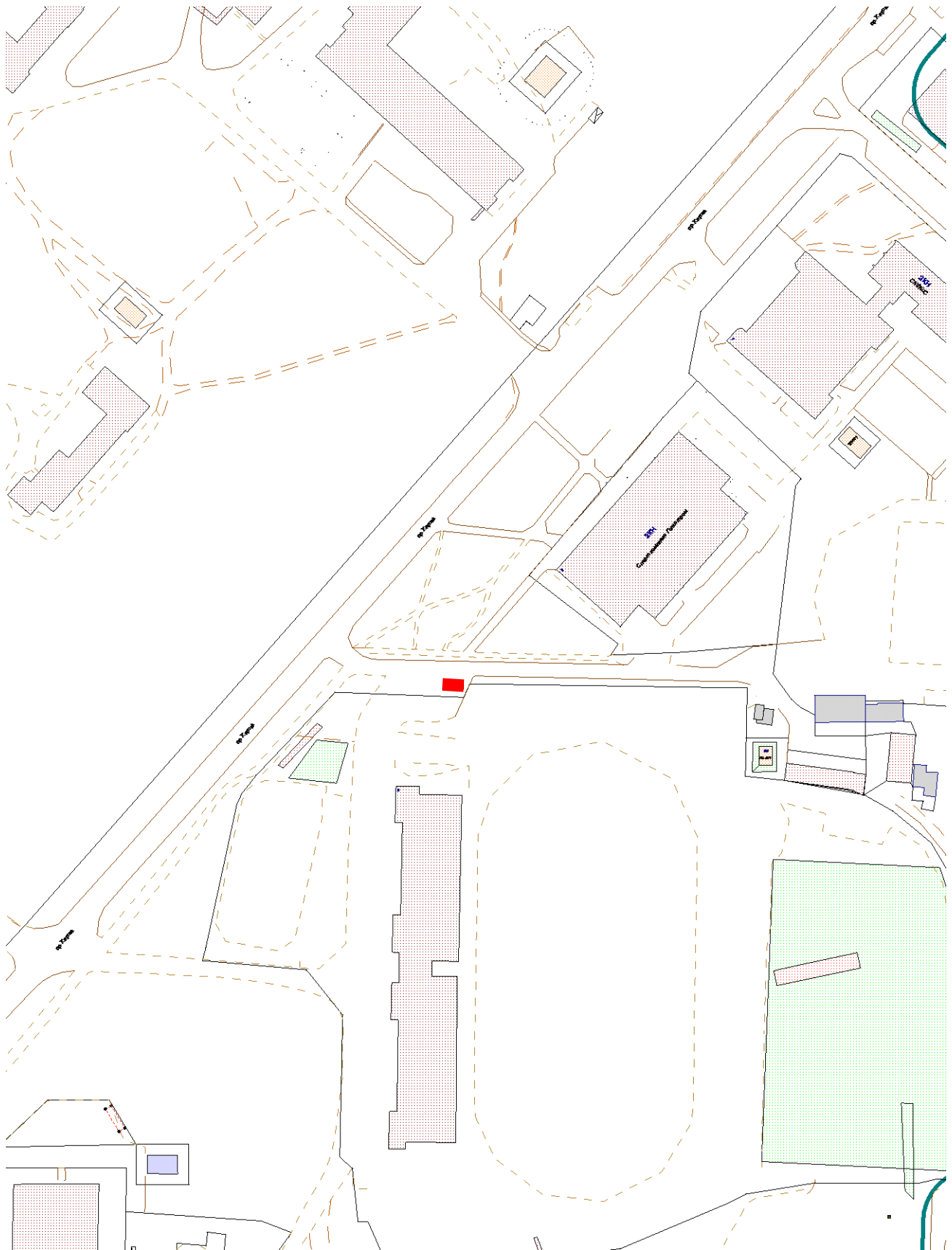
Масштаб 1:2000

Схема размещения места (площадки) накопления ТКО
по адресу: ул. Железнодорожная, район дома 1 (N67°56'17,40" E32°55'39,73")
на земельном участке с кадастровым номером 51:10:0020502:9



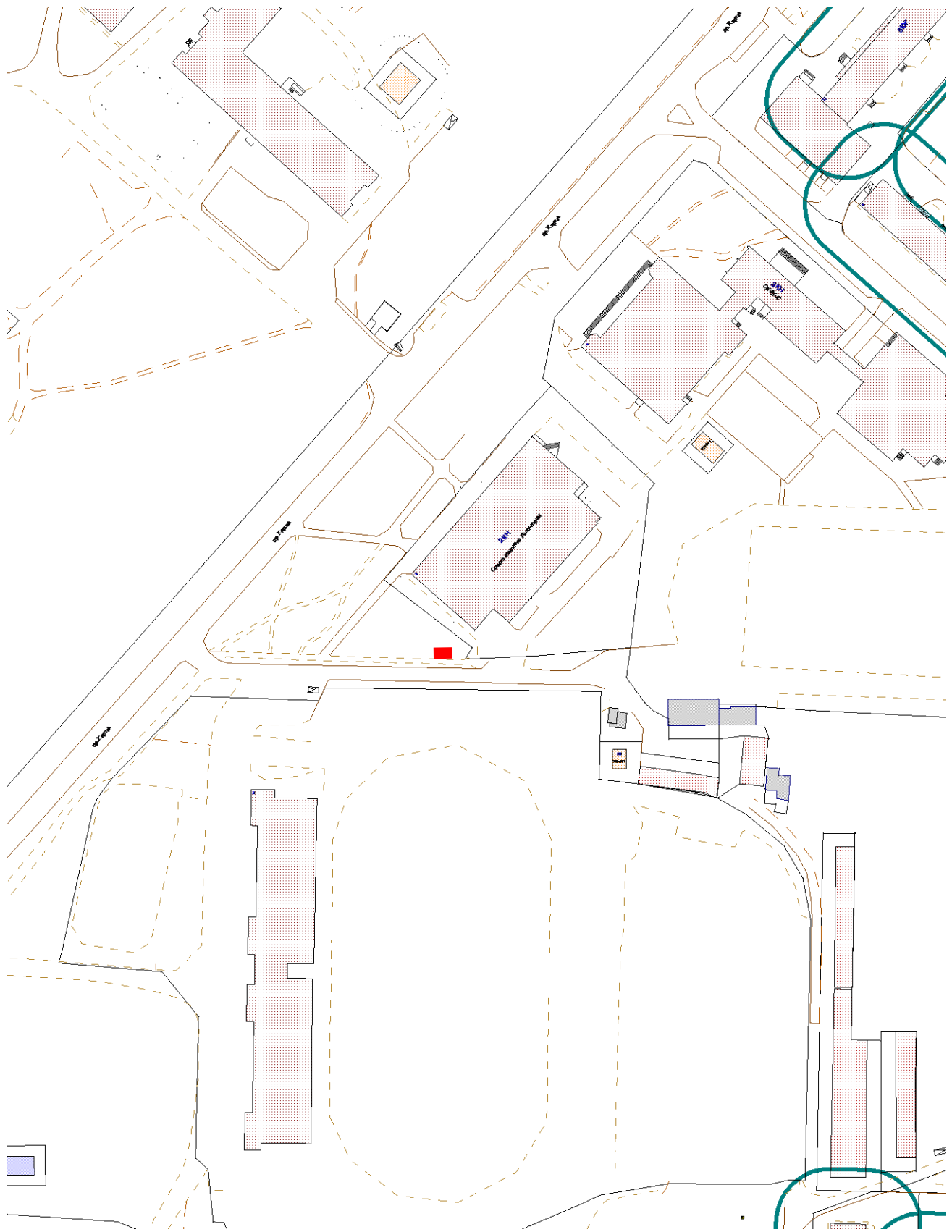
Масштаб 1:2000

Схема размещения места (площадки) накопления ТКО
по адресу: пр. Кирова, район дома 3 (N67°56'30,99" E32°56'31,22")
на земельном участке с кадастровым номером 51:10:0020405:5



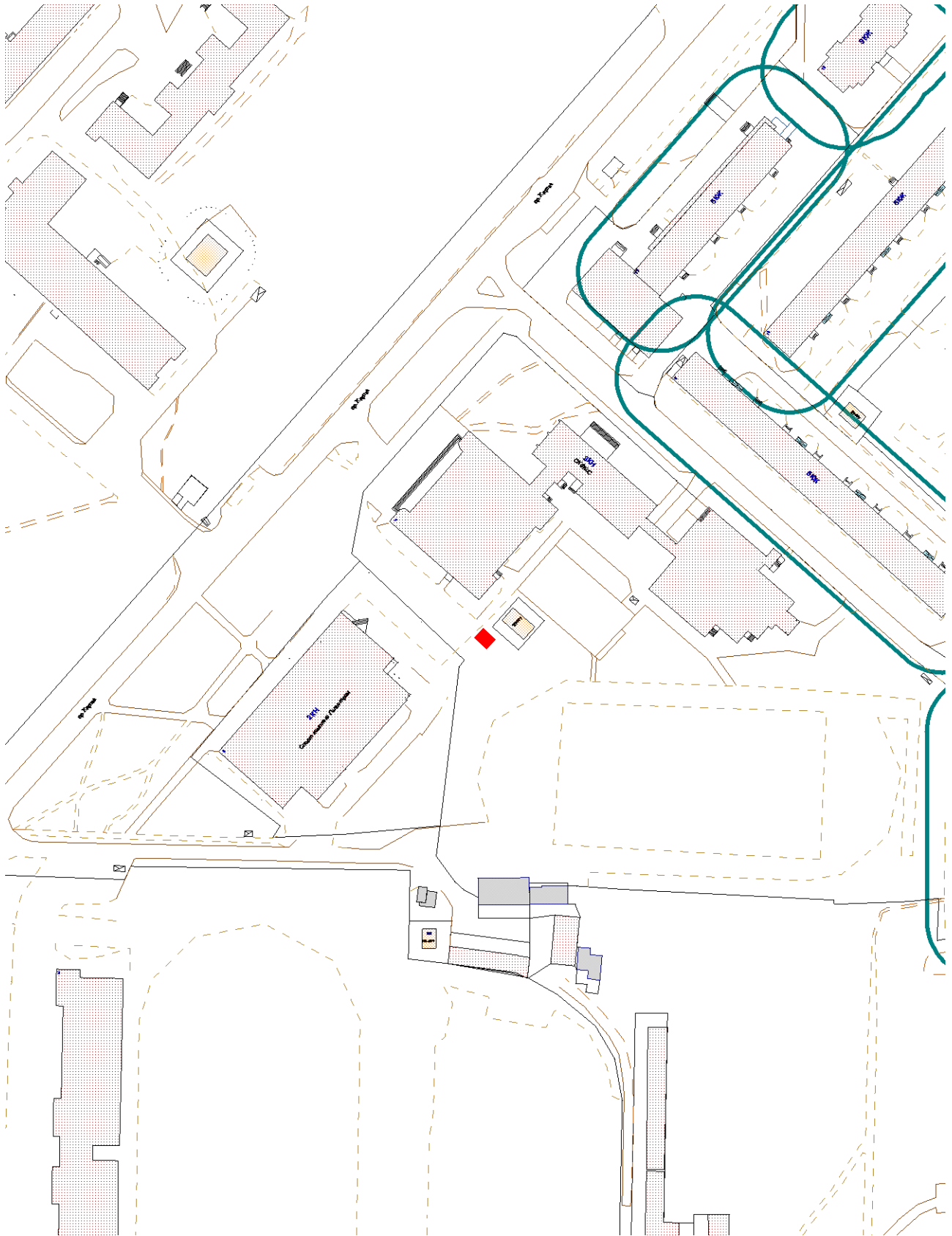
Масштаб 1:2000

Схема размещения места (площадки) накопления ТКО
по адресу: пр. Кирова, район дома 5 (N67°56'31,47" E32°56'35,95")
на землях, государственная собственность на которые не разграничена.



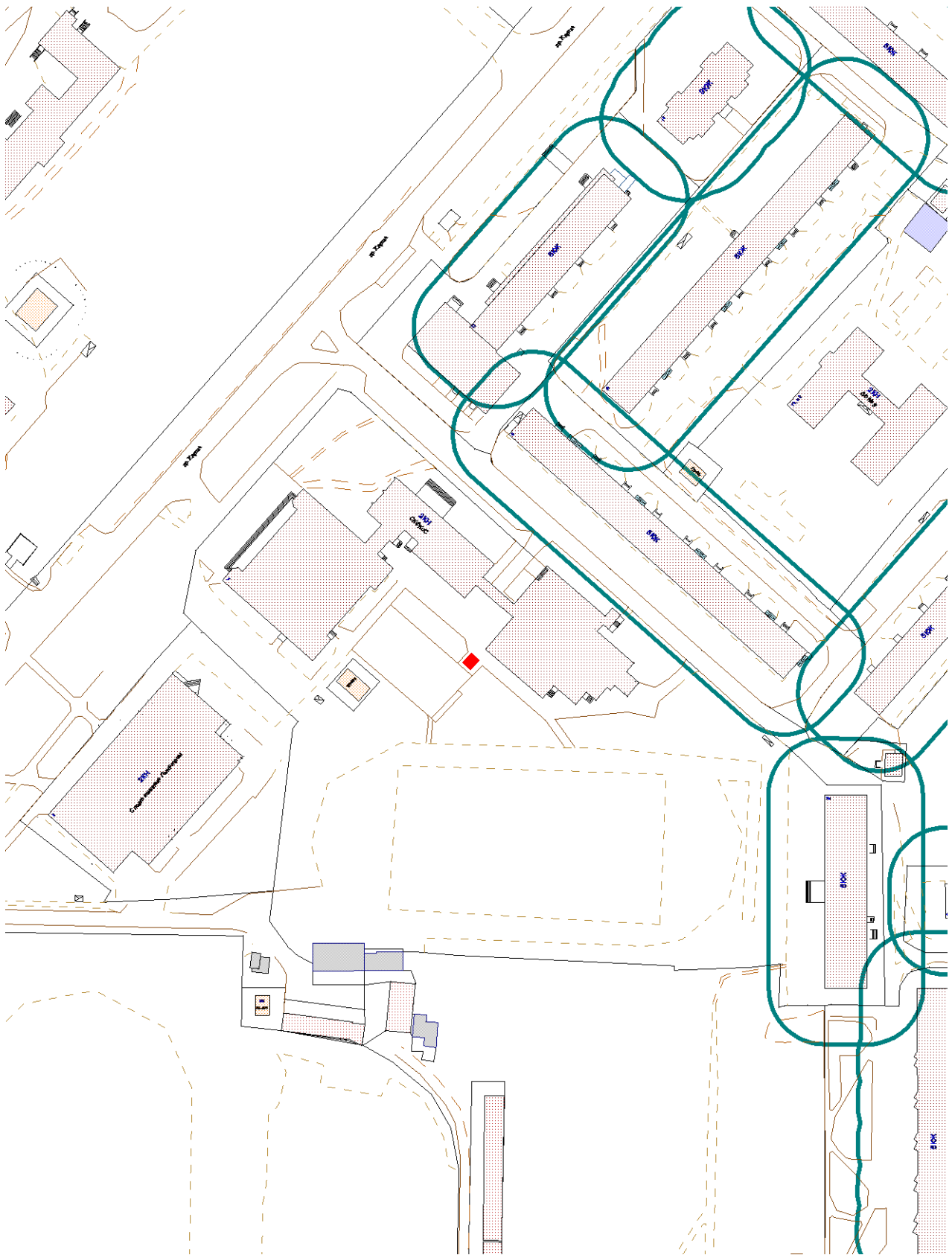
Масштаб 1:2000

Схема размещения места (площадки) накопления ТКО
по адресу: пр. Кирова, район дома 7 (N67°56'33,80" E32°56'42,93")
на земельном участке с кадастровым номером 51:10:0020405:3



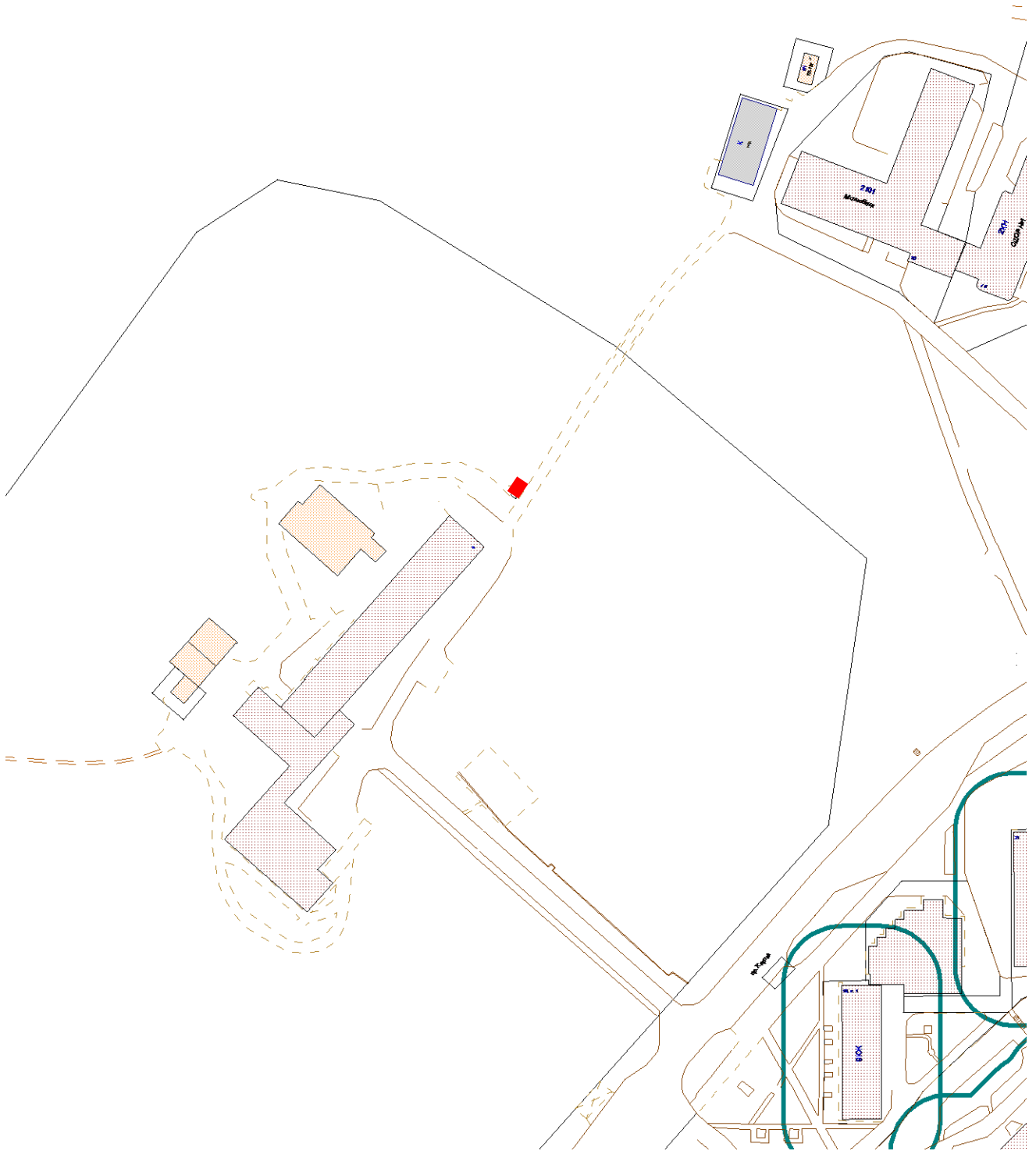
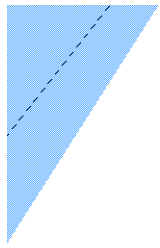
Масштаб 1:2000

Схема размещения места (площадки) накопления ТКО
по адресу: пр. Кирова, район дома 7 (N67°56'34,55" E32°56'47,21")
на земельном участке с кадастровым номером 51:10:0020405:3



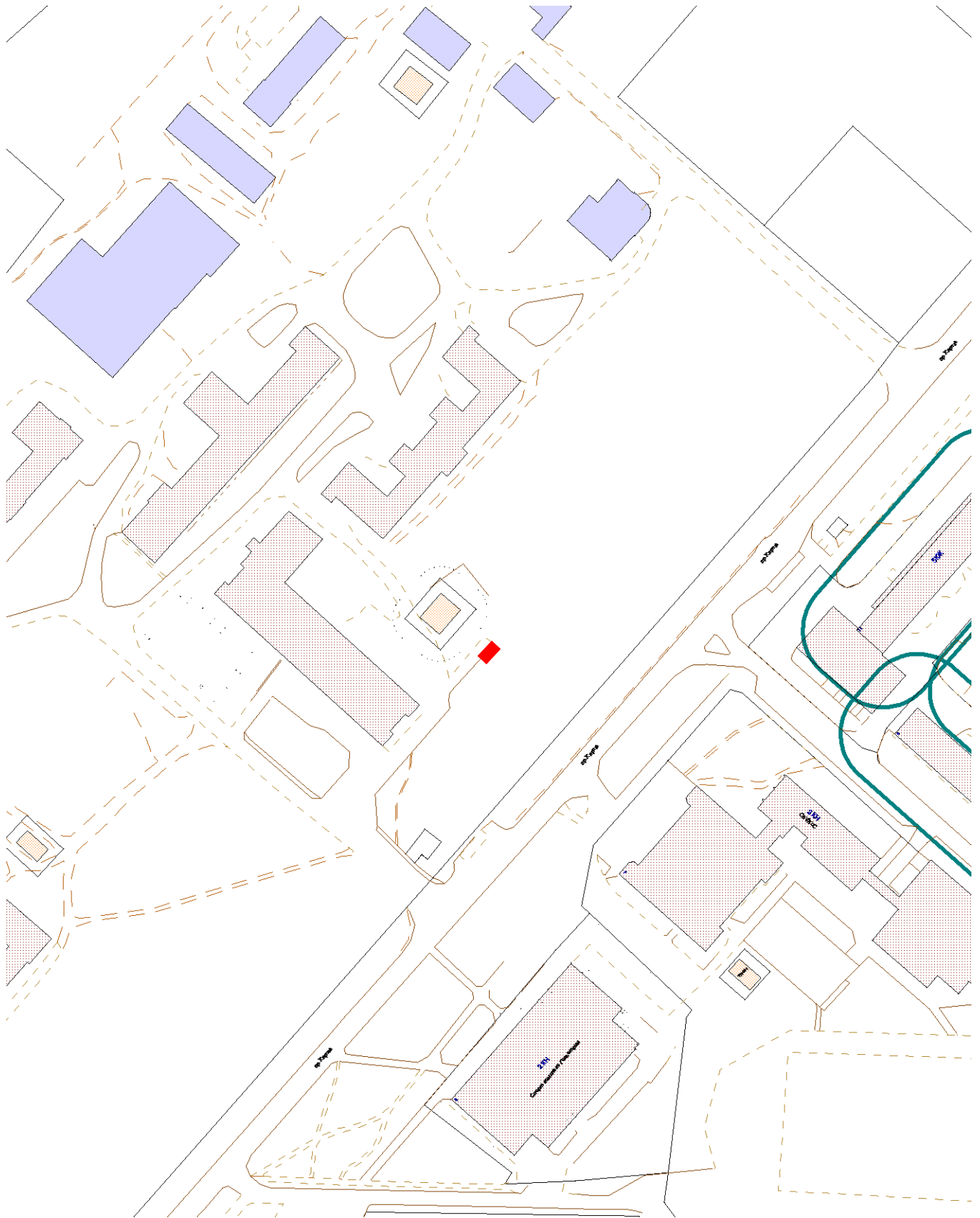
Масштаб 1:2000

Схема размещения места (площадки) накопления ТКО
по адресу: пр. Кирова, район дома 8 (N67°56'54,78"; E32°57'02,21")
на земельном участке с кадастровым номером 51:10:0020301:3



Масштаб 1:2000

Схема размещения места (площадки) накопления ТКО
по адресу: пр. Кирова, район дома 6 (хирургический корпус)
(N67°56'38,03"; E32°56'35,76")
на земельном участке с кадастровым номером 51:10:0020301:2



Масштаб 1:2000

Схема размещения места (площадки) накопления ТКО
по адресу: пр. Кирова, район дома 6 (N67°56'42,90" E32°56'32,51")
на земельном участке с кадастровым номером 51:10:0020301:2



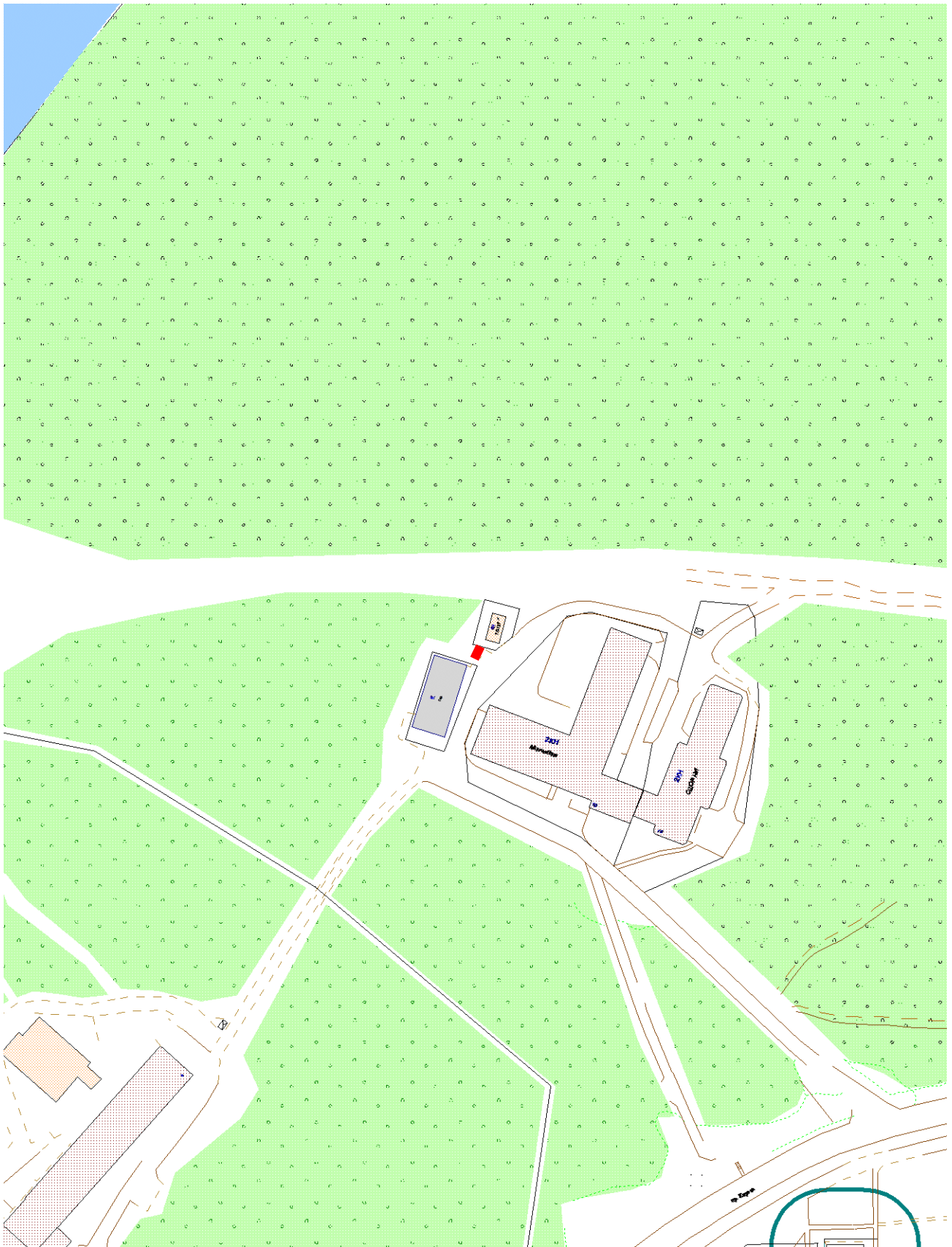
Масштаб 1:2000

Схема размещения места (площадки) накопления ТКО
по адресу: пр. Кирова, район дома 10 (МАУ СШОР № 1)
(N67°56'59,21" E32°57'16,71")
на земельном участке с кадастровым номером 51:10:0020301:9



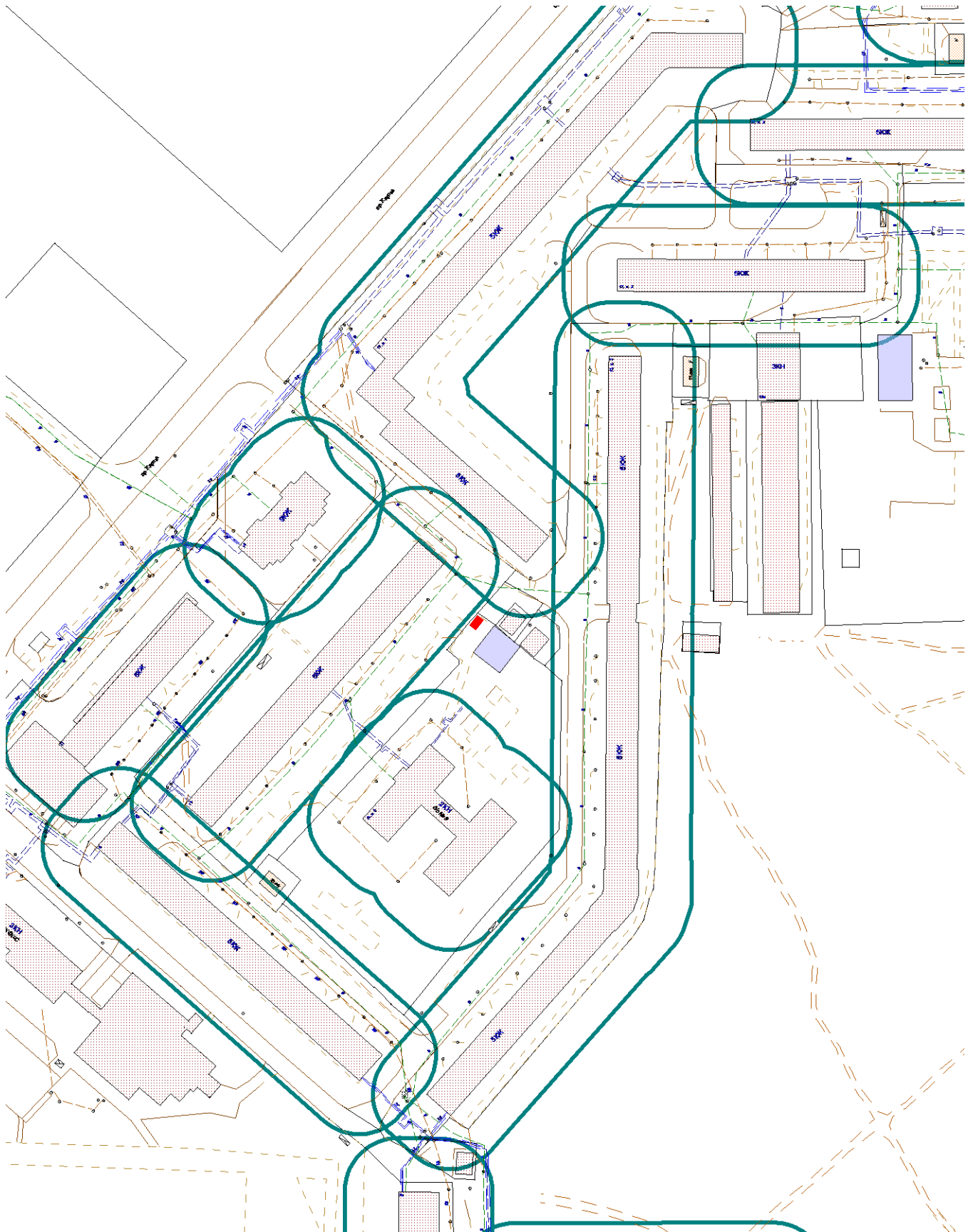
Масштаб 1:2000

Схема размещения места (площадки) накопления ТКО
по адресу: пр. Кирова, район дома 10 (N67°56'58,90" E32°57'09,97")
на землях, государственная собственность на которые не разграничена.



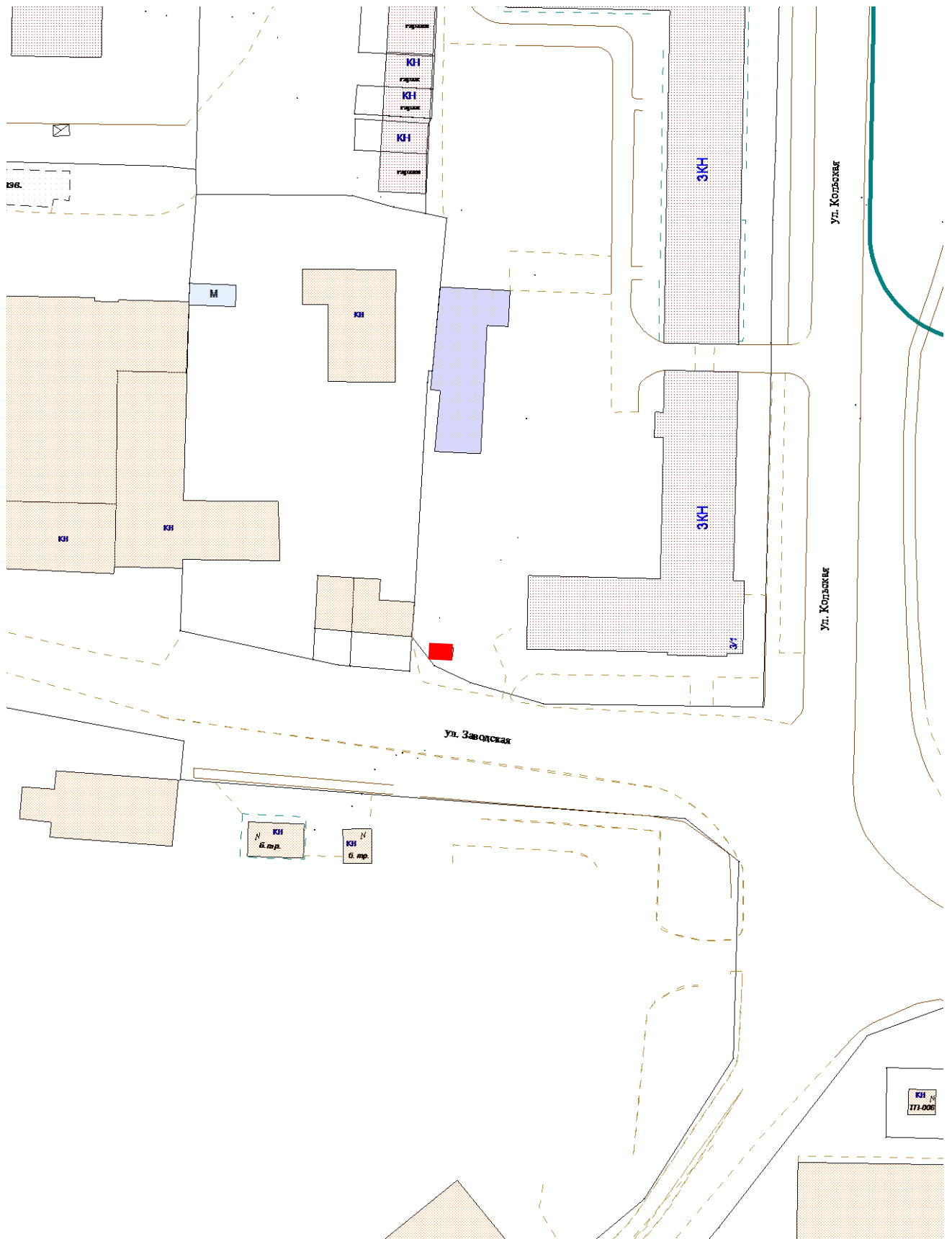
Масштаб 1:2000

Схема размещения места (площадки) накопления ТКО
по адресу: пр. Кирова, район дома 13 к. 2 (N67°56'39,50" E32°57'00,77")
на земельном участке с кадастровым номером 51:10:0020402:20



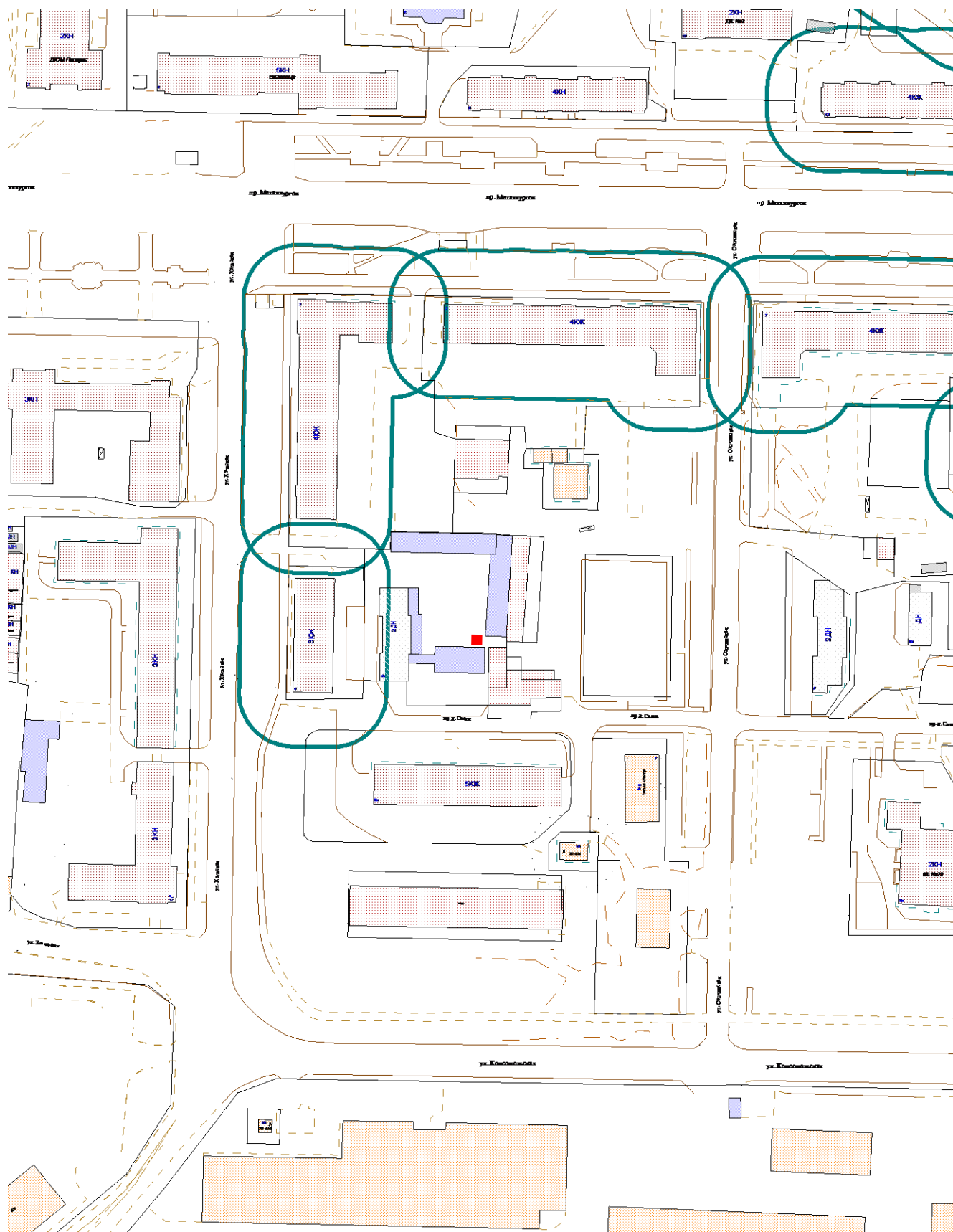
Масштаб 1:2000

Схема размещения места (площадки) накопления ТКО
по адресу: ул. Кольская, район дома 3/1 (N67°56'12,44" E32°53'52,72")
на земельном участке с кадастровым номером 51:10:0020506:7



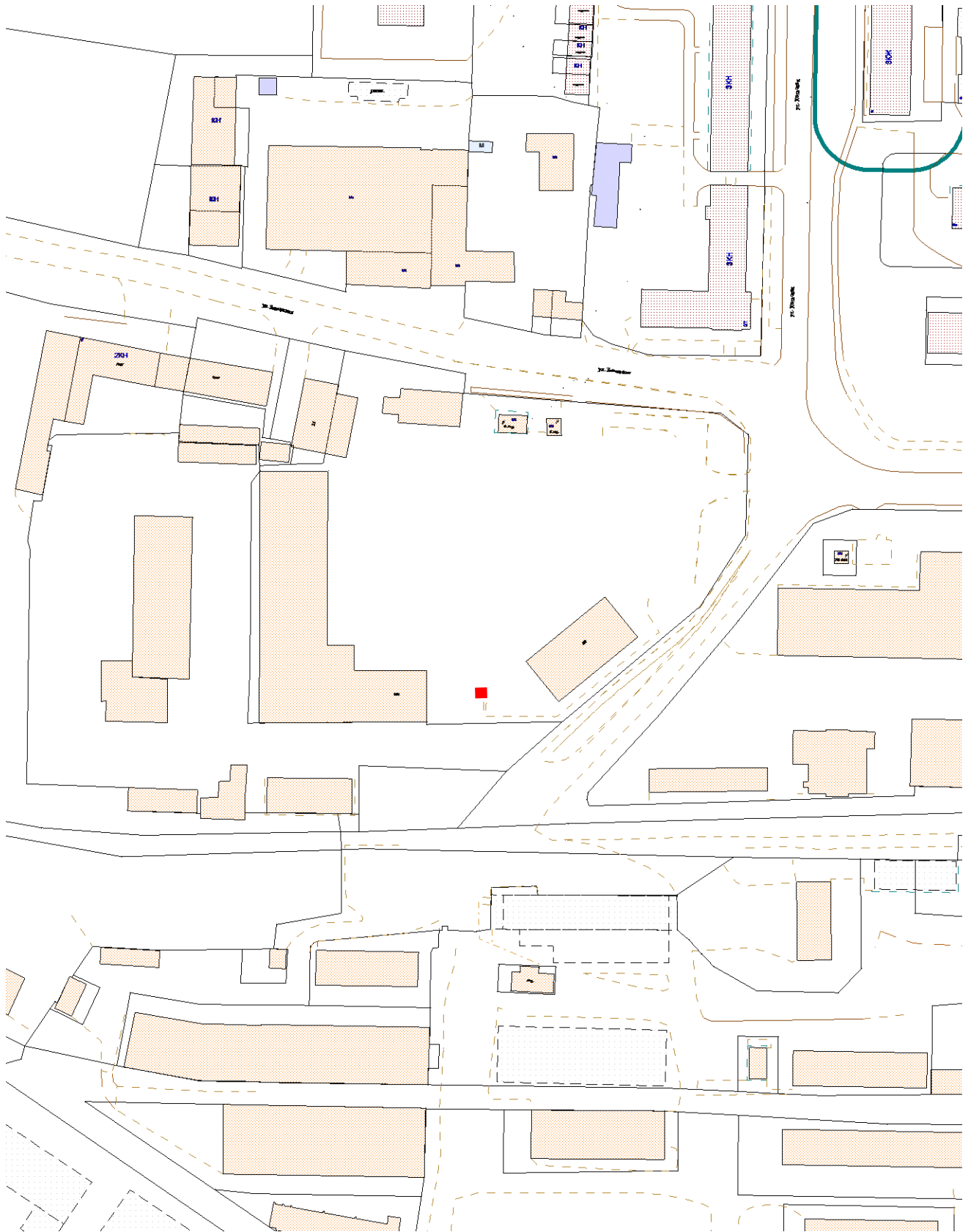
Масштаб 1:2000

Схема размещения места (площадки) накопления ТКО
 по адресу: ул. Кольская, район дома 4а (N67°56'15,55" E32°54'07,27")
 на земельном участке с кадастровым номером 51:10:0020505:7



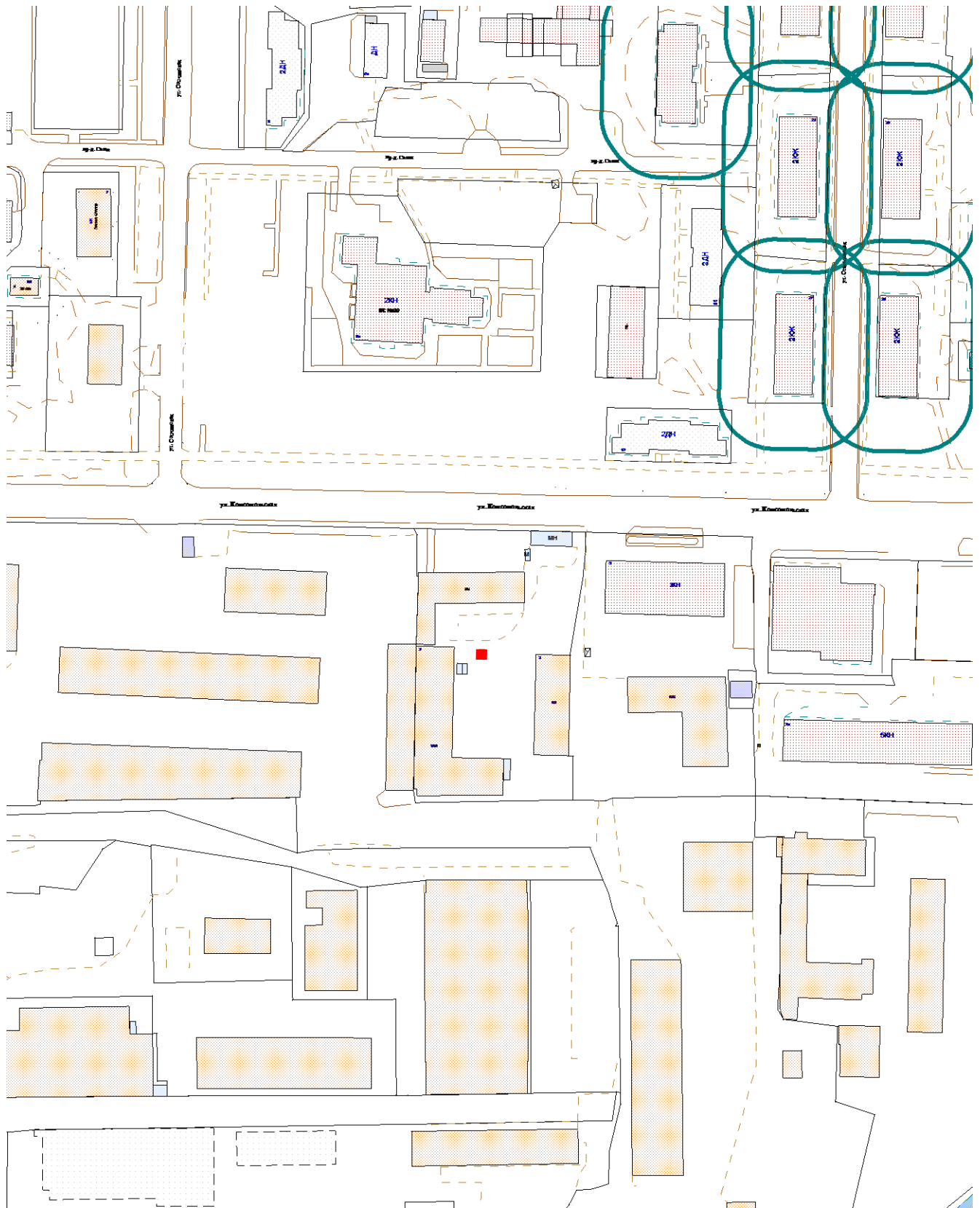
Масштаб 1:2000

Схема размещения места (площадки) накопления ТКО
по адресу: ул. Кольская, район дома 5/2 (N67°56'08,11" E32°53'49,52")
на земельном участке с кадастровым номером 51:10:0020602:7



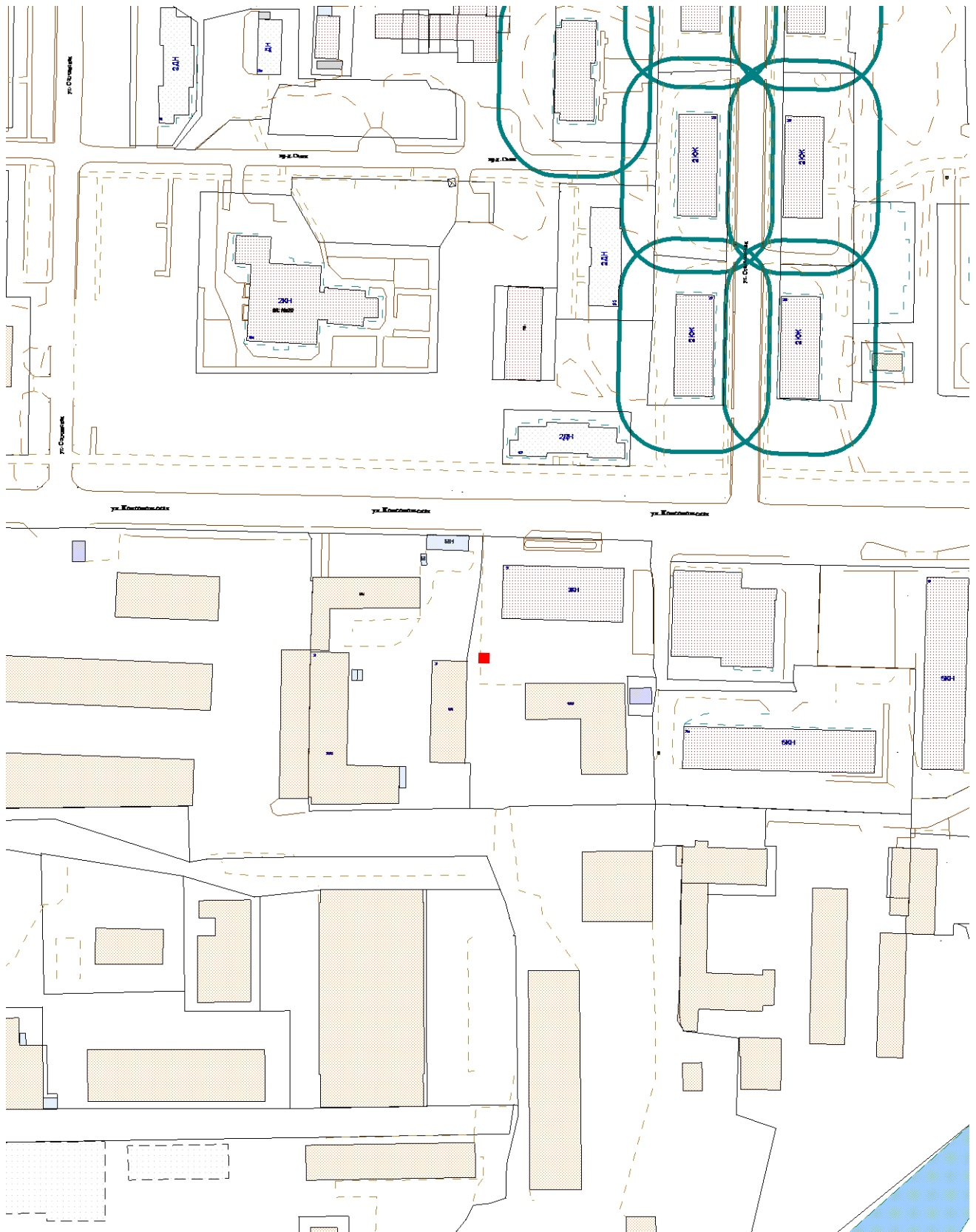
Масштаб 1:2000

Схема размещения места (площадки) накопления ТКО
по адресу: ул. Комсомольская, район дома 3 (N67°56'08,89" E32°54'24,23")
на земельном участке с кадастровым номером 51:10:0020601:20



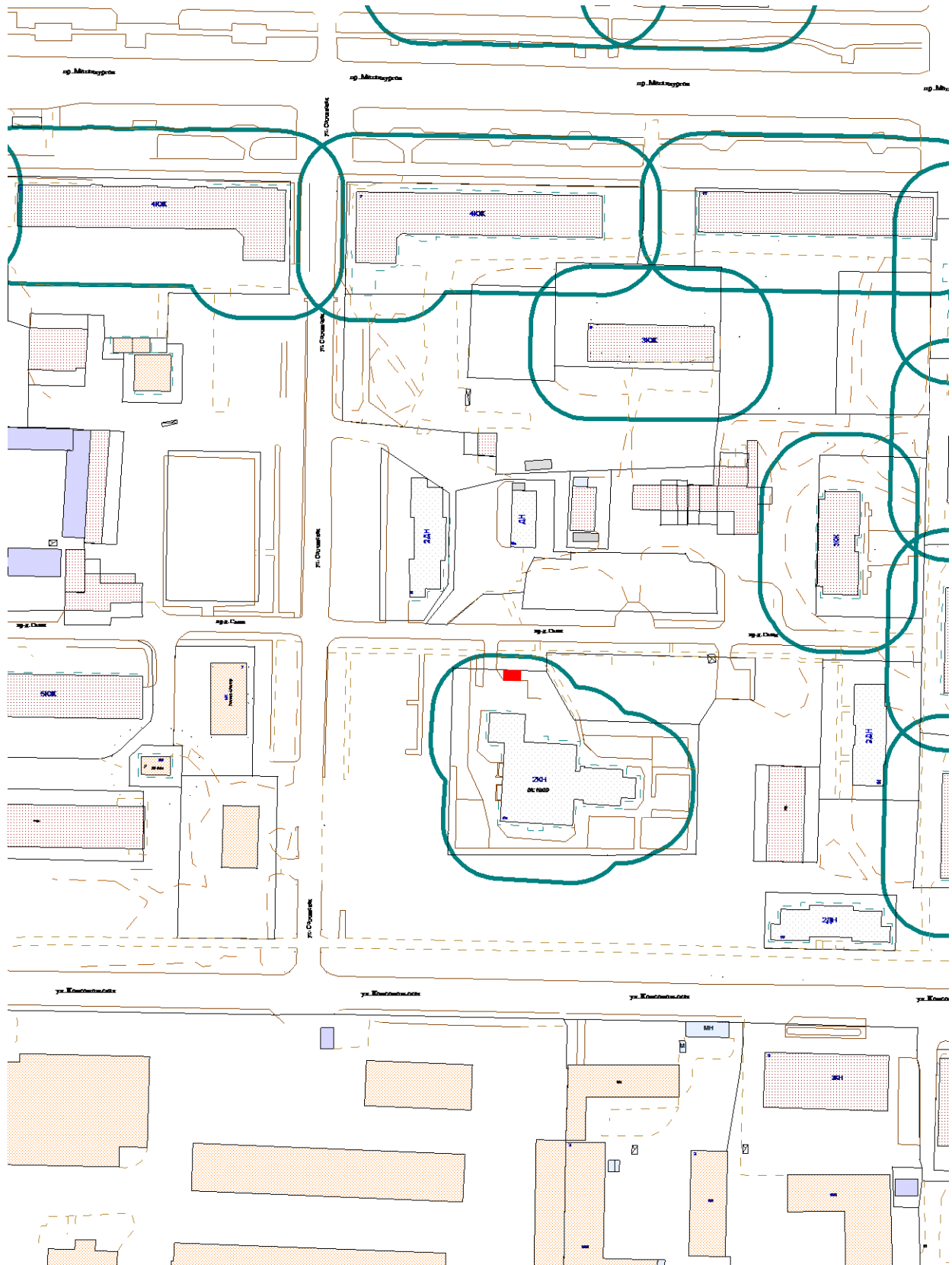
Масштаб 1:2000

Схема размещения места (площадки) накопления ТКО
по адресу: ул. Комсомольская, район дома 5 (N67°56'08,86" E32°54'27,95")
на земельном участке с кадастровым номером 51:10:0020601:7



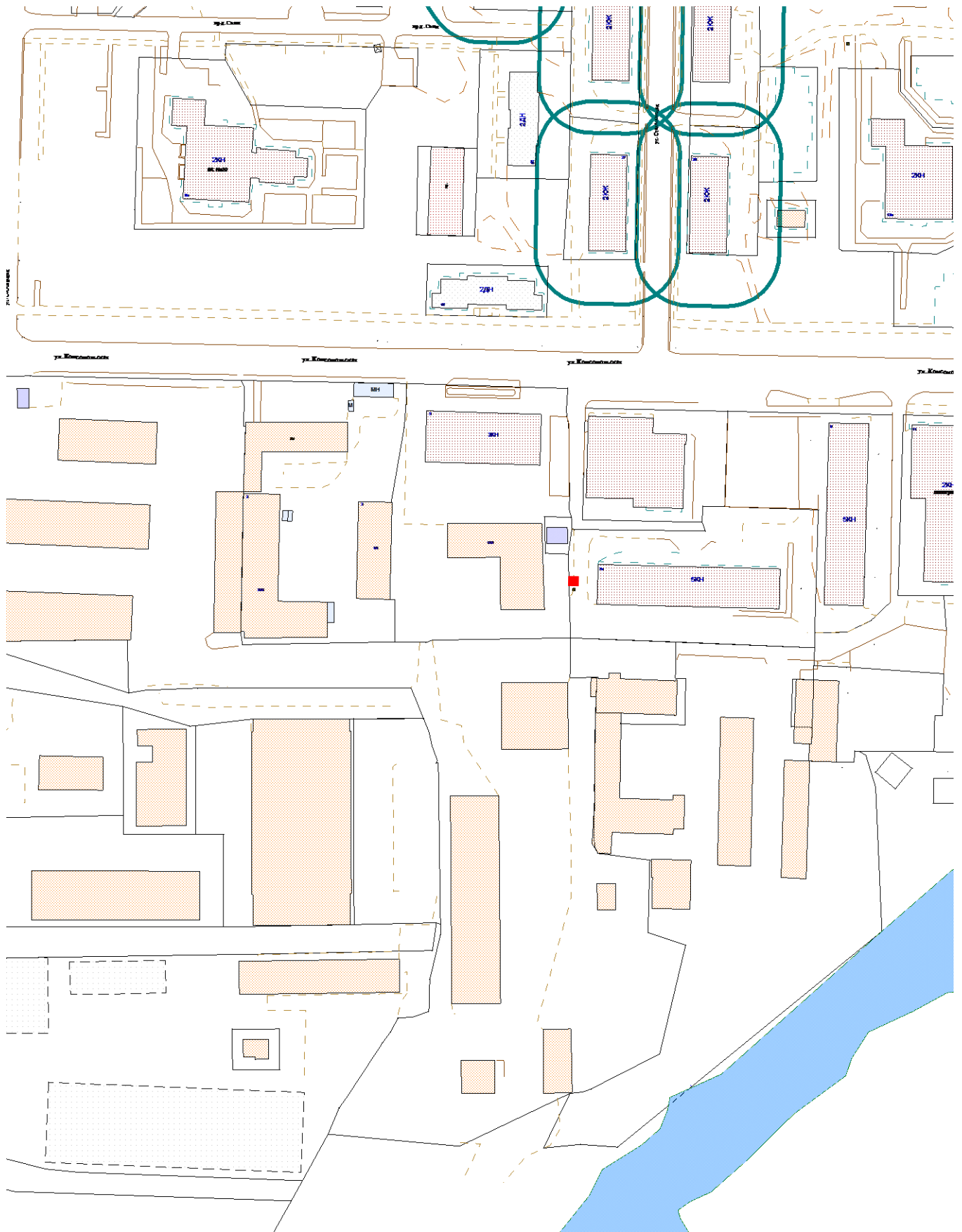
Масштаб 1:2000

Схема размещения места (площадки) накопления ТКО
по адресу: ул. Комсомольская, район дома ба (N67°56'14,11" E32°54'20,86")
на земельном участке с кадастровым номером 51:10:0020504:27



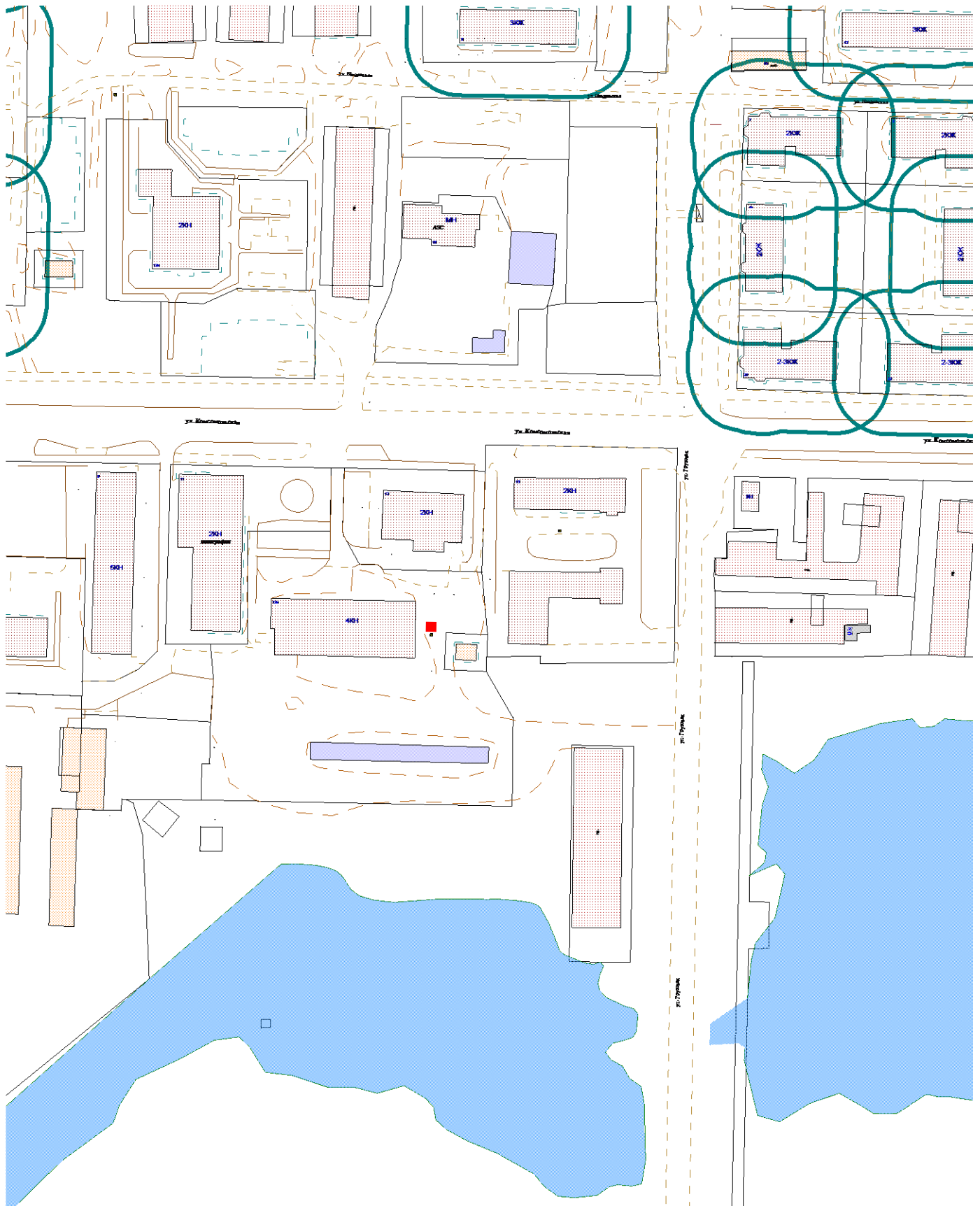
Масштаб 1:2000

Схема размещения места (площадки) накопления ТКО
по адресу: ул. Комсомольская, район дома 7а (N67°56'07,92"; E32°54'33,27")
на земельном участке с кадастровым номером 51:10:0020601:26



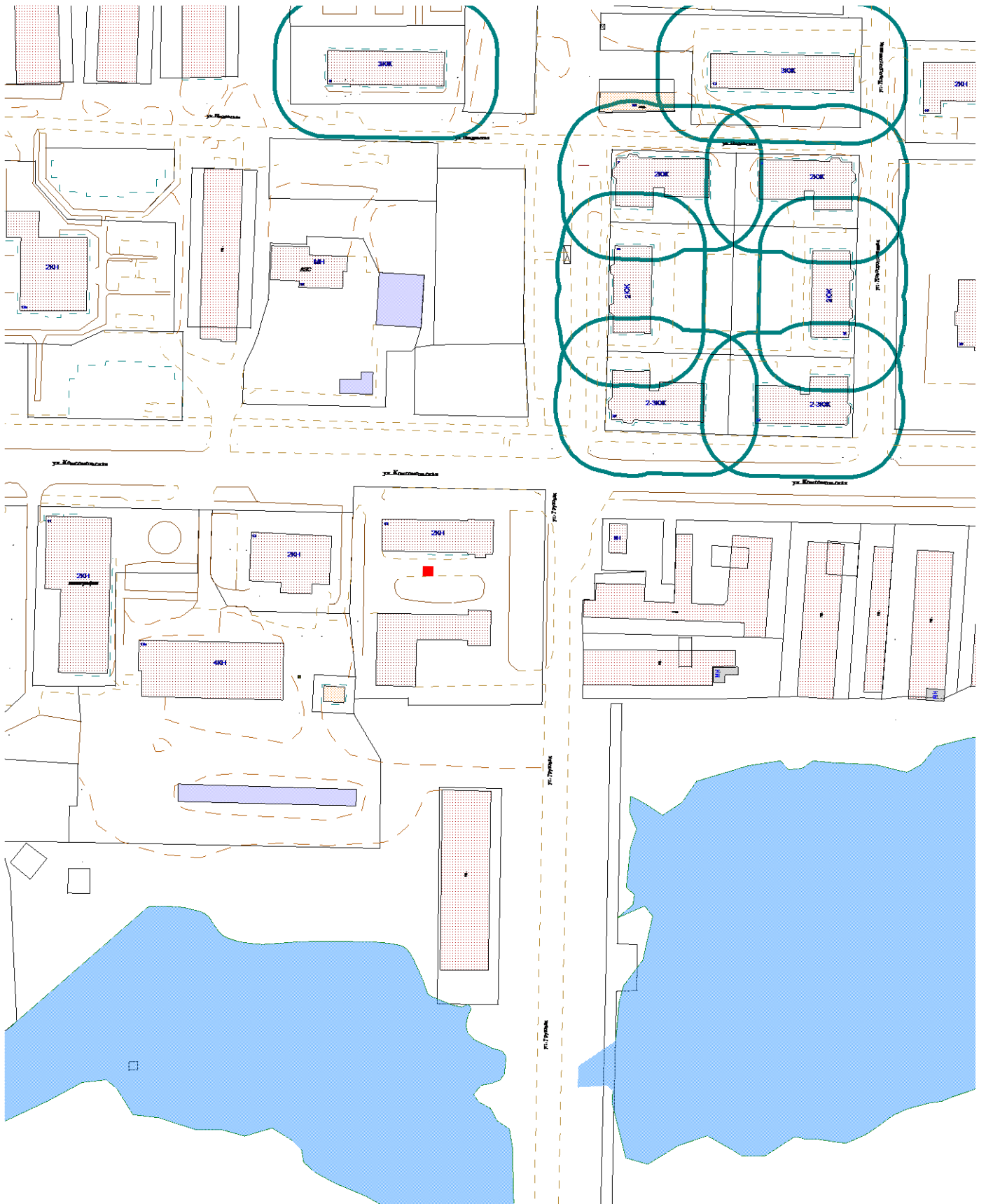
Масштаб 1:2000

Схема размещения места (площадки) накопления ТКО
по адресу: ул. Комсомольская, район дома 13а (N67°56'07,87"; E32°54'52,58")
на земельном участке с кадастровым номером 51:10:0020601:13



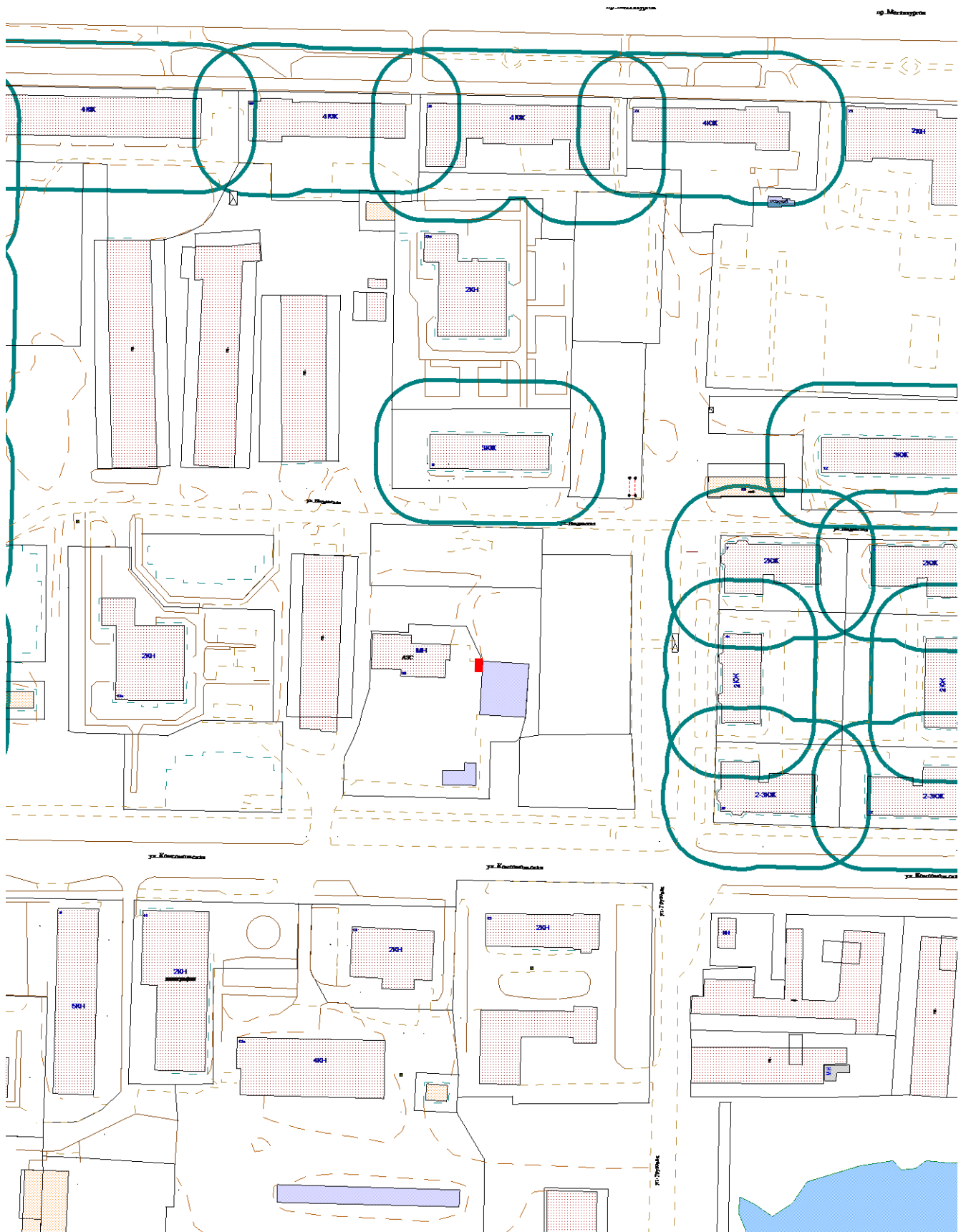
Масштаб 1:2000

Схема размещения места (площадки) накопления ТКО
по адресу: ул. Комсомольская, район дома 15 (N67°56'09,18"; E32°54'56,13")
на земельном участке с кадастровым номером 51:10:0020601:5



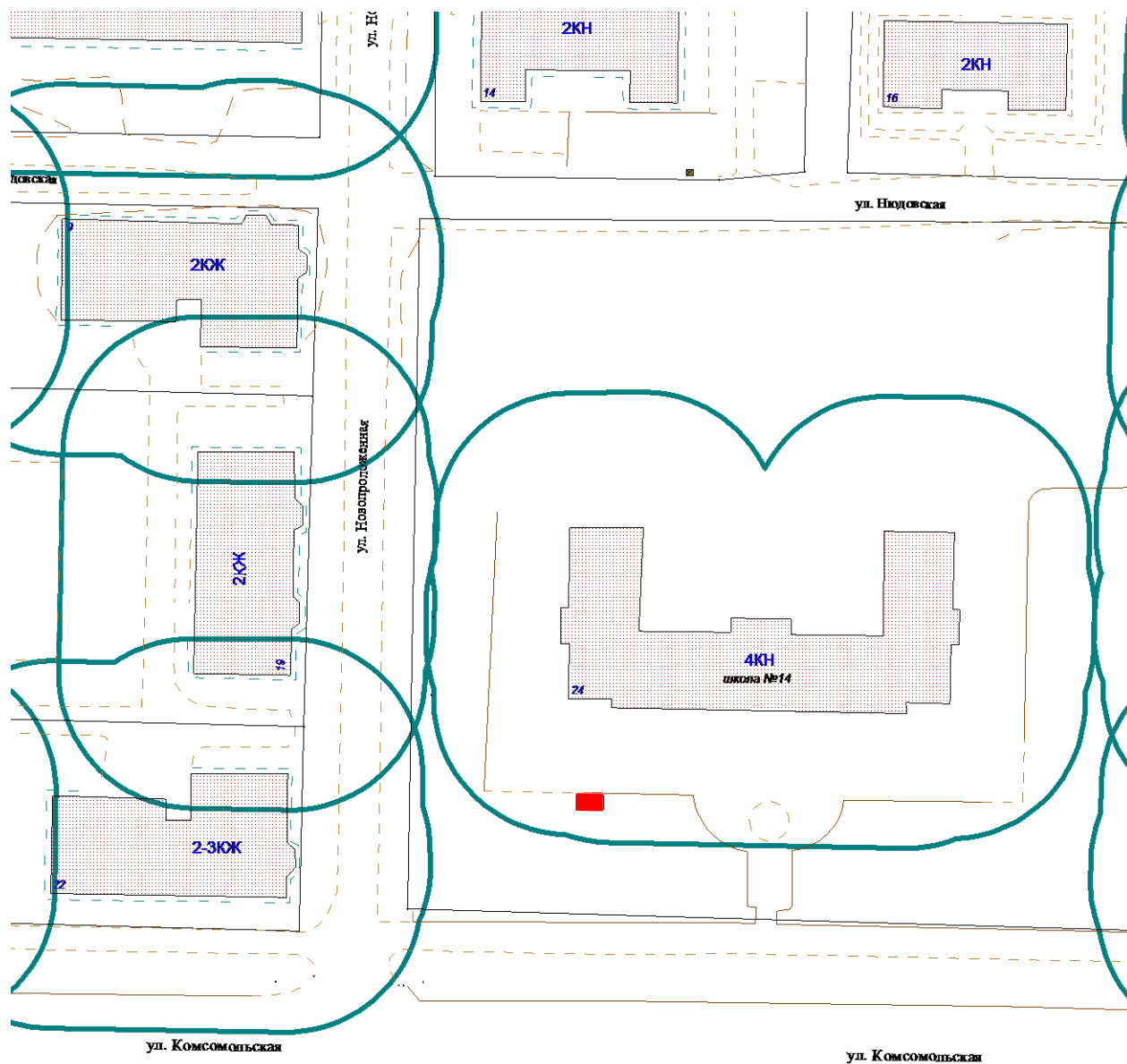
Масштаб 1:2000

Схема размещения места (площадки) накопления ТКО
по адресу: ул. Комсомольская, район дома 16 (N67°56'12,64" E32°54'54,81")
на земельном участке с кадастровым номером 51:10:0020503:42



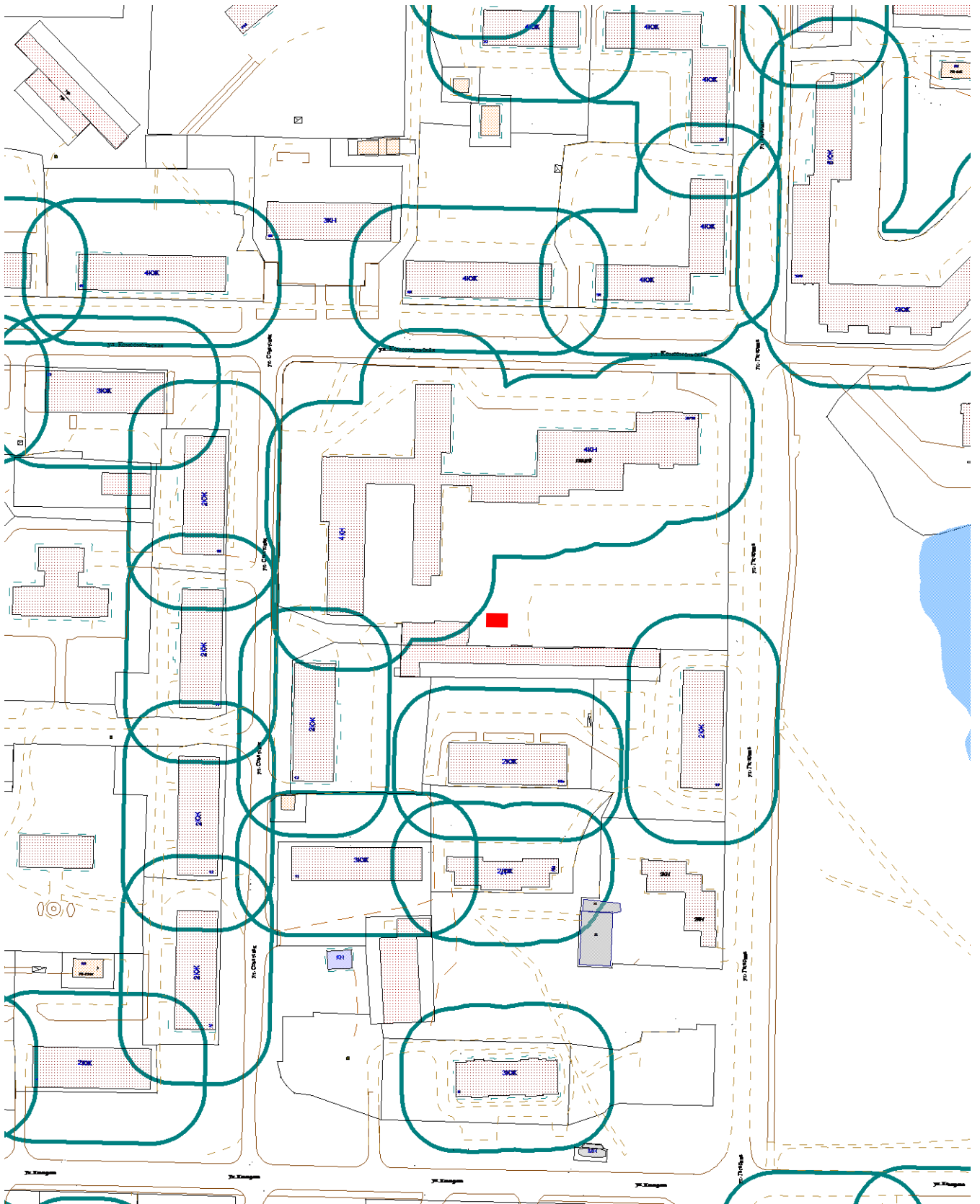
Масштаб 1:2000

Схема размещения места (площадки) накопления ТКО
по адресу: ул. Комсомольская, район дома 24 (N67°56'11,32" E32°55'13,87")
на земельном участке с кадастровым номером 51:10:0020502:40



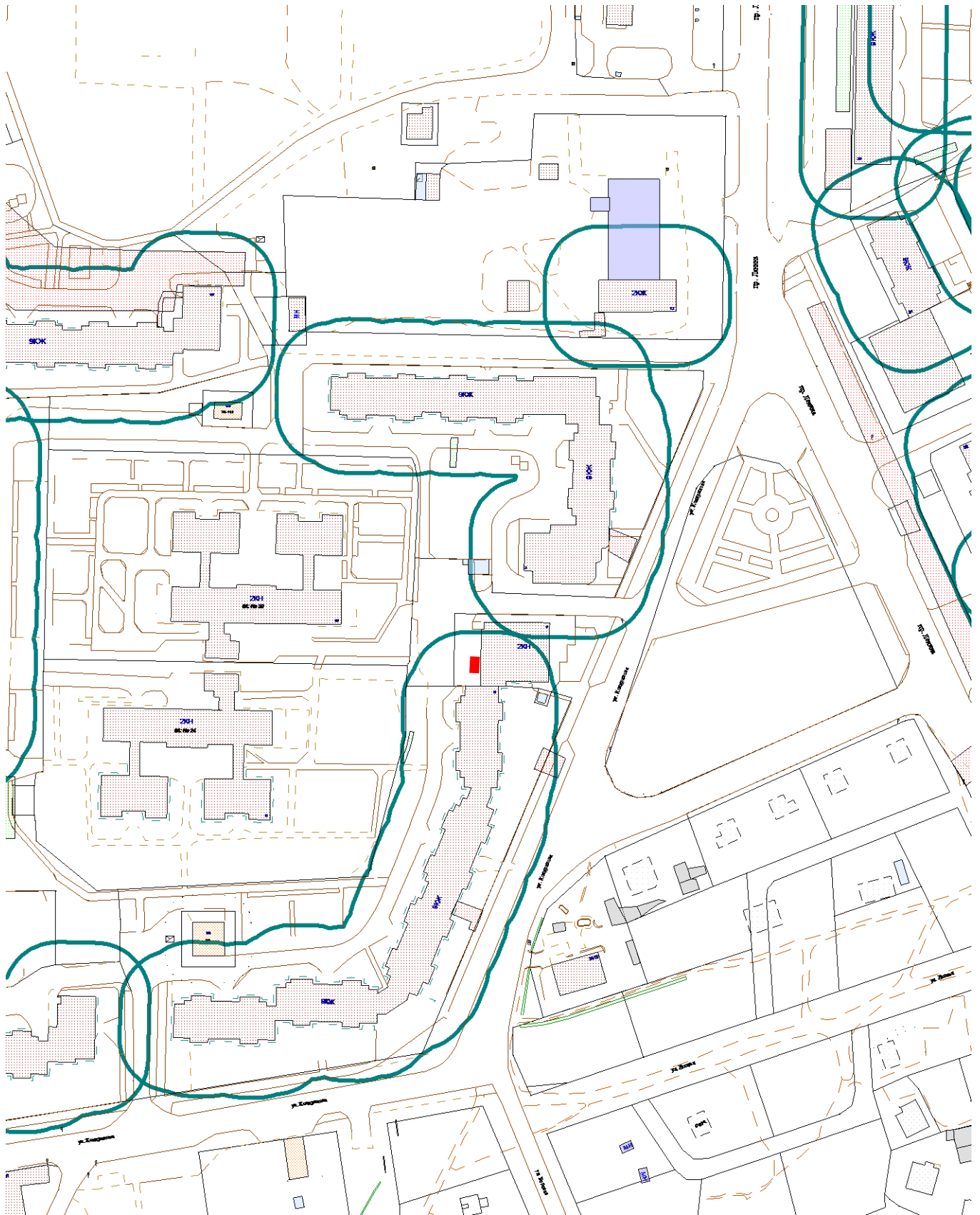
Масштаб 1:2000

Схема размещения места (площадки) накопления ТКО
по адресу: ул. Комсомольская, район дома 31/16 (N67°56'06,54" E32°56'28,48")
на земельном участке с кадастровым номером 51:10:0020804:21



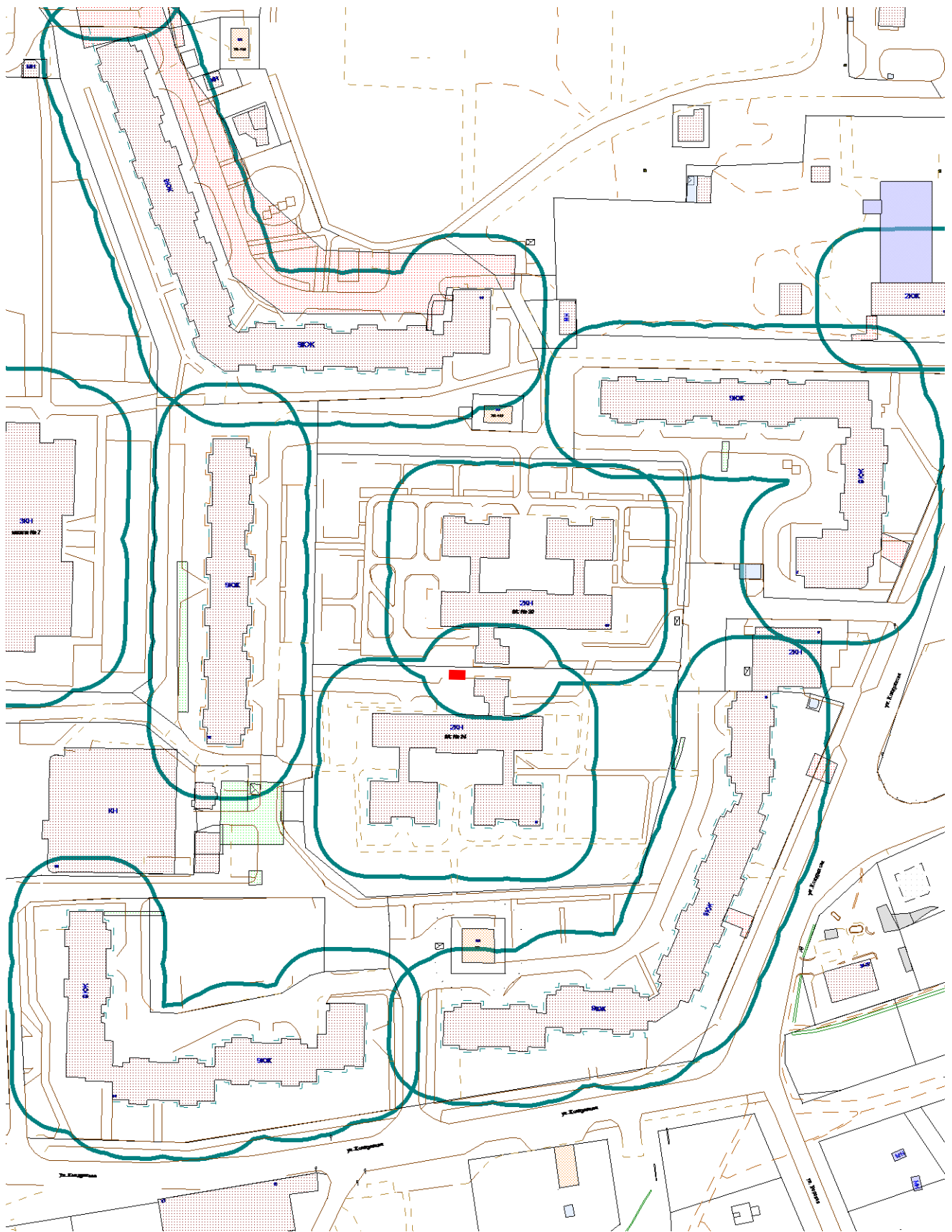
Масштаб 1:2000

Схема размещения места (площадки) накопления ТКО
по адресу: ул. Кондрикова, район дома 4 (N67°55'24,18" E32°55'58,08")
на земельном участке с кадастровым номером 51:10:0020902:3



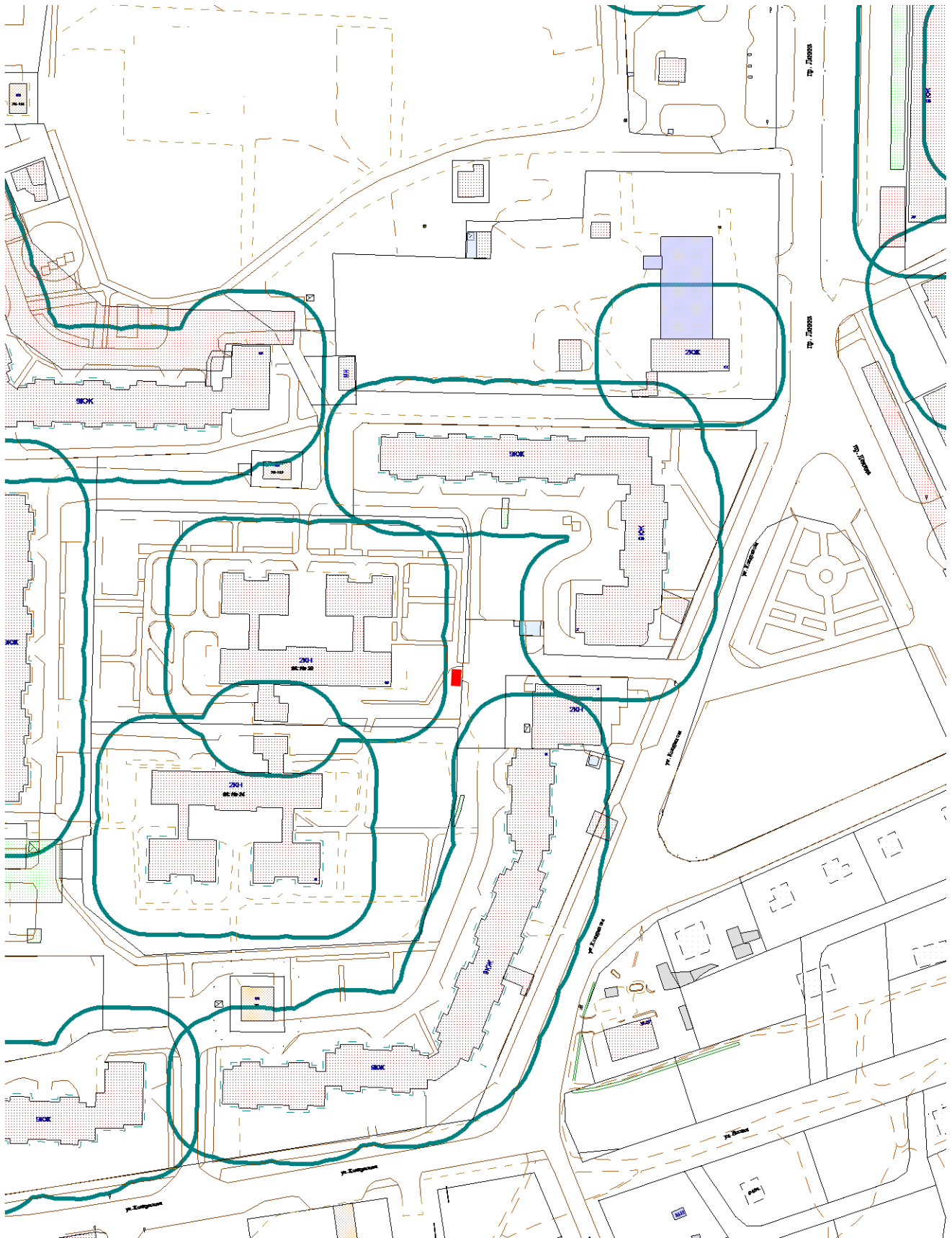
Масштаб 1:2000

Схема размещения места (площадки) накопления ТКО
по адресу: ул. Кондрикова, район дома 8 (N67°55'24,21" E32°55'49,40")
на земельном участке с кадастровым номером 51:10:0020902:23



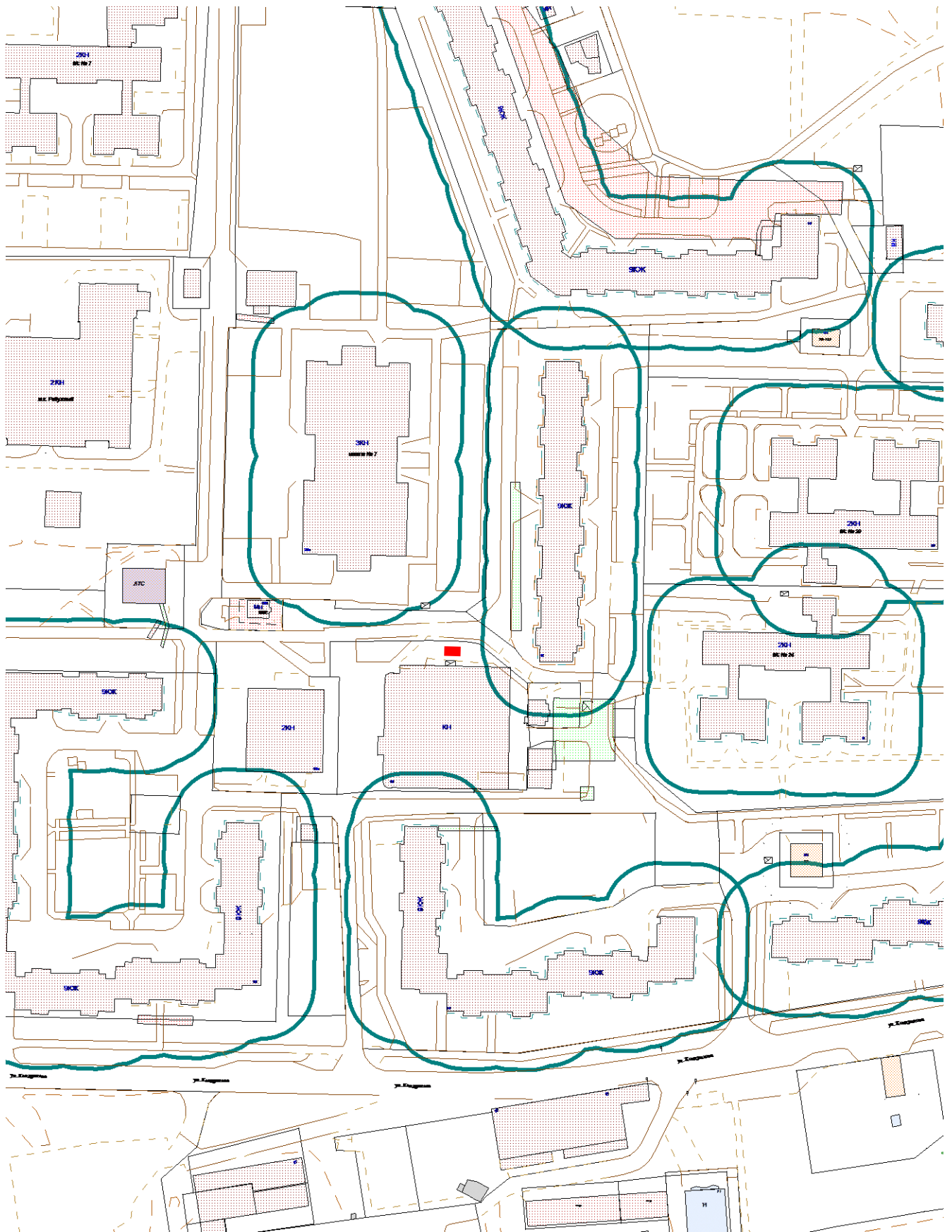
Масштаб 1:2000

Схема размещения места (площадки) накопления ТКО
по адресу: ул. Кондрикова, район дома 10 (N67°55'24,82" E32°55'55,76")
на земельном участке с кадастровым номером 51:10:0020902:63



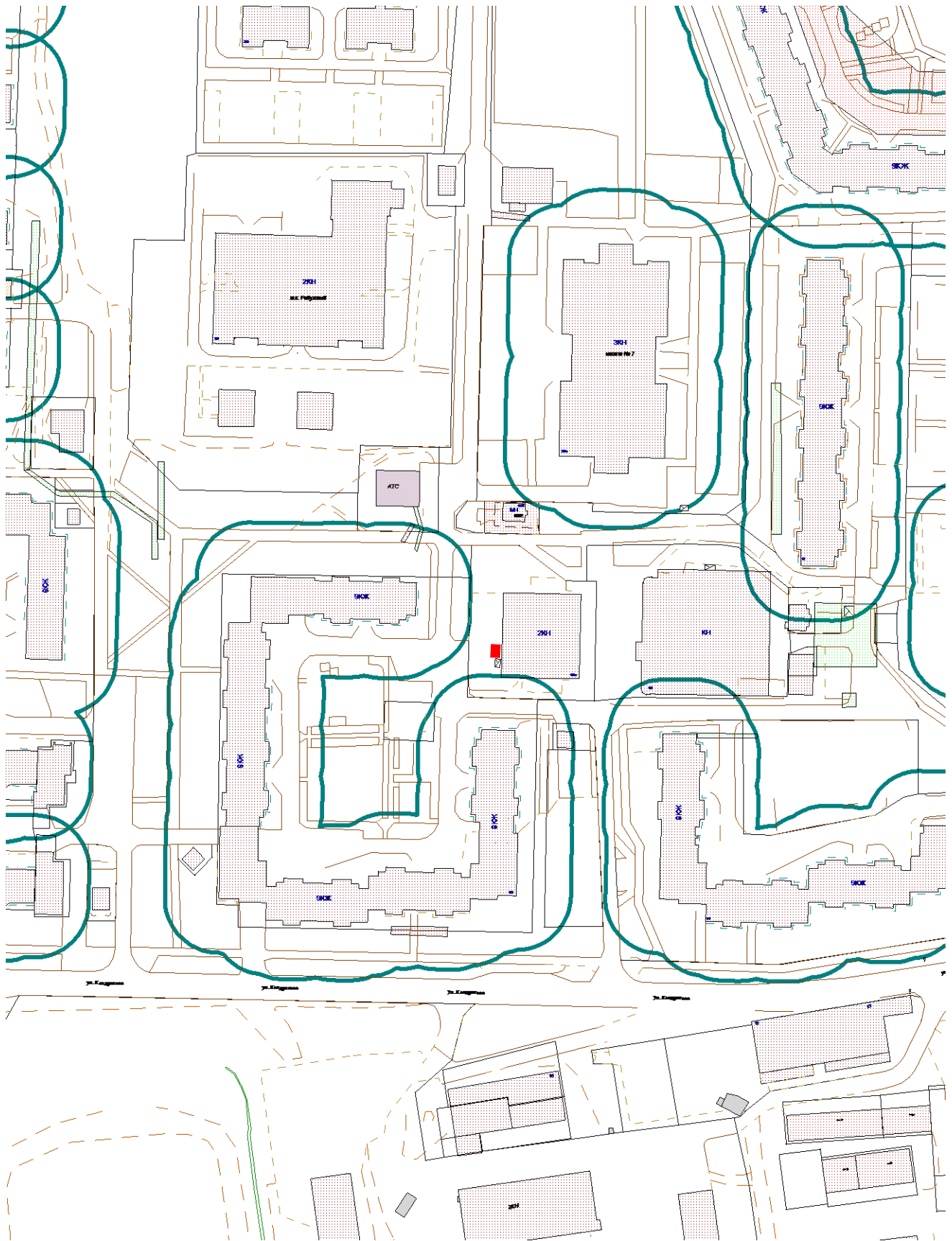
Масштаб 1:2000

Схема размещения места (площадки) накопления ТКО
по адресу: ул. Кондрикова, район дома 16 (N67°55'23,28" E32°55'37,76")
на земельном участке с кадастровым номером 51:10:0020902:4742



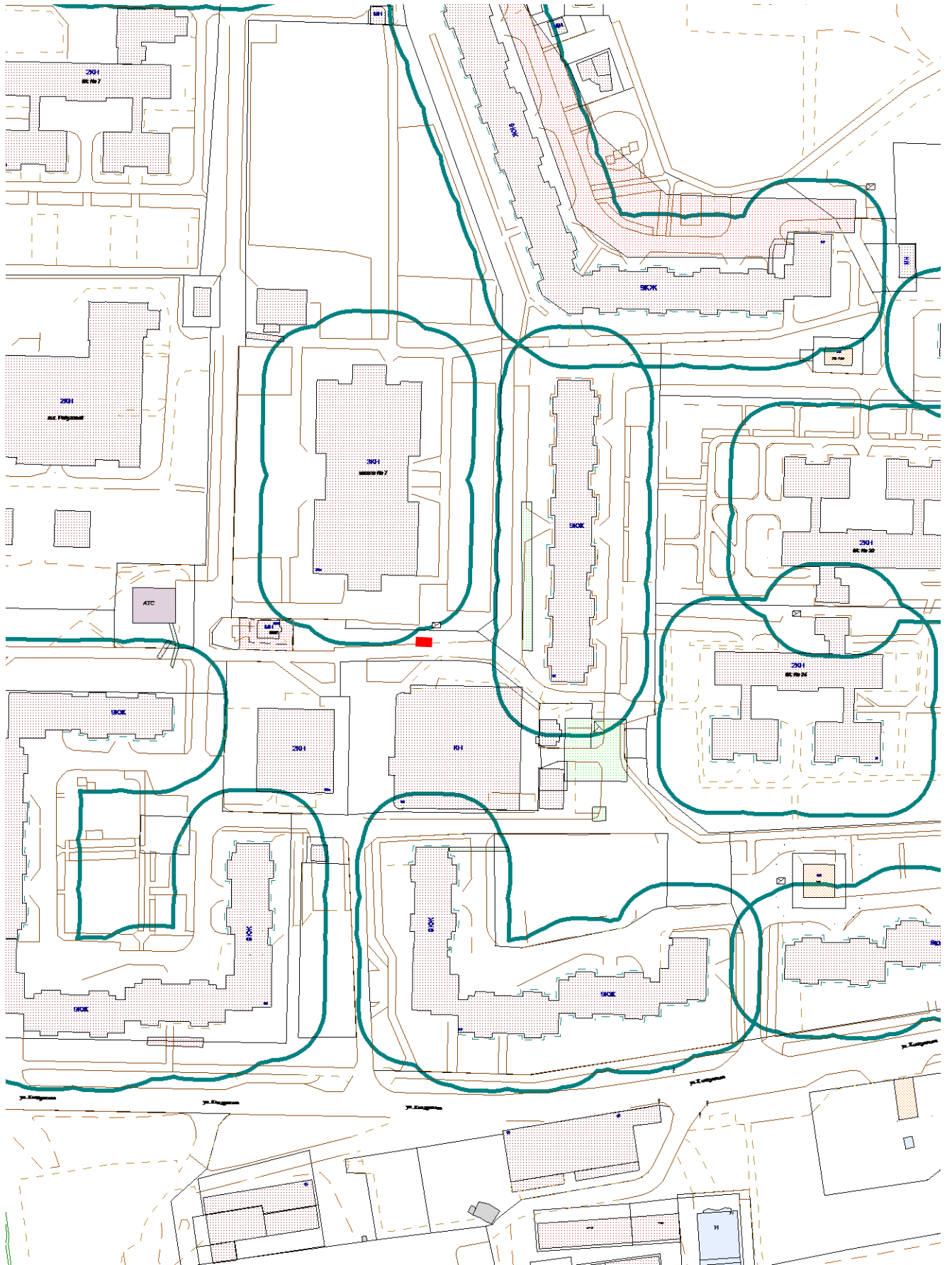
Масштаб 1:2000

Схема размещения места (площадки) накопления ТКО
по адресу: ул. Кондрикова, район дома 16а (N67°55'22,10" E32°55'31,34")
на земельном участке с кадастровым номером 51:10:0020902:89



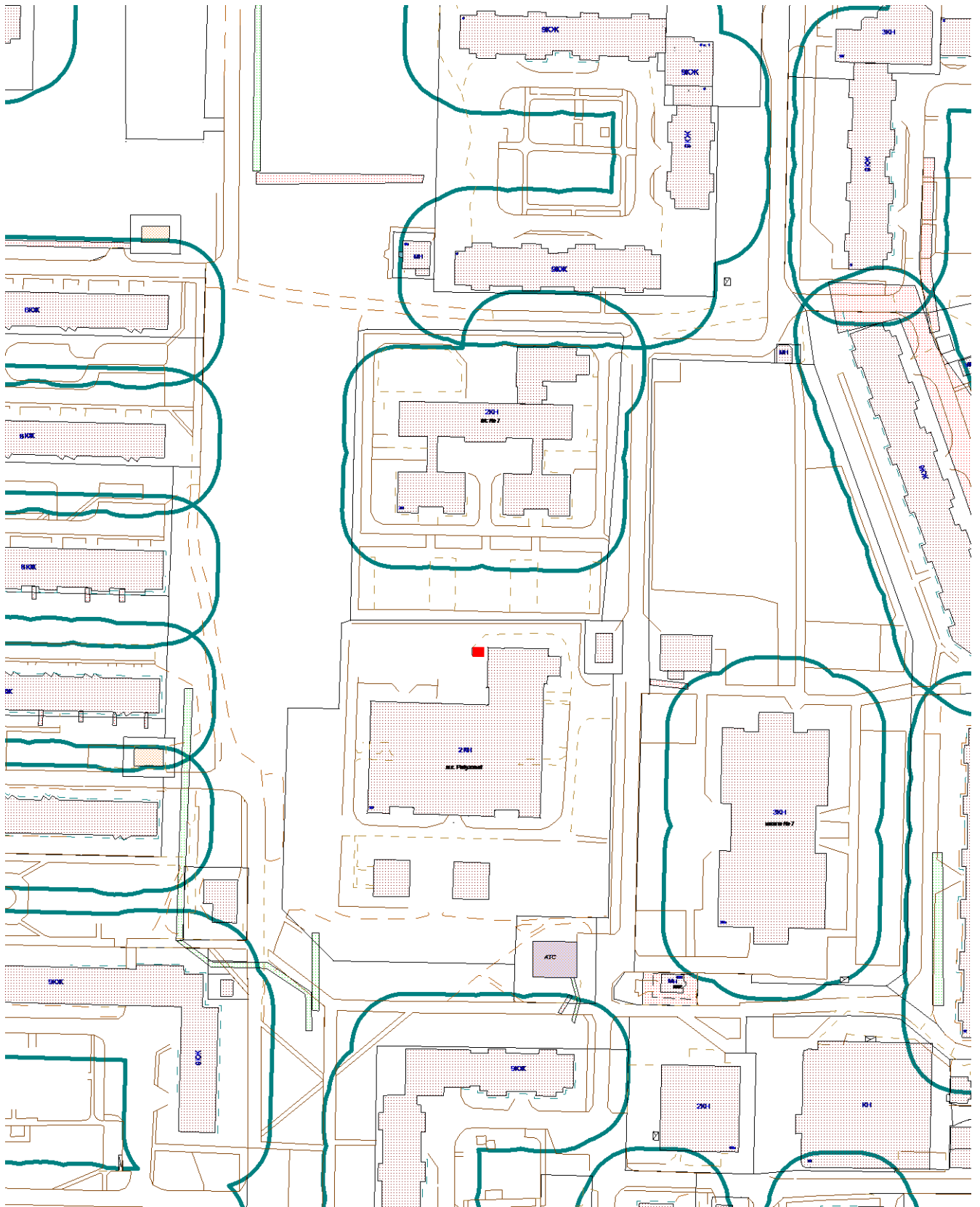
Масштаб 1:2000

Схема размещения места (площадки) накопления ТКО
по адресу: ул. Кондрикова, район дома 30а (N67°55'23,97" E32°55'37,38")
на земельном участке с кадастровым номером 51:10:0020902:41



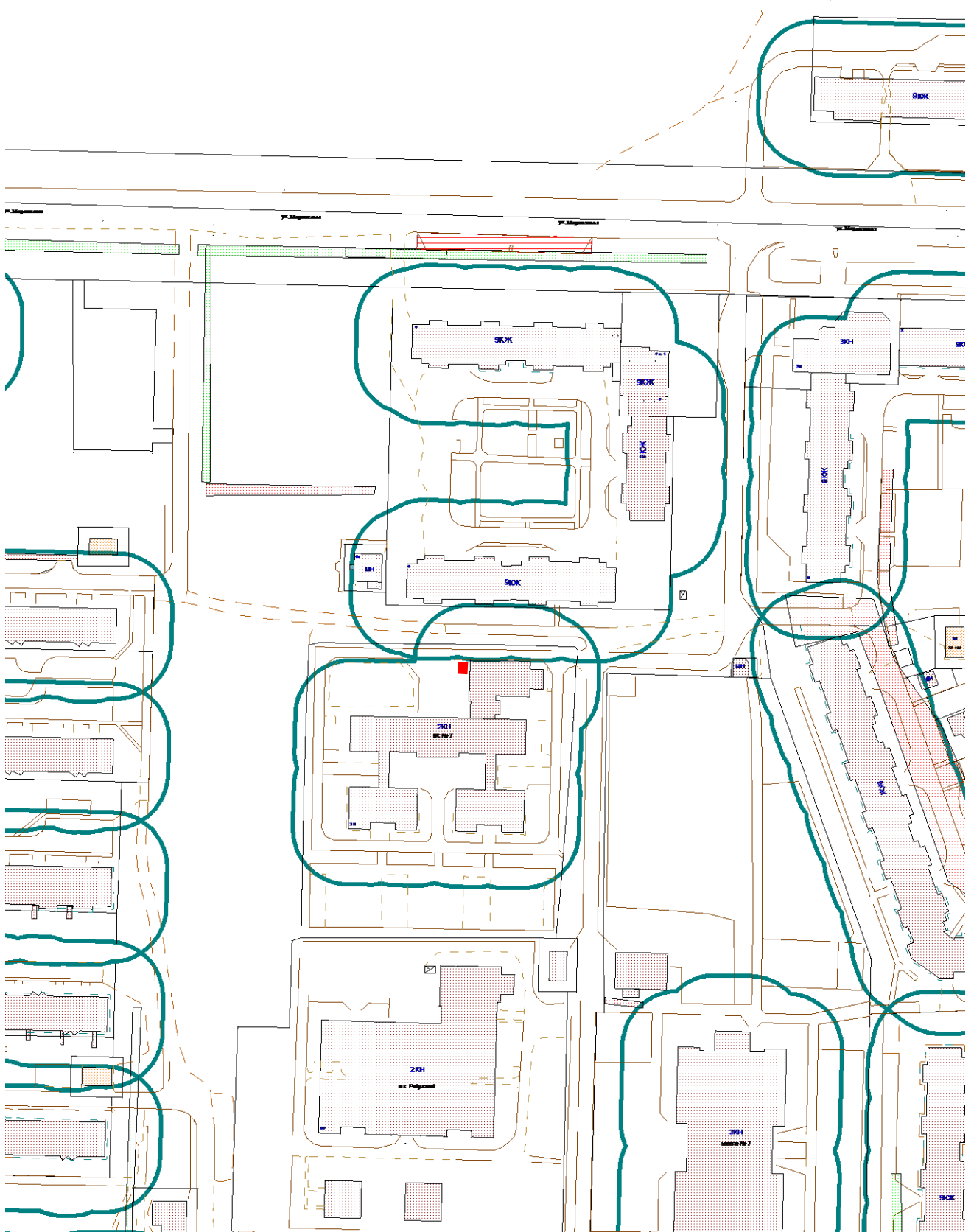
Масштаб 1:2000

Схема размещения места (площадки) накопления ТКО
по адресу: ул. Кондрикова, район дома 34 (N67°55'27,88" E32°55'25,55")
на земельном участке с кадастровым номером 51:10:0020902:31



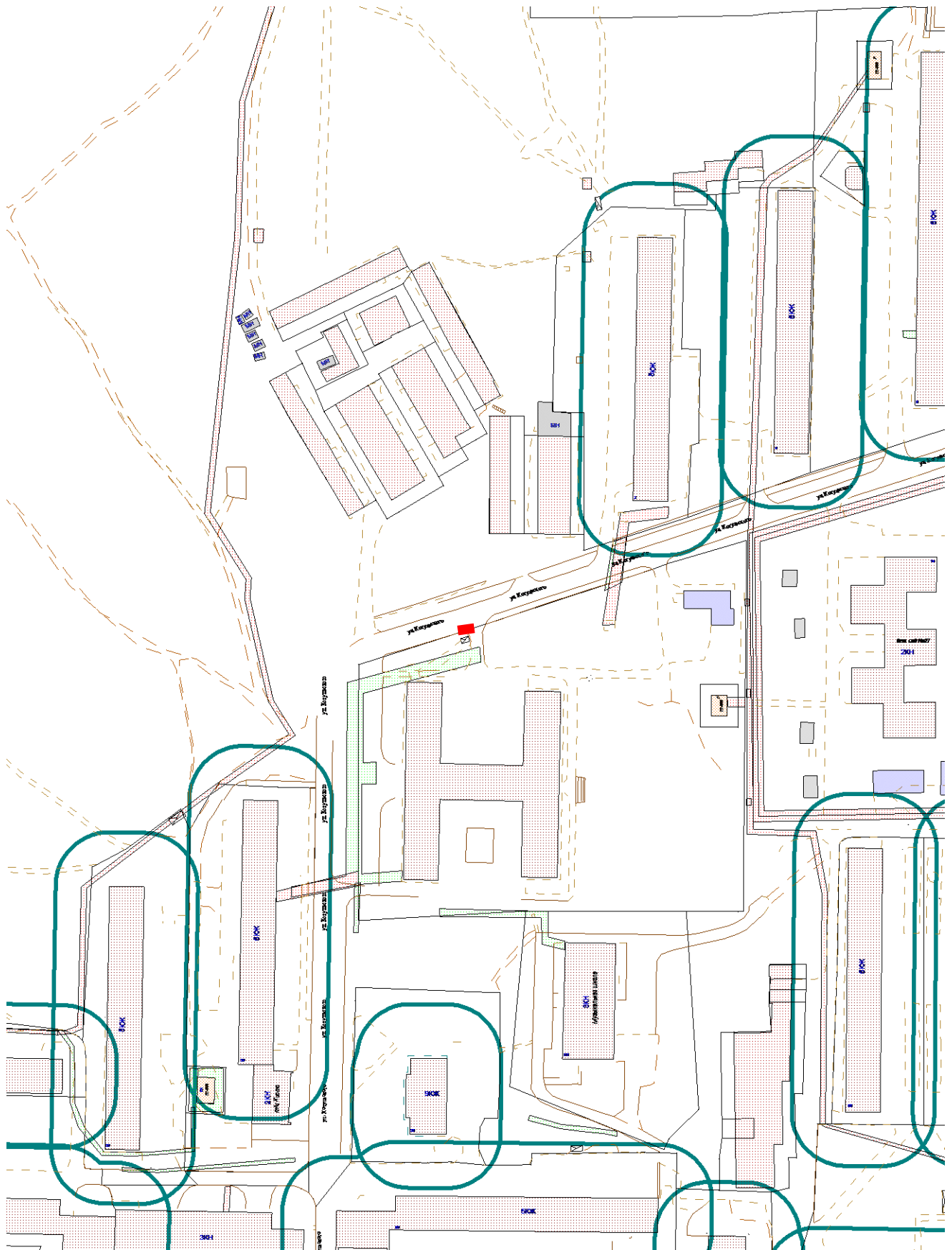
Масштаб 1:2000

Схема размещения места (площадки) накопления ТКО
по адресу: ул. Кондрикова, район дома 36 (N67°55'31,44" E32°55'27,06")
на земельном участке с кадастровым номером 51:10:0020902:22



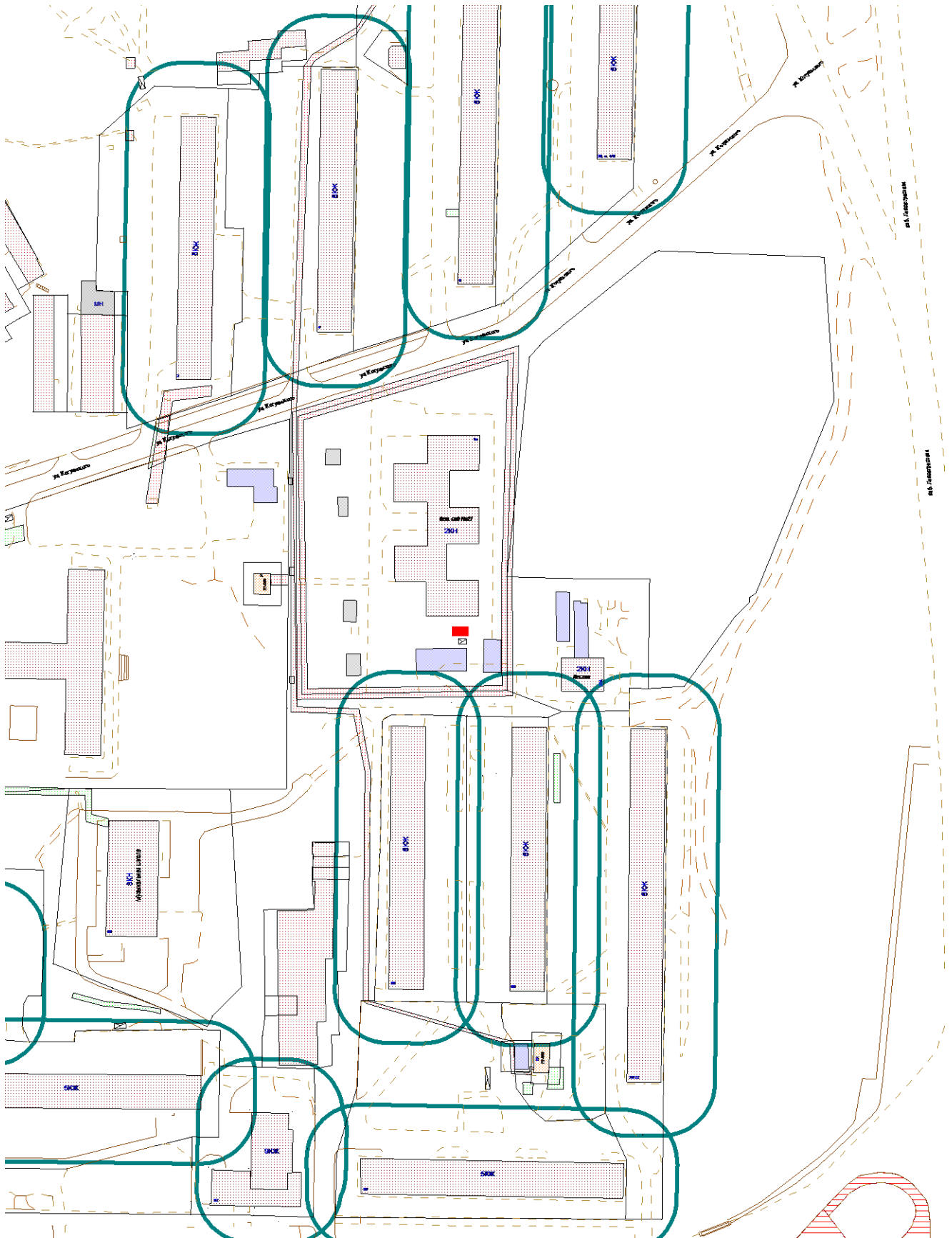
Масштаб 1:2000

Схема размещения места (площадки) накопления ТКО
по адресу: ул. Котульского, район дома 1 (N67°56'28,39" E32°57'28,90")
на земельном участке с кадастровым номером 51:10:0020407:2



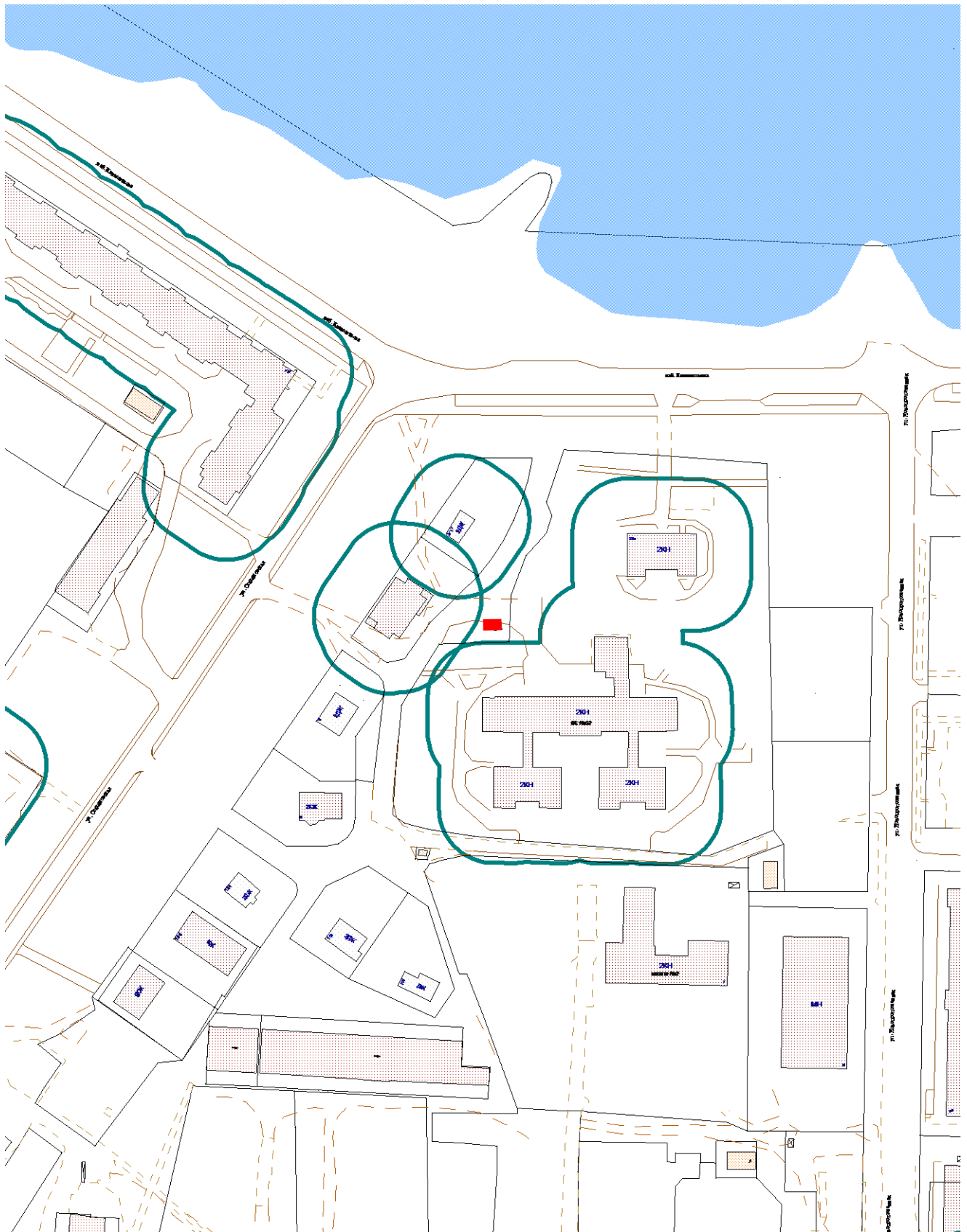
Масштаб 1:2000

Схема размещения места (площадки) накопления ТКО
по адресу: ул. Котульского, район дома 1а (N67°56'27,01" E32°57'43,76")
на земельном участке с кадастровым номером 51:10:0020407:15



Масштаб 1:2000

Схема размещения места (площадки) накопления ТКО
по адресу: наб. Климентьева, район дома 23а (N67°56'30,32"; E32°54'59,53")
на землях, государственная собственности на которые не разграничена.



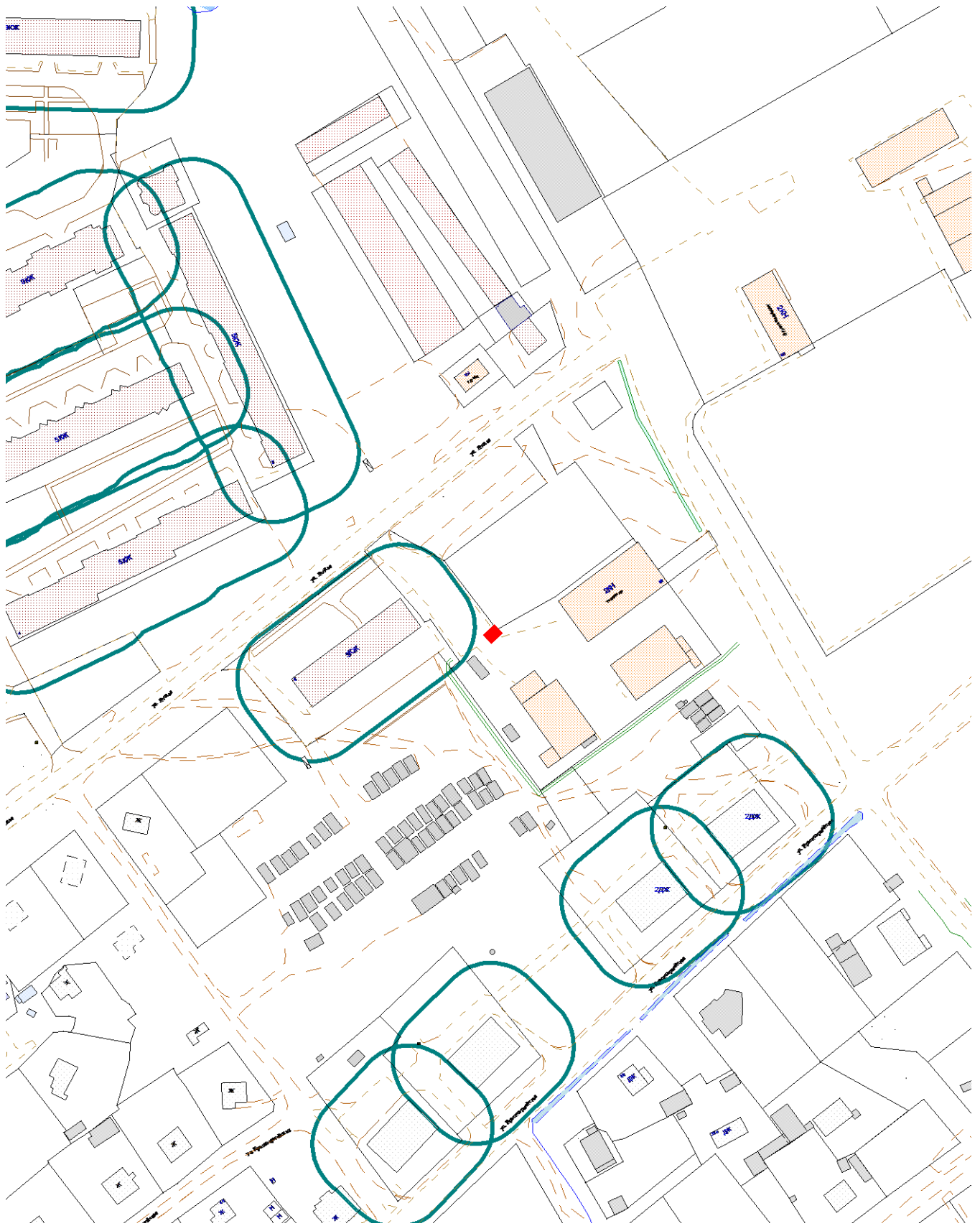
Масштаб 1:2000

Схема размещения места (площадки) накопления ТКО
по адресу: ул. Красноармейская, район дома 58 (N67°55'30,57"; E32°57'03,87")
на земельном участке с кадастровым номером 51:10:0021201:64



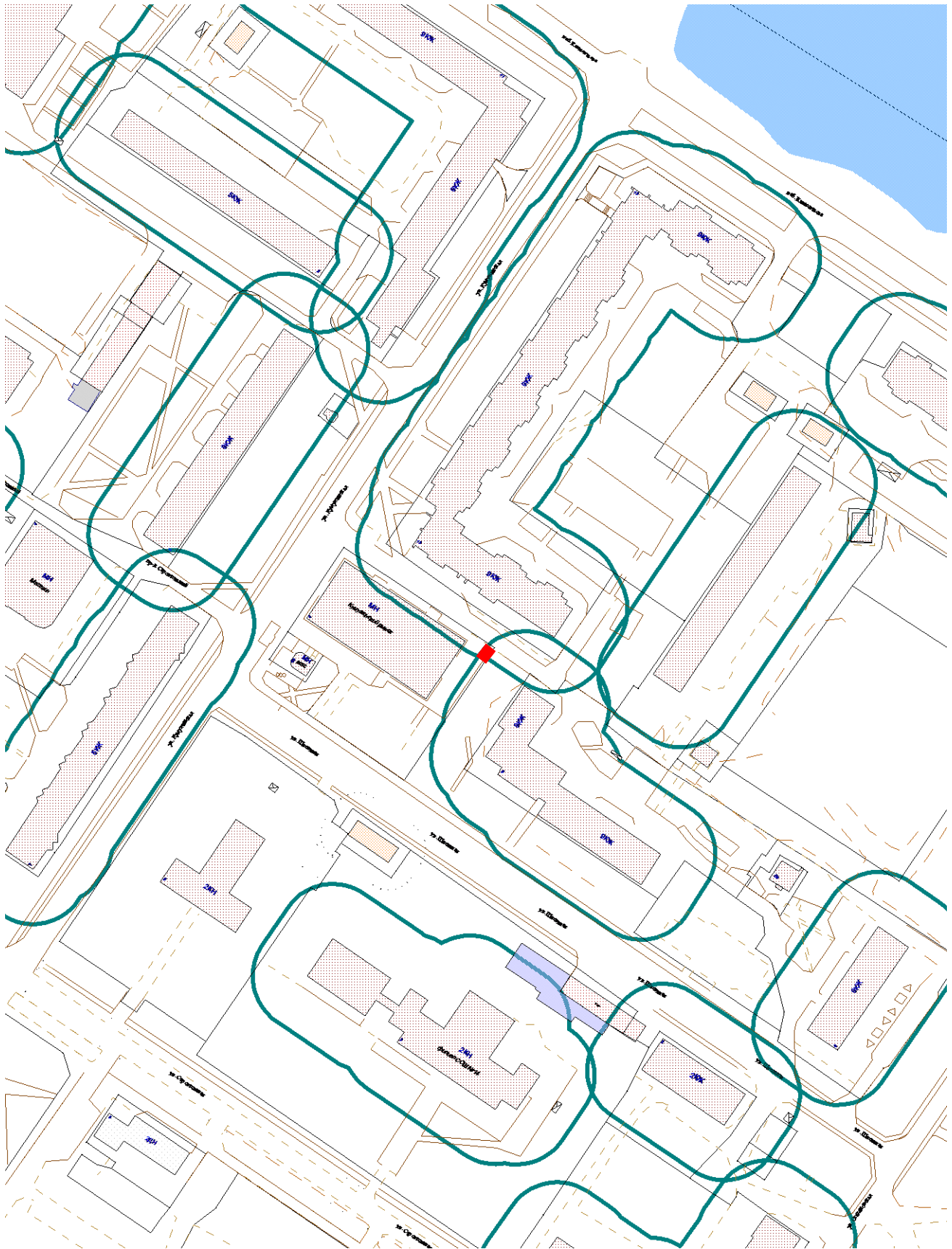
Масштаб 1:2000

Схема размещения места (площадки) накопления ТКО
по адресу: ул. Красноармейская, район дома 68 (N67°55'27,33"; E32°56'43,48")
на земельном участке с кадастровым номером 51:10:0021102:10



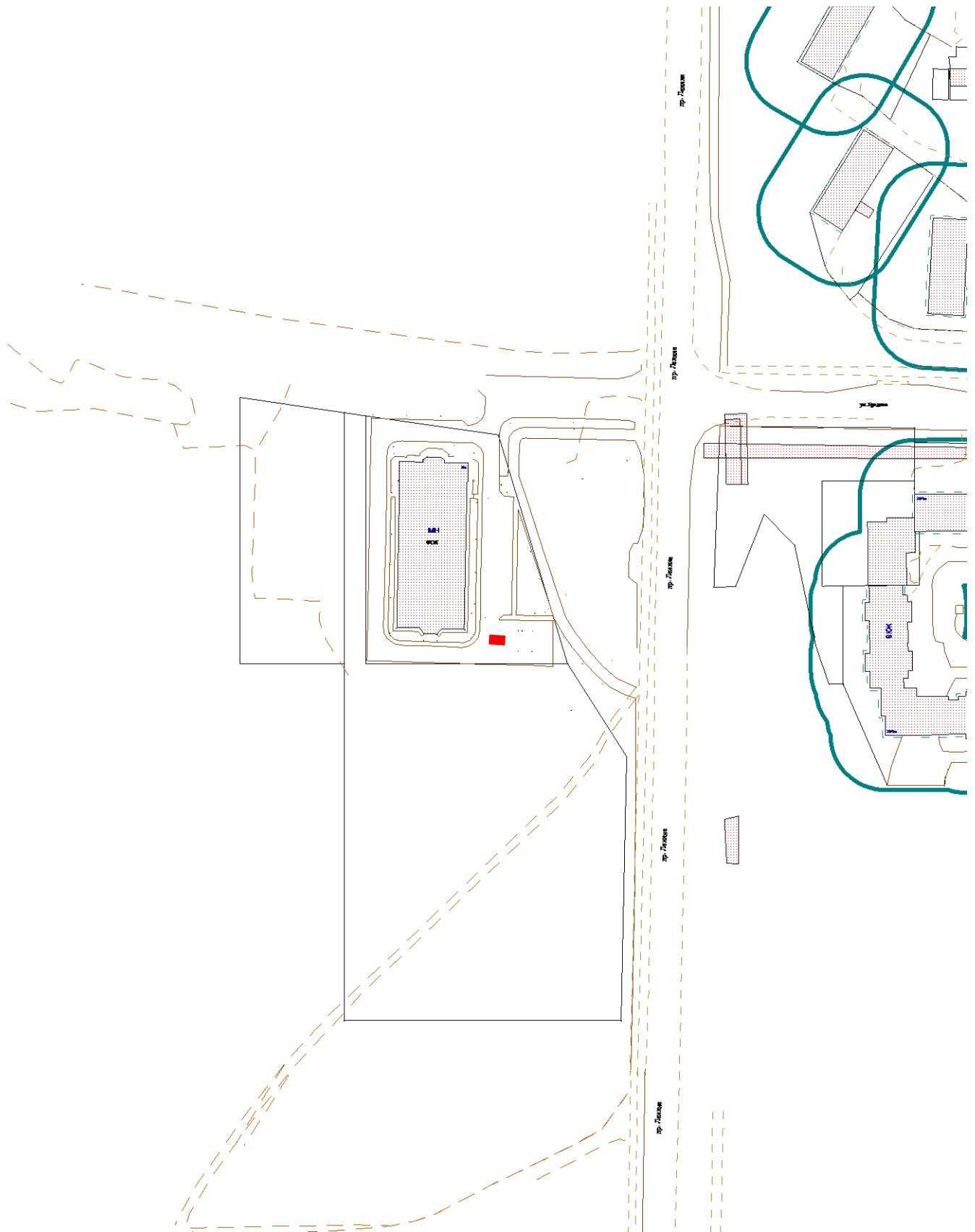
Масштаб 1:2000

Схема размещения места (площадки) накопления ТКО
по адресу: ул. Кумужинская, район дома (N67°56'31,94" E32°54'30,31")
на земельном участке с кадастровым номером 51:10:0020102:35



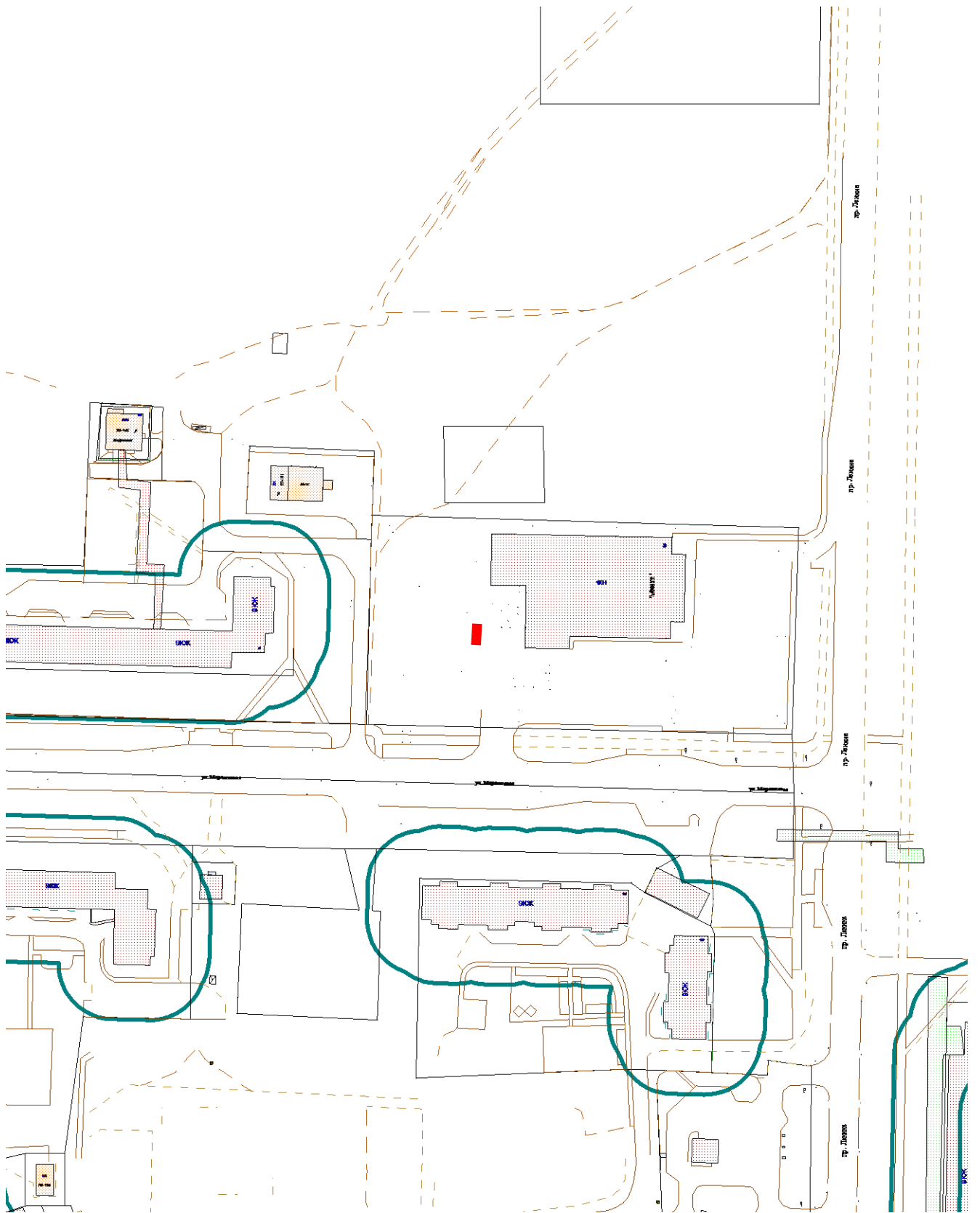
Масштаб 1:2000

Схема размещения места (площадки) накопления ТКО
по адресу: пр. Ленина, район дома 8а (N67°55'48,82" E32°56'02,23")
на земельном участке с кадастровым номером 51:10:0020702:11



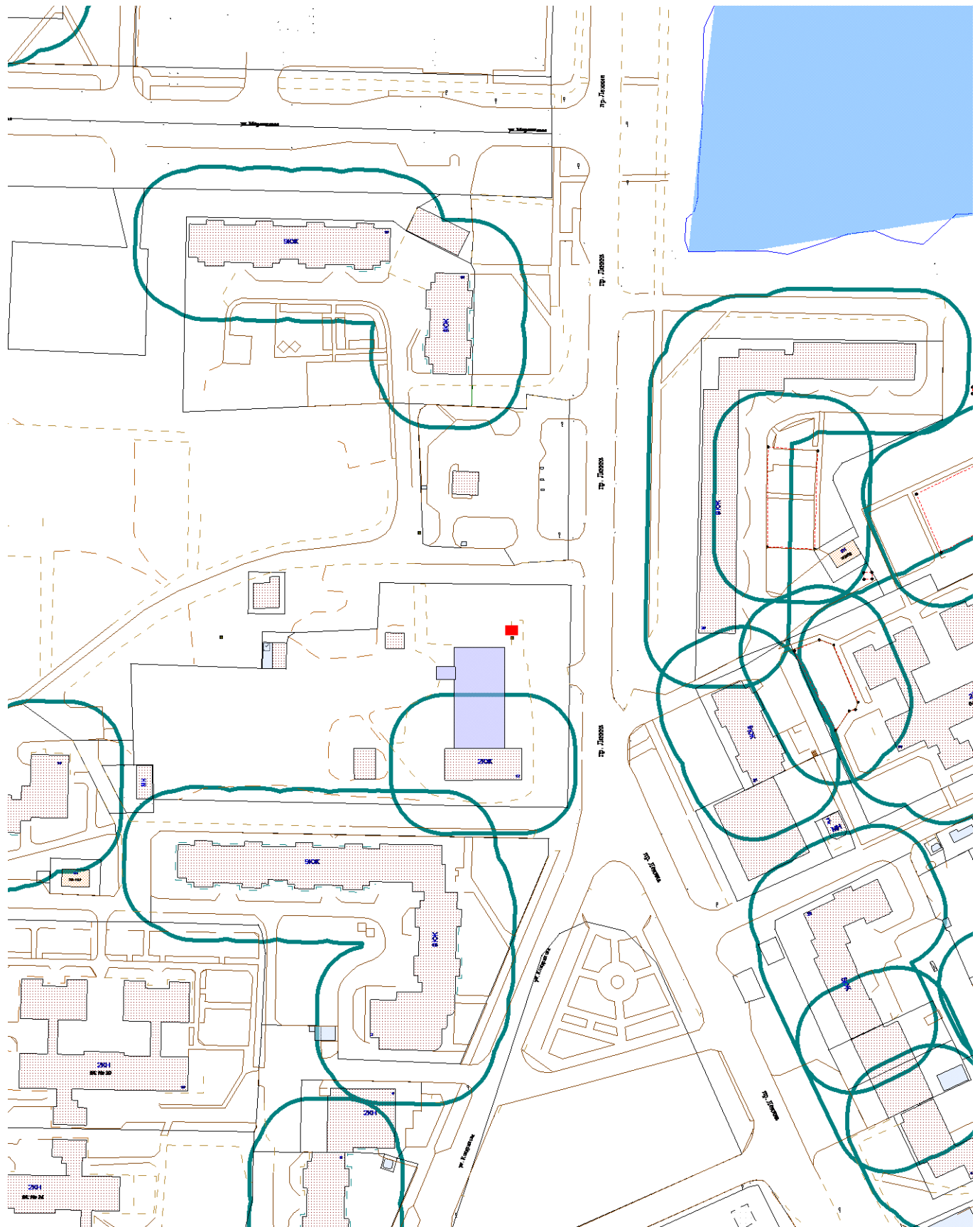
Масштаб 1:2000

Схема размещения места (площадки) накопления ТКО
по адресу: пр. Ленина, район дома 8г (N67°55'38,06" E32°55'55,77")
на земельном участке с кадастровым номером 51:10:0020702:13



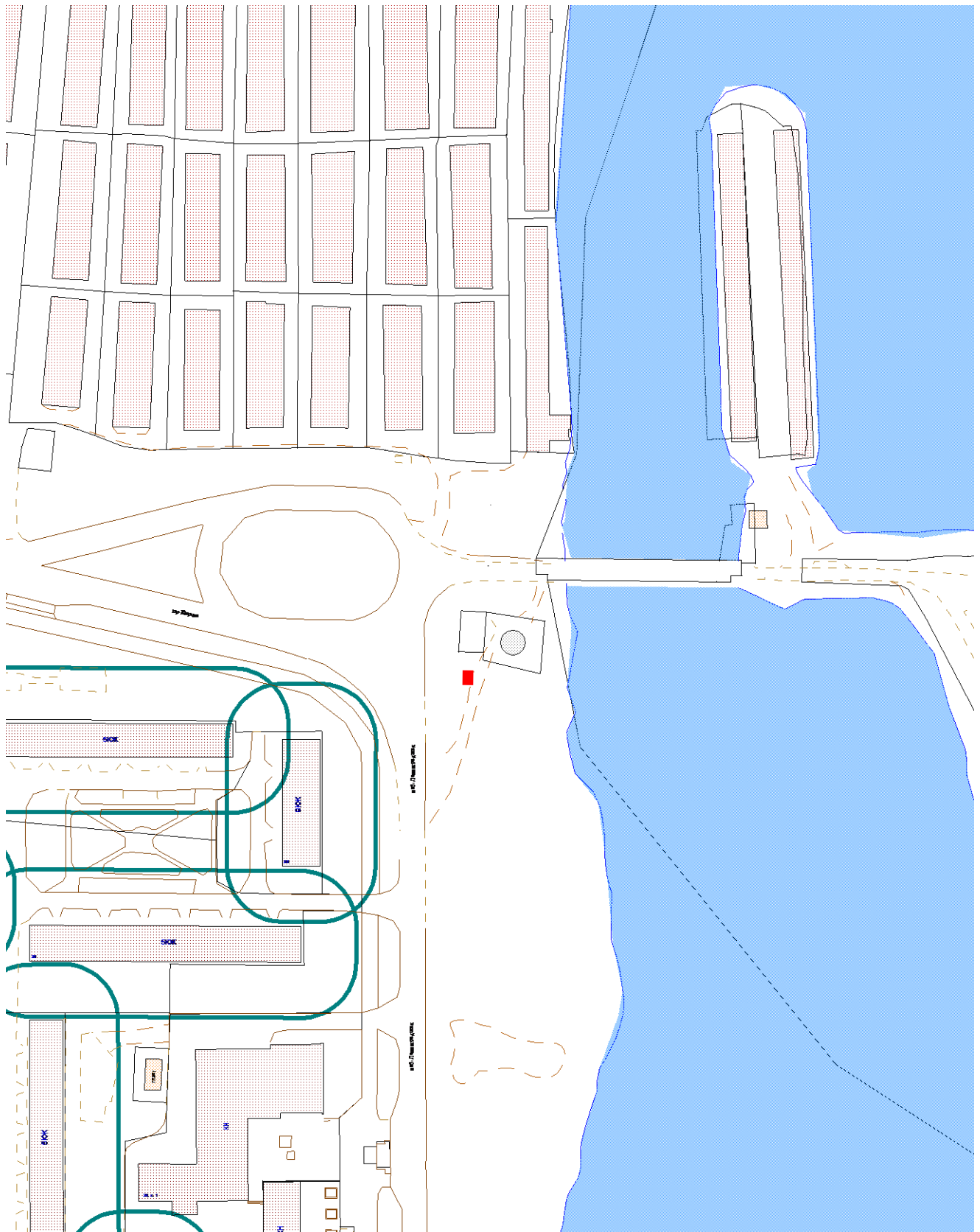
Масштаб 1:2000

Схема размещения места (площадки) накопления ТКО
по адресу: пр. Ленина, район дома 12 (N67°55'31,59"; E32°56'01,36")
на земельном участке с кадастровым номером 51:10:0020902:40



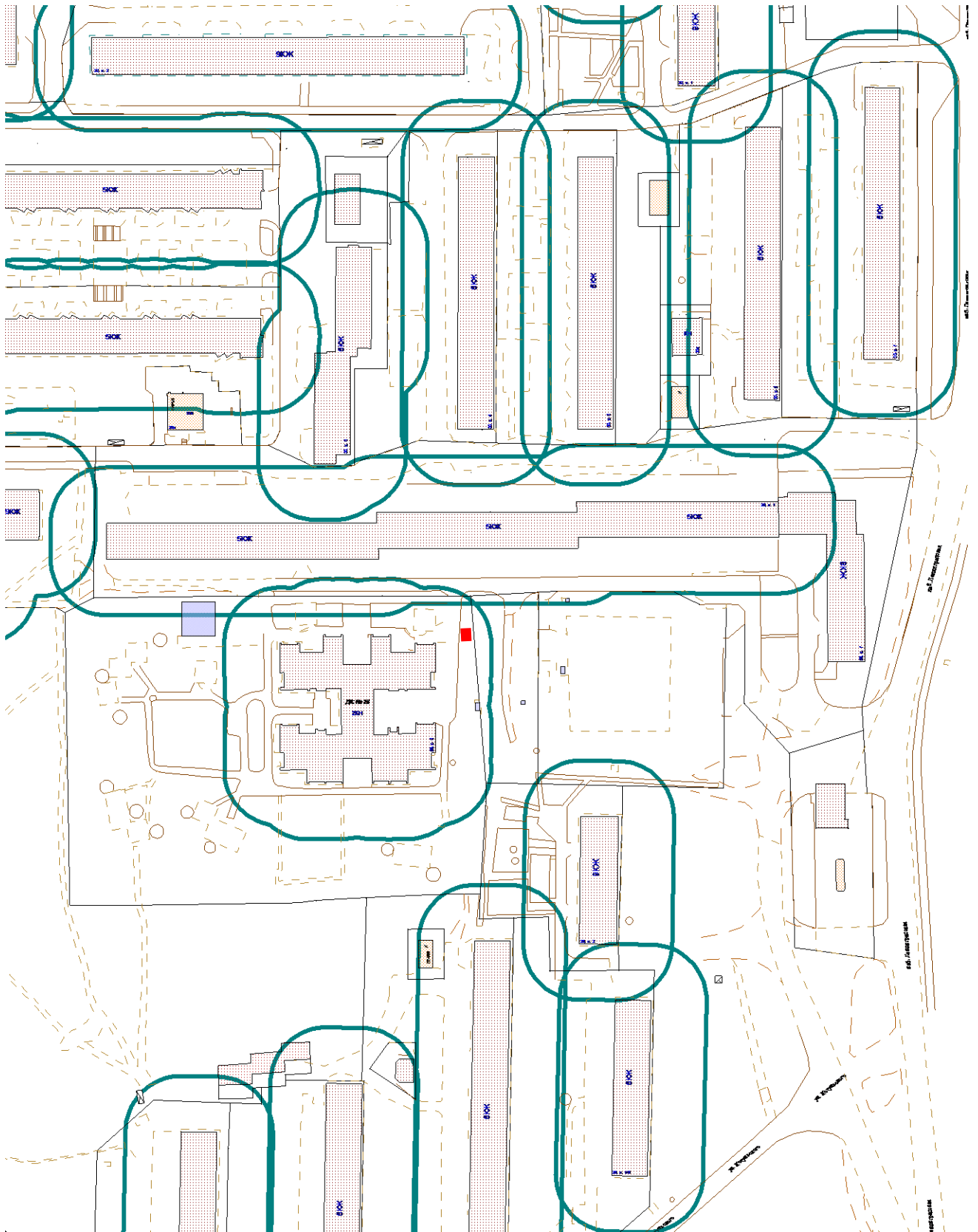
Масштаб 1:2000

Схема размещения места (площадки) накопления ТКО
по адресу: Ленинградская наб., (район канализационной насосной)
(N67°56'53,72" E32°58'00,04")
на землях, государственная собственности на которые не разграничена.



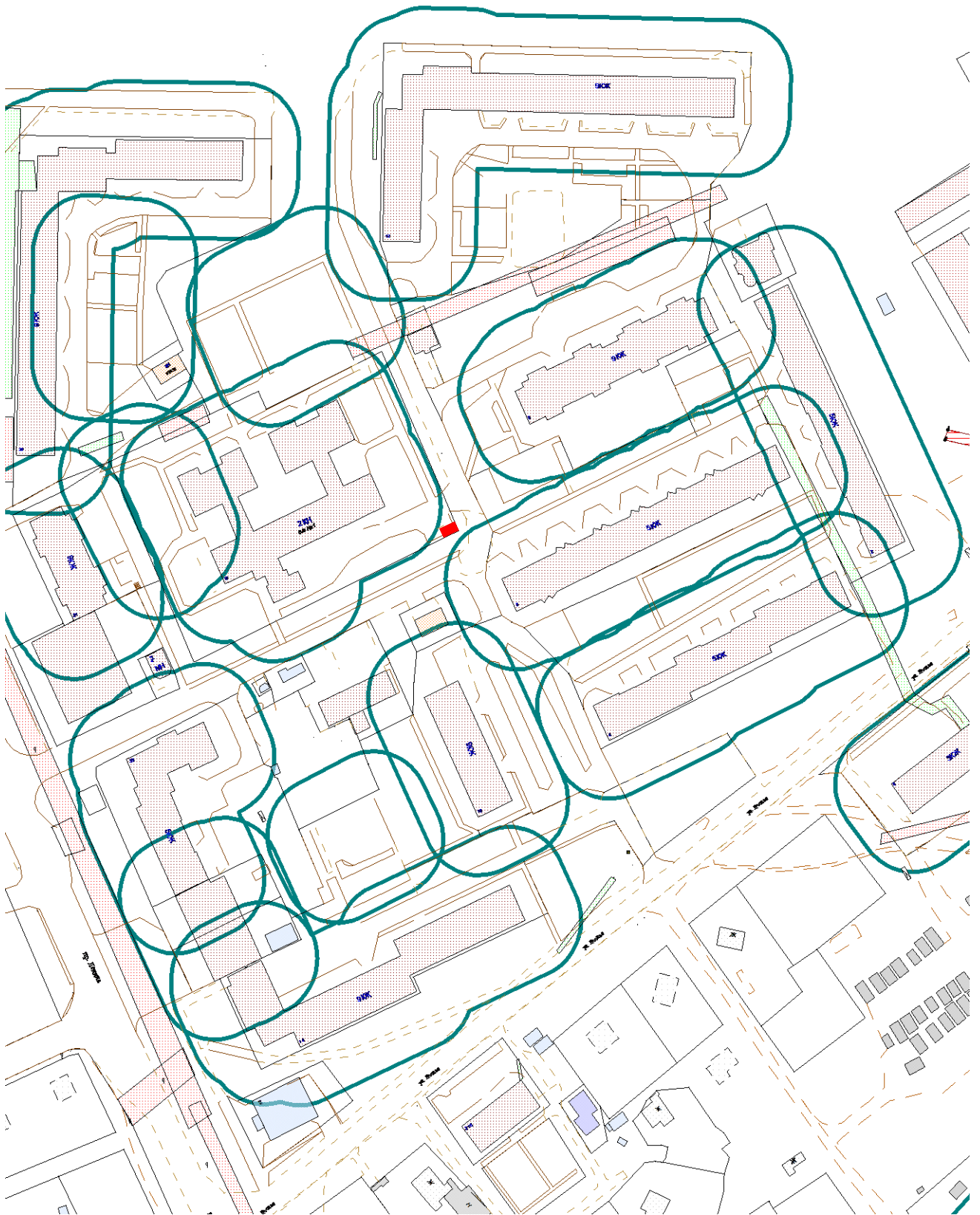
Масштаб 1:2000

Схема размещения места (площадки) накопления ТКО
по адресу: Ленинградская наб., район дома 26 к. 3 (N67°56'39,05" E32°57'42,78")
на земельном участке с кадастровым номером 51:10:0020403:12



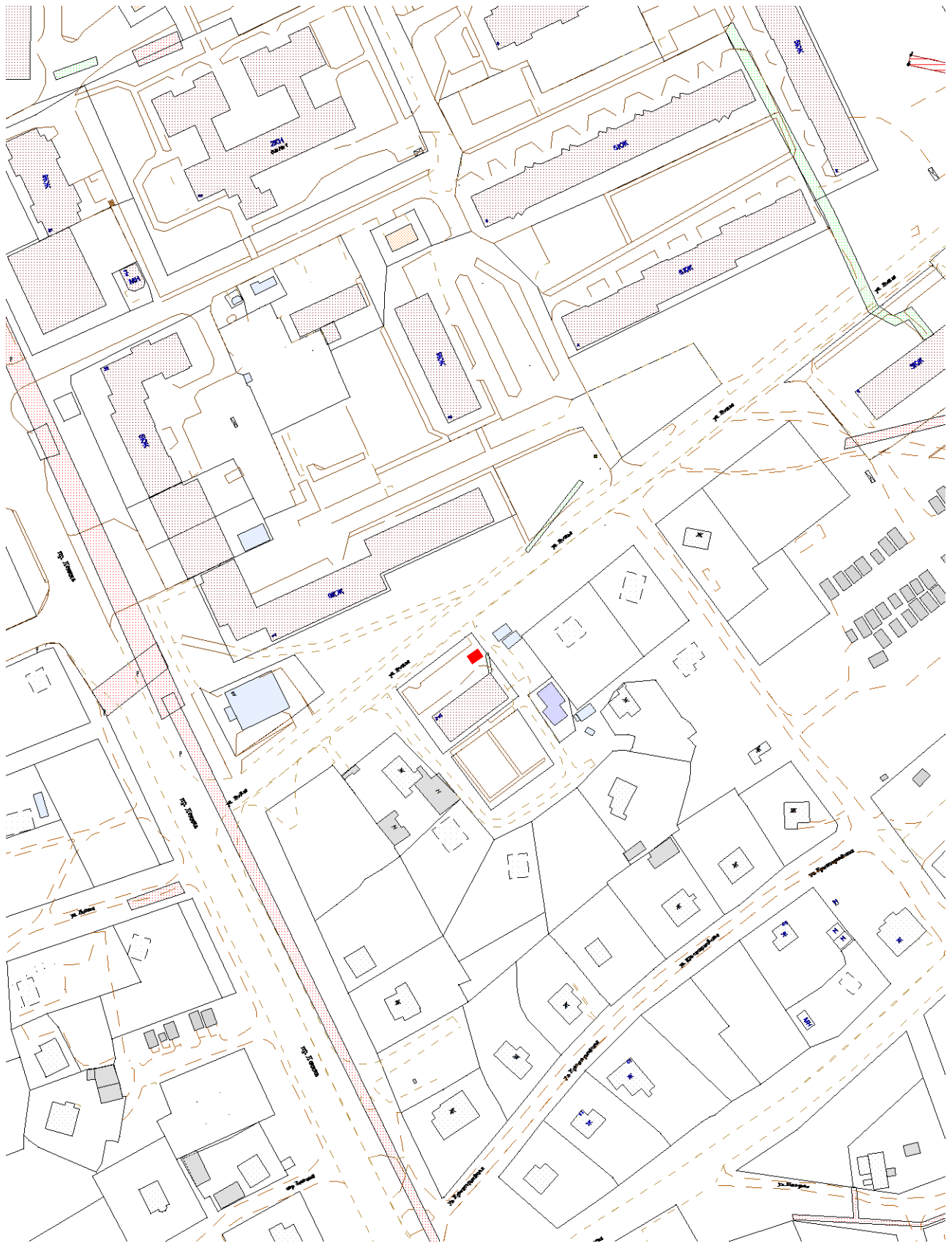
Масштаб 1:2000

Схема размещения места (площадки) накопления ТКО
по адресу: ул. Лесная, район дома 10 (N67°55'29,40" E32°56'23,13")
на земельном участке с кадастровым номером 51:10:0021101:11



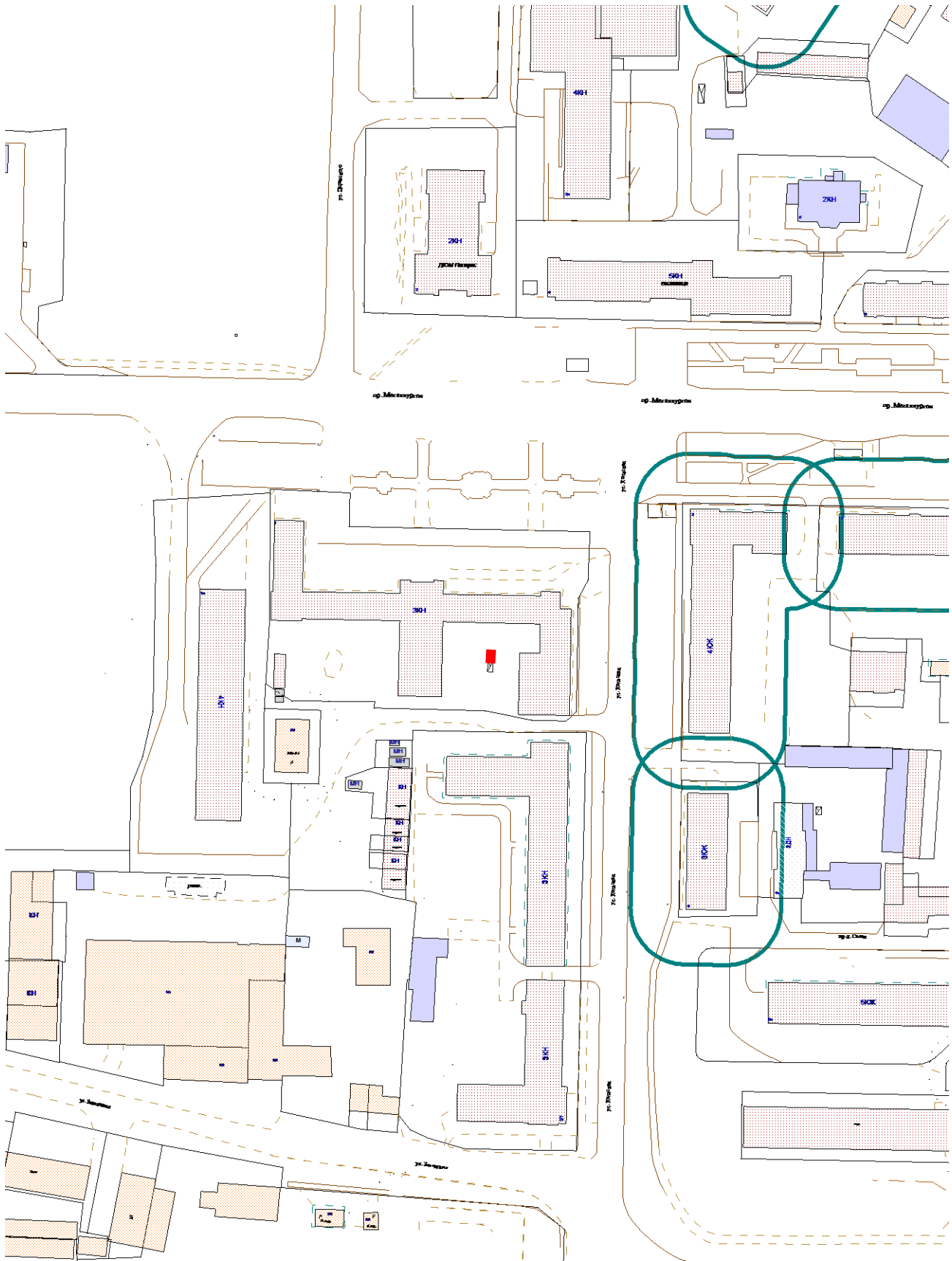
Масштаб 1:2000

Схема размещения места (площадки) накопления ТКО
по адресу: ул. Лесная, район дома 216 (N67°55'23,53" E32°56'25,11")
на земельном участке с кадастровым номером 51:10:0021102:5



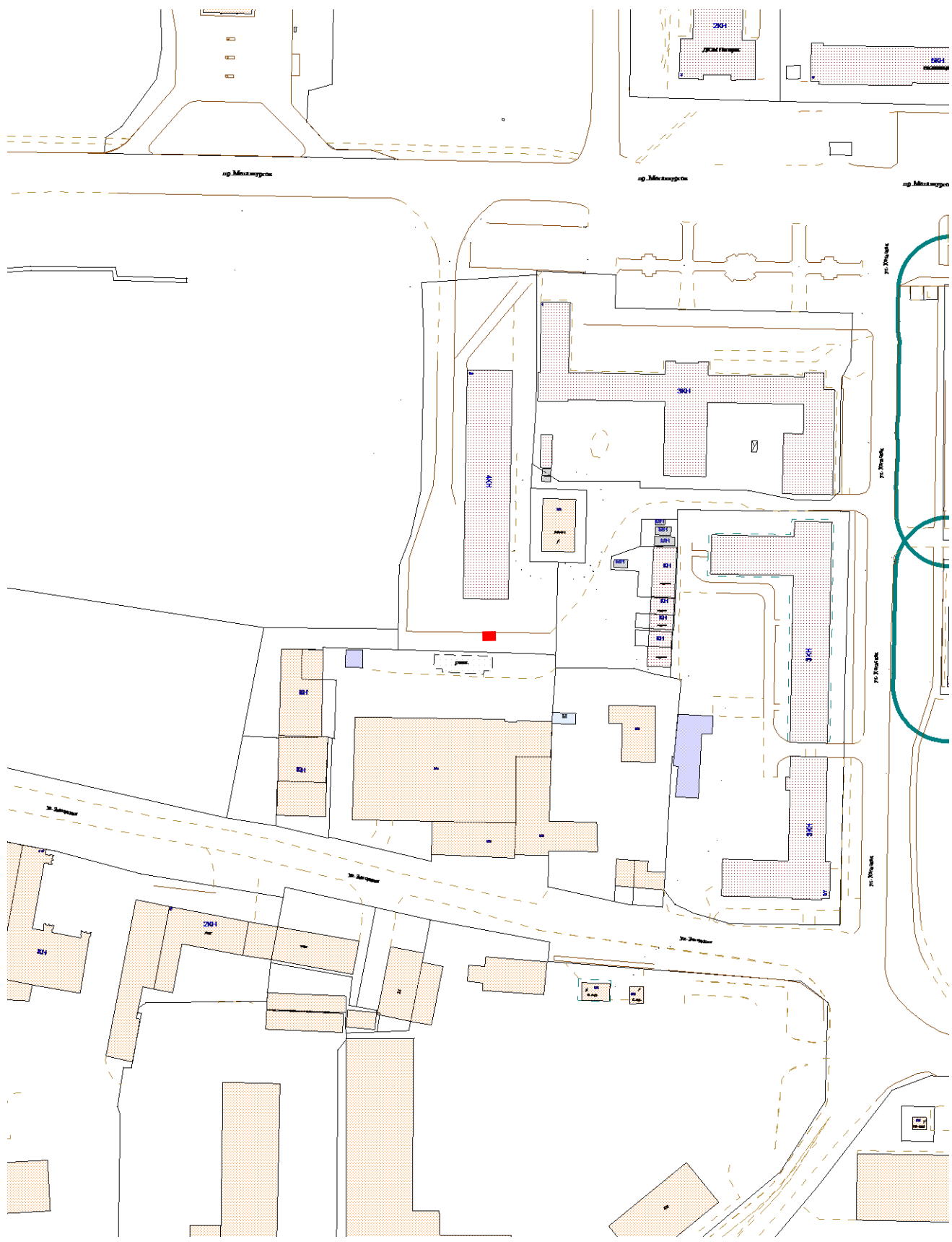
Масштаб 1:2000

Схема размещения места (площадки) накопления ТКО
по адресу: пр. Metallургов, район дома 1 (N67°56'17,99" E32°53'55,66")
на земельном участке с кадастровым номером 51:10:0020506:4



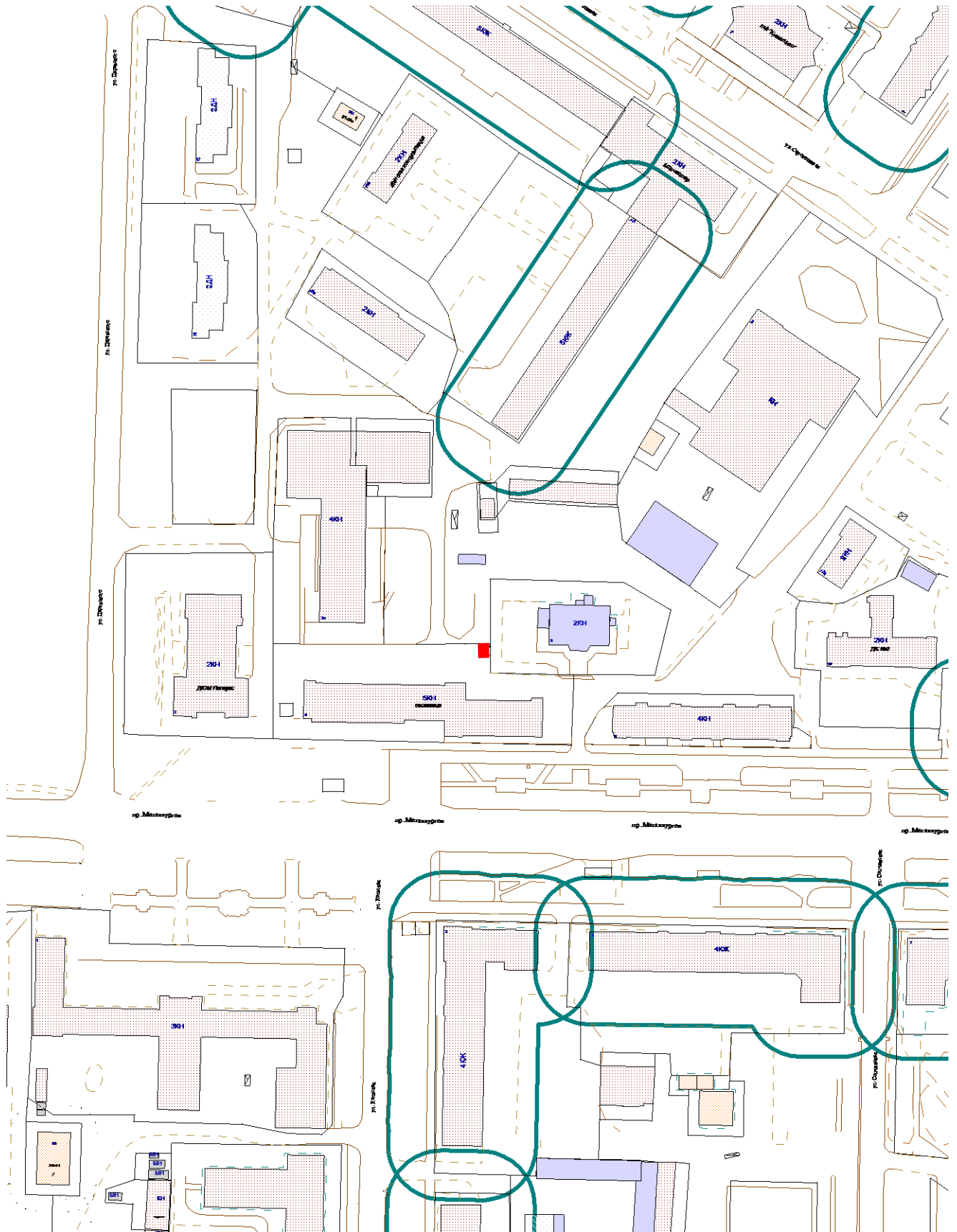
Масштаб 1:2000

Схема размещения места (площадки) накопления ТКО
по адресу: пр. Metallургов, район дома 1а (N67°56'16,79" E32°54'02,86")
на земельном участке с кадастровым номером 51:10:0020506:18



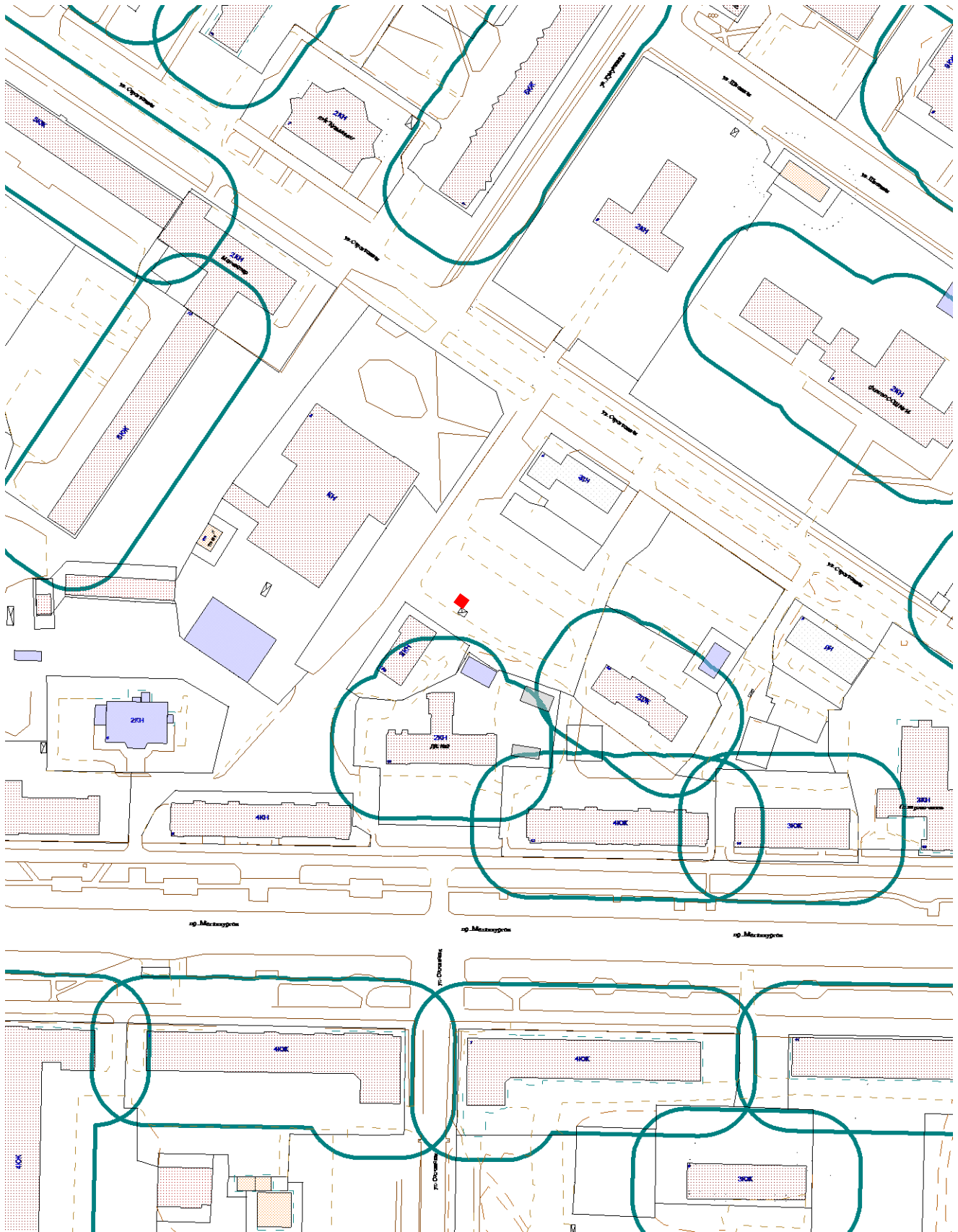
Масштаб 1:2000

Схема размещения места (площадки) накопления ТКО
по адресу: пр. Metallургов, район дома 4 (N67°56'22,98" E32°54'02,54")
на земельном участке с кадастровым номером 51:10:0020103:7



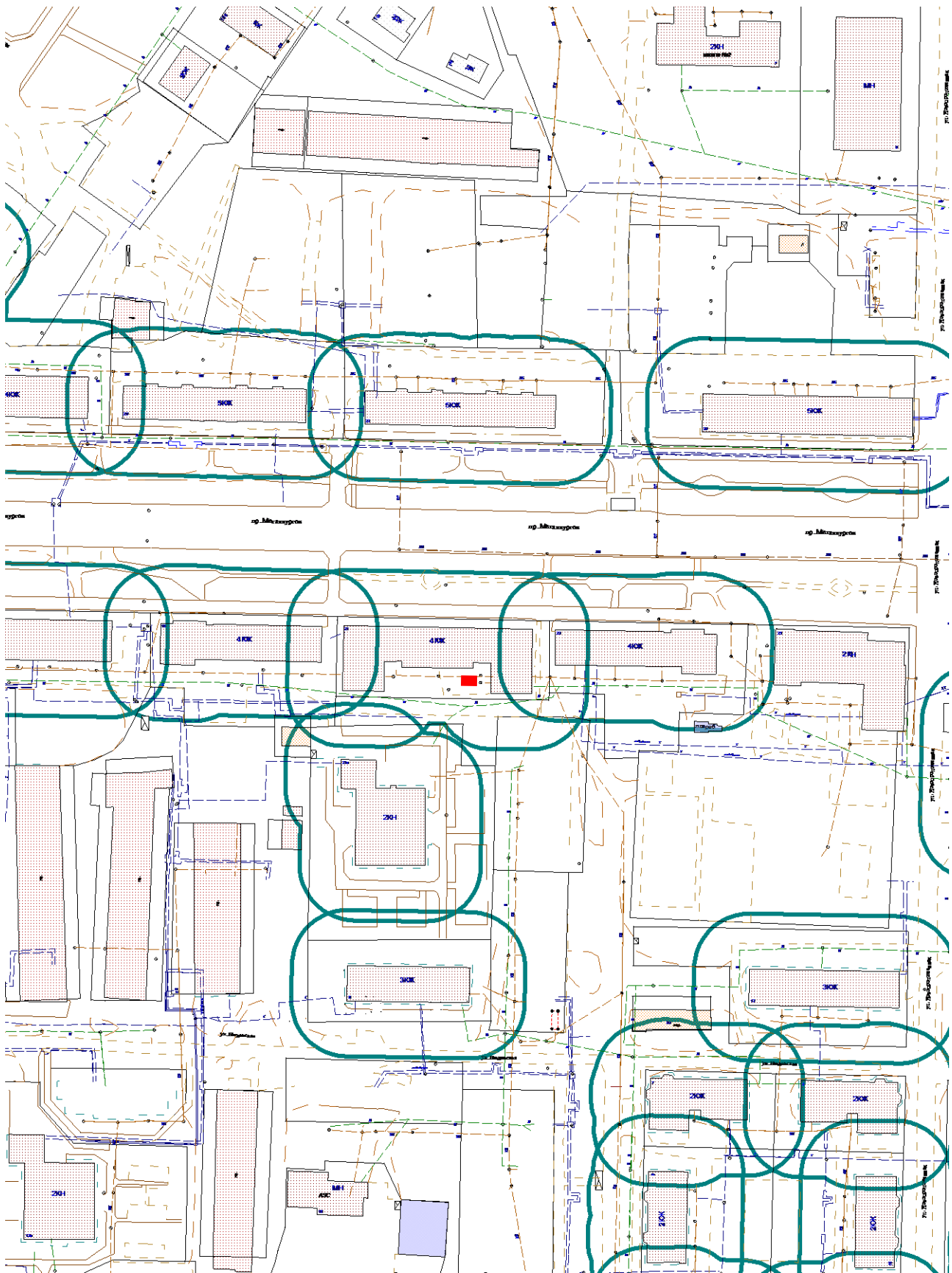
Масштаб 1:2000

Схема размещения места (площадки) накопления ТКО
по адресу: пр. Metallургов, район дома 10 (N67°56'24,58"; E32°54'16,47")
на землях, государственная собственность на которые не разграничена.



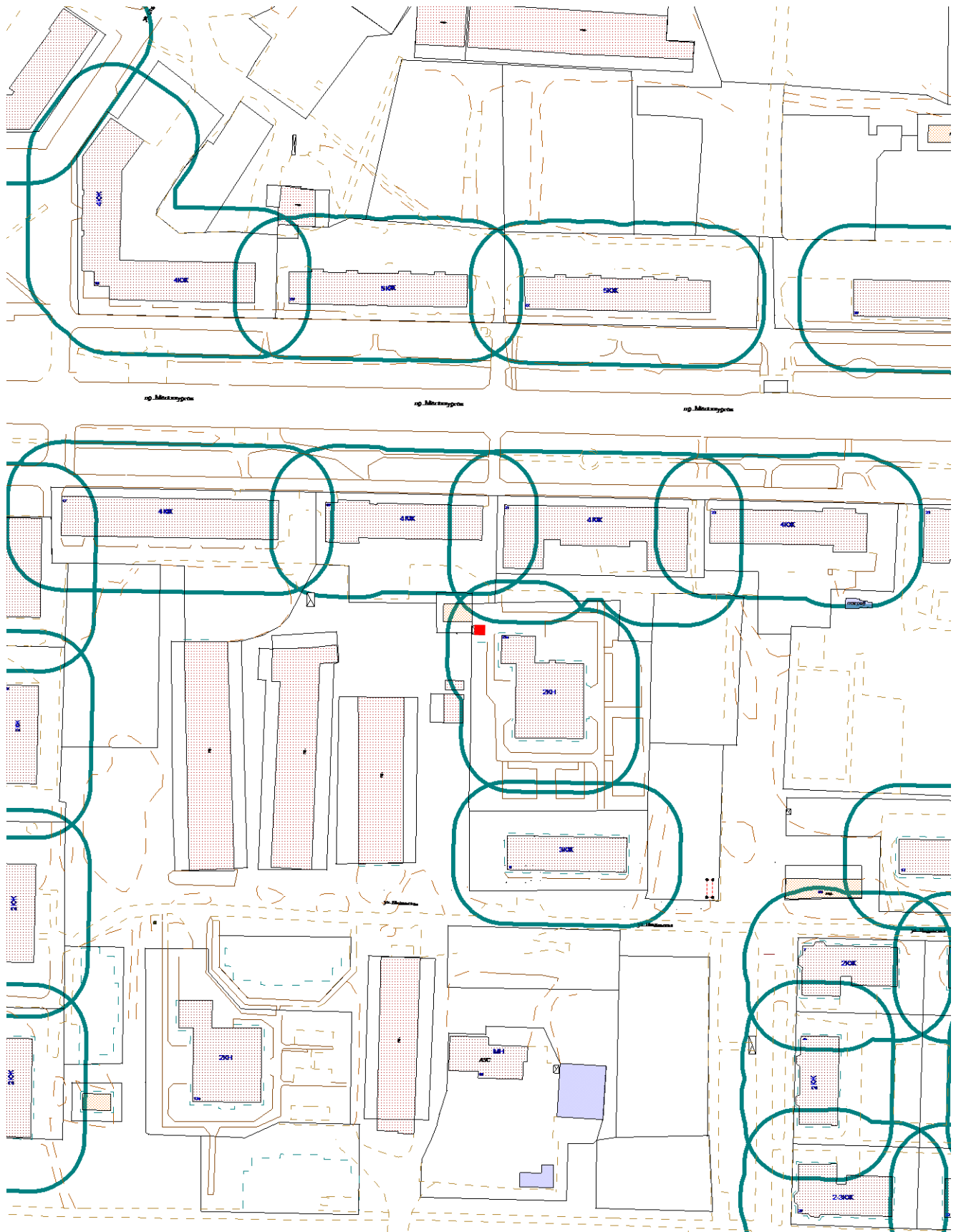
Масштаб 1:2000

Схема размещения места (площадки) накопления ТКО
по адресу: пр. Metallургов, район дома 21 (N67°56'18,64" E32°54'57,02")
на земельном участке с кадастровым номером 51:10:0020503:28



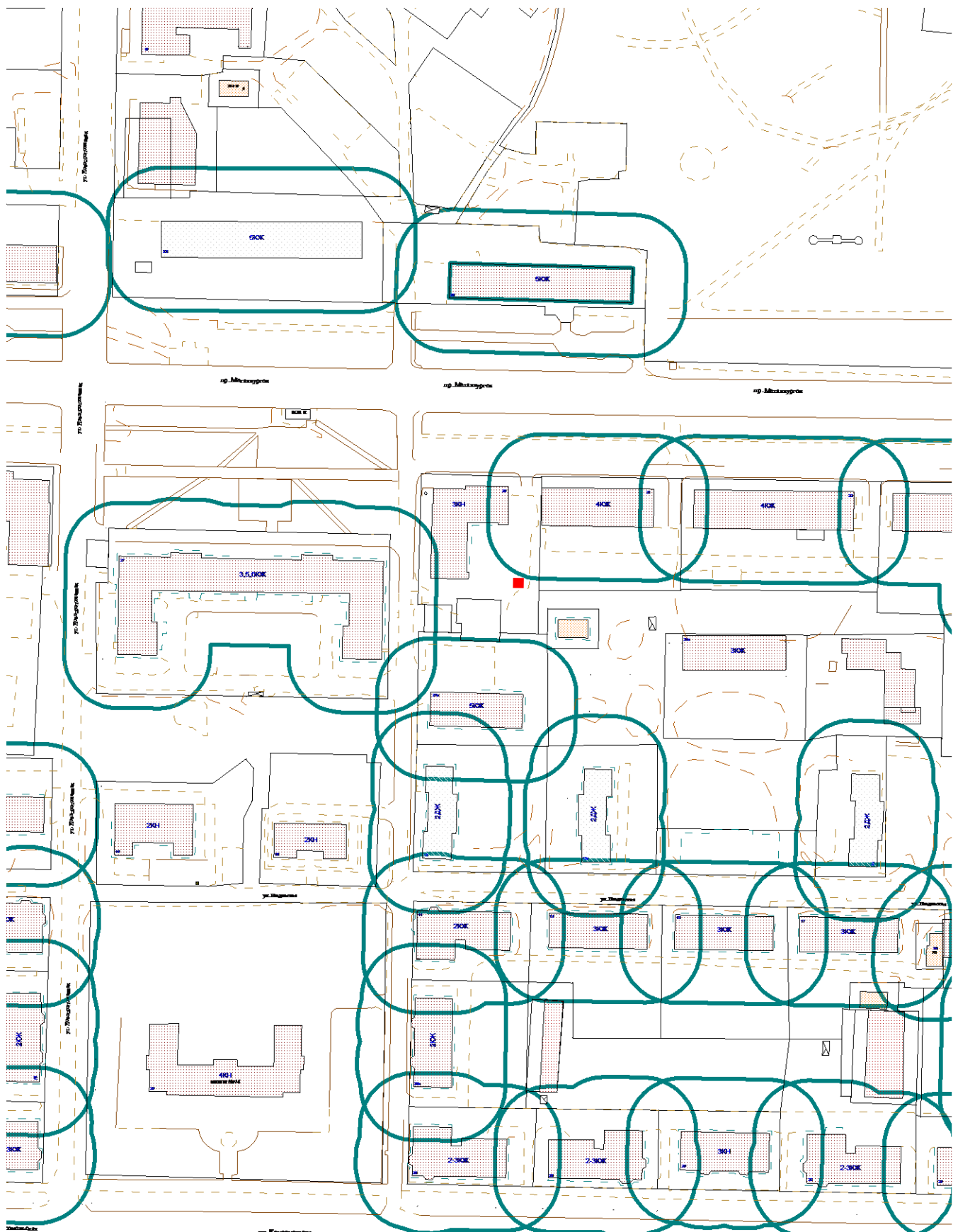
Масштаб 1:2000

Схема размещения места (площадки) накопления ТКО
по адресу: пр. Metallургов, район дома 21а (N67°56'17,86" E32°54'52,08")
на земельном участке с кадастровым номером 51:10:0020503:26



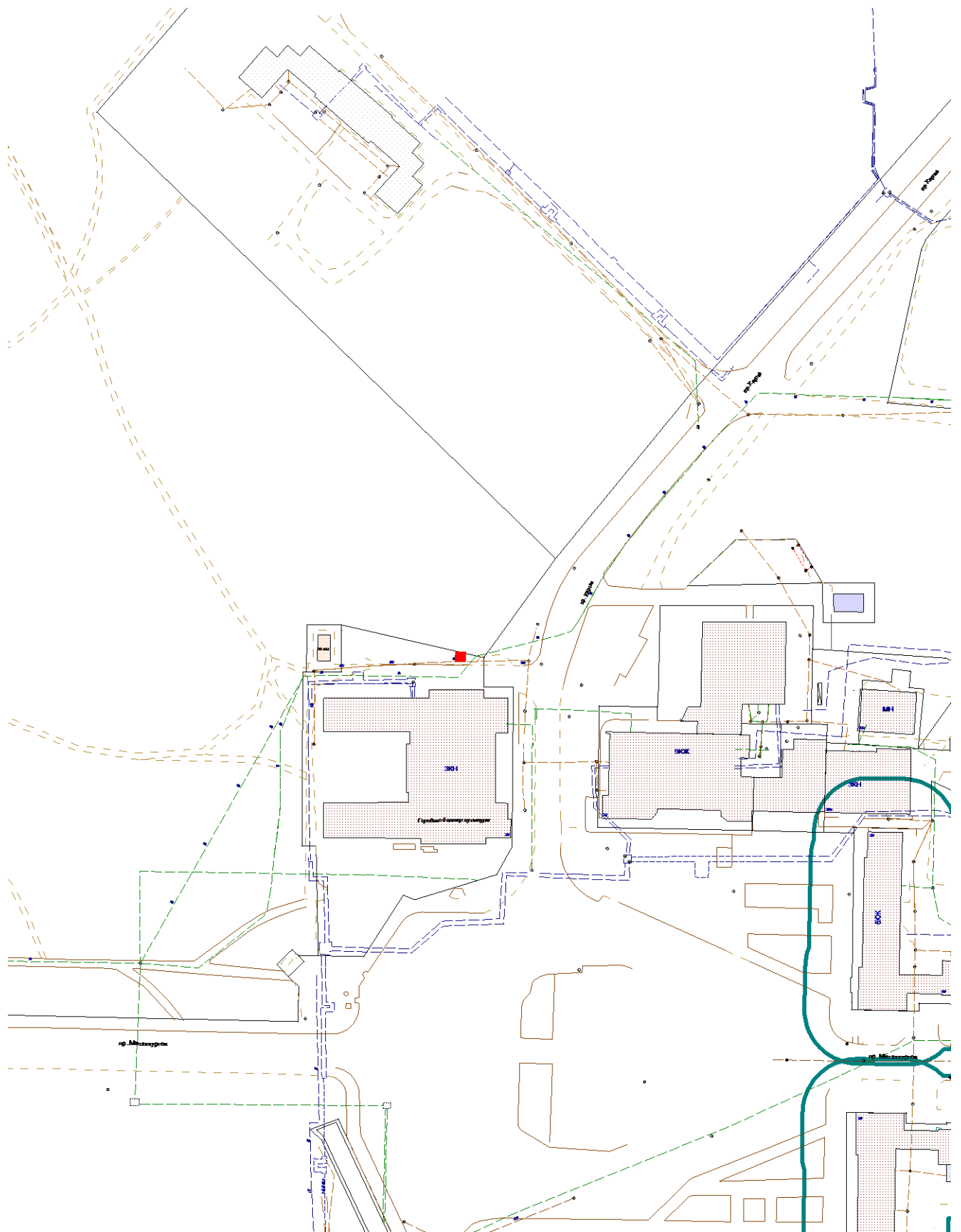
Масштаб 1:2000

Схема размещения места (площадки) накопления ТКО
по адресу: пр. Metallургов, район дома 29 (N67°56'18,13"; E32°55'25,72")
на земельном участке с кадастровым номером 51:10:0020502:17



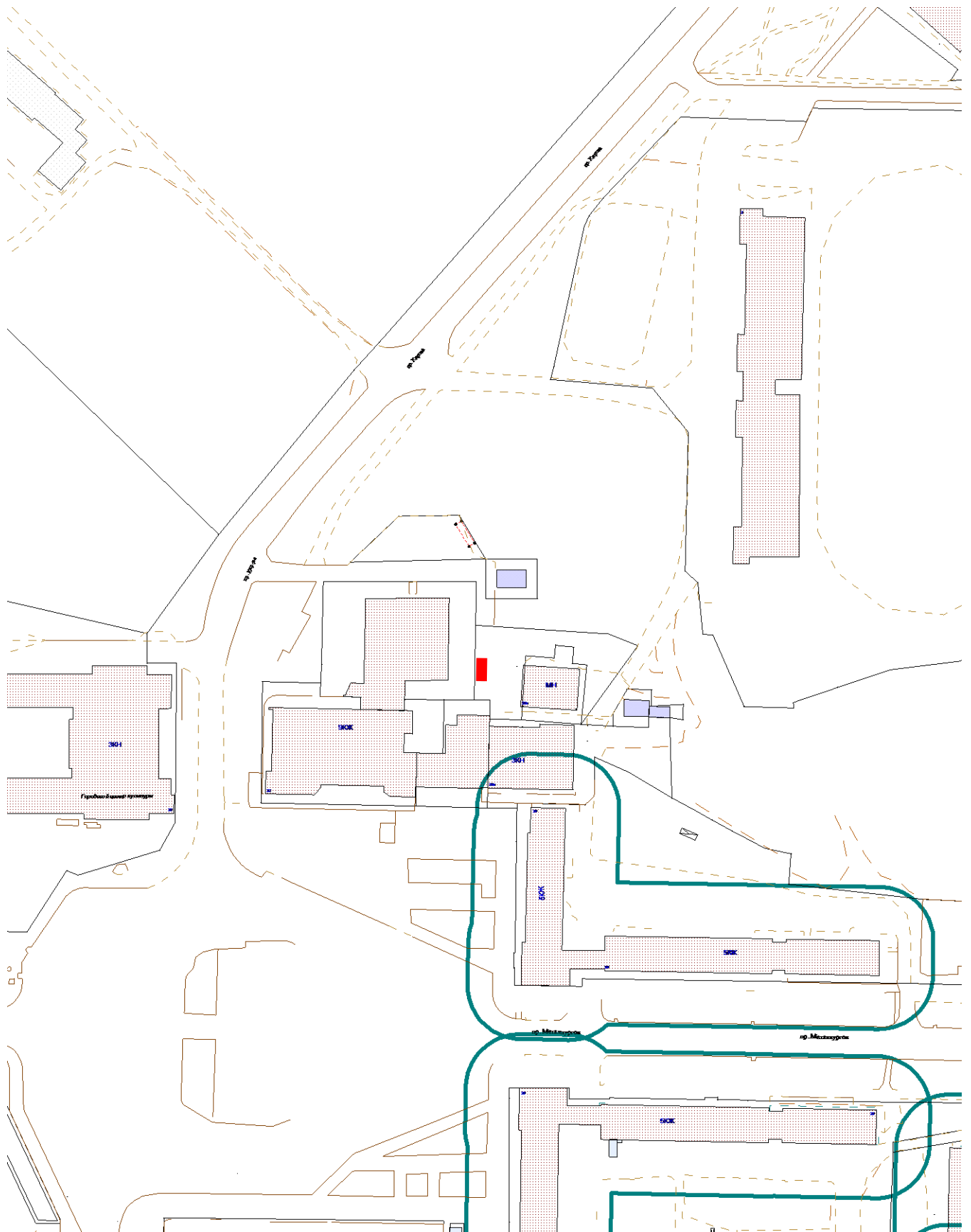
Масштаб 1:2000

Схема размещения места (площадки) накопления ТКО
по адресу: пр. Metallургов, район дома 30 (N67°56'24,69" E32°56'10,06")
на земельном участке с кадастровым номером 51:10:0020202:23



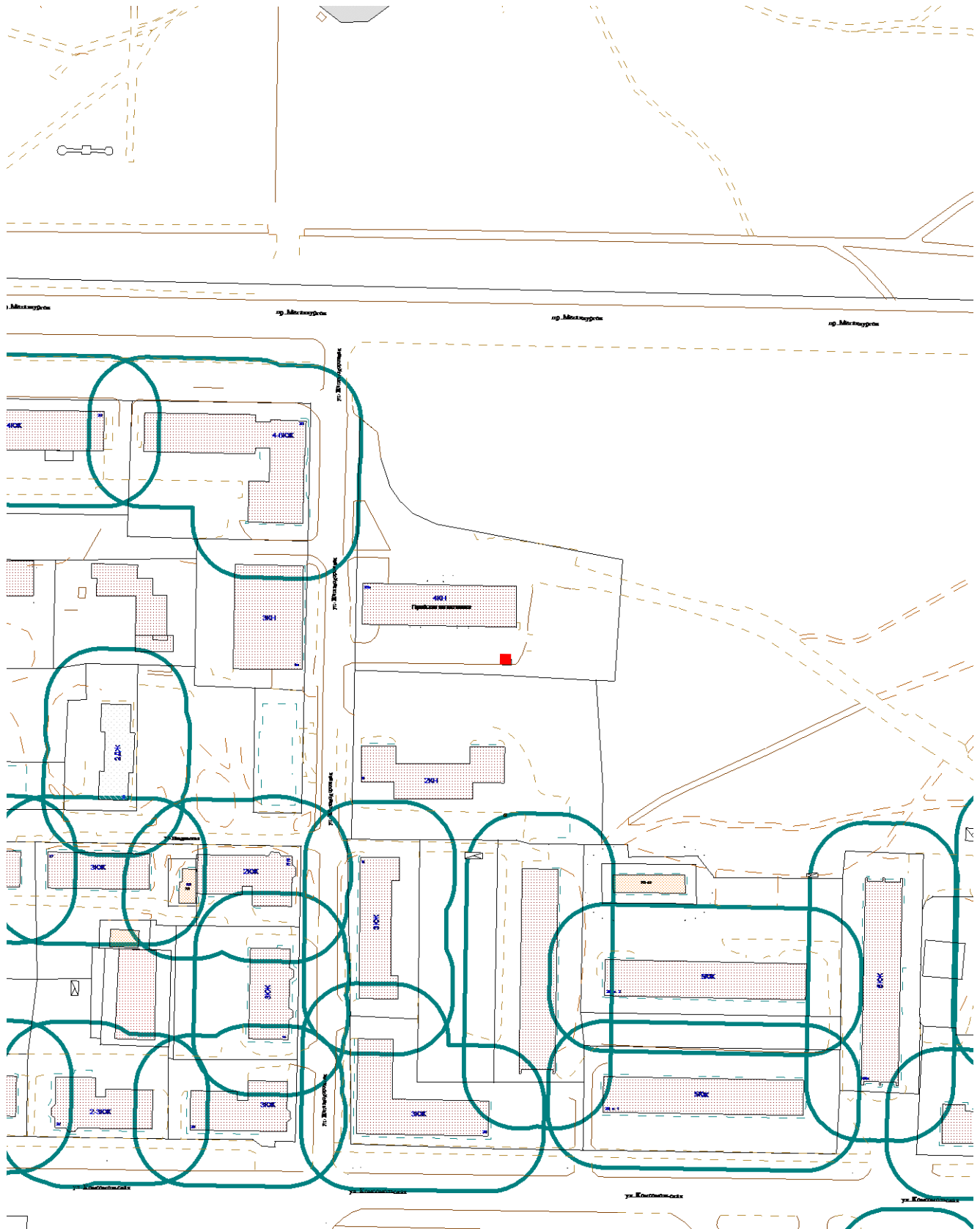
Масштаб 1:2000

Схема размещения места (площадки) накопления ТКО
по адресу: пр. Metallургов, район дома 32а (N67°56'24,88"; E32°56'21,69")
на земельном участке с кадастровым номером 51:10:0020405:37



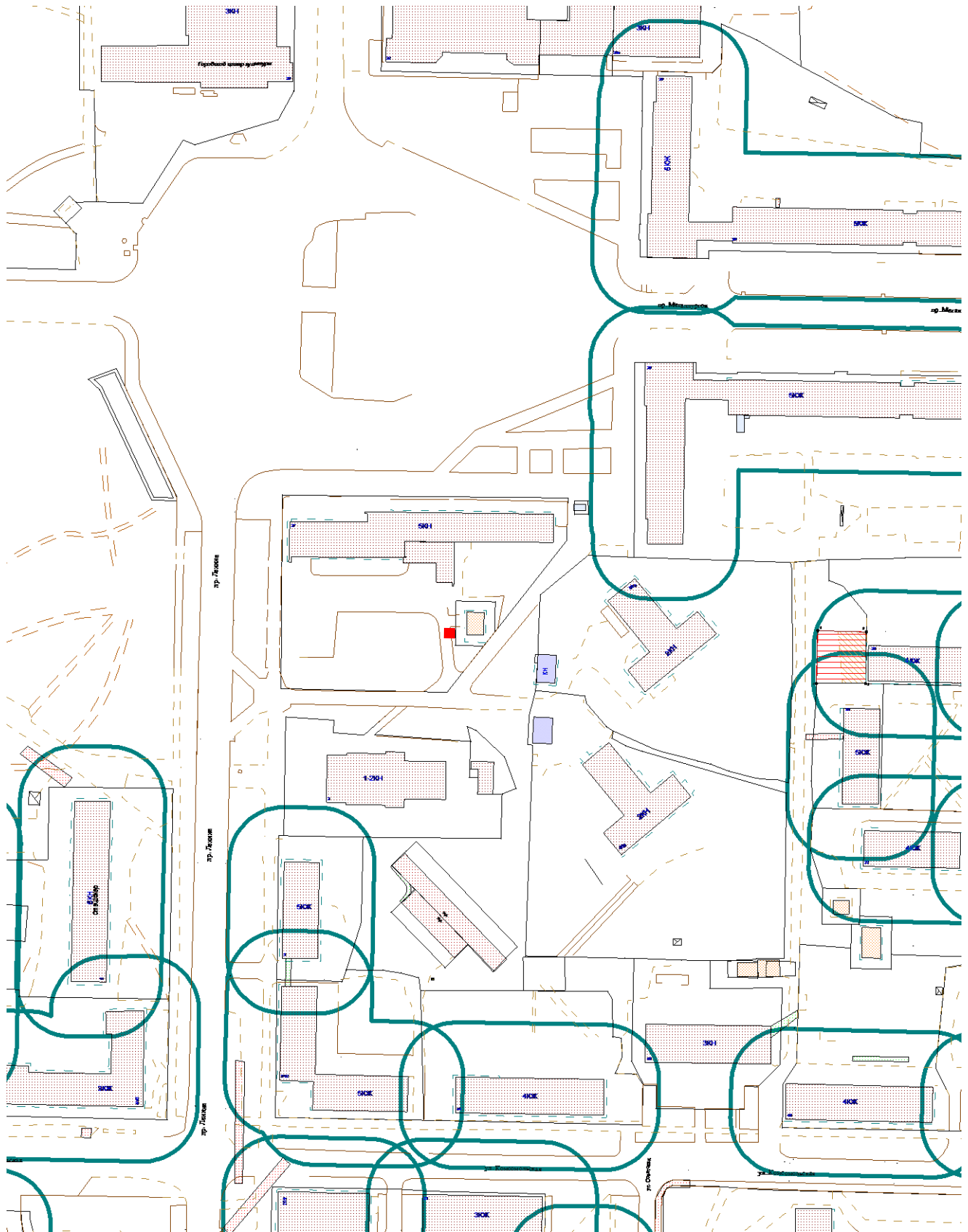
Масштаб 1:2000

Схема размещения места (площадки) накопления ТКО
по адресу: пр. Metallургов, район дома 35а ()
на земельном участке с кадастровым номером 51:10:0020501:2



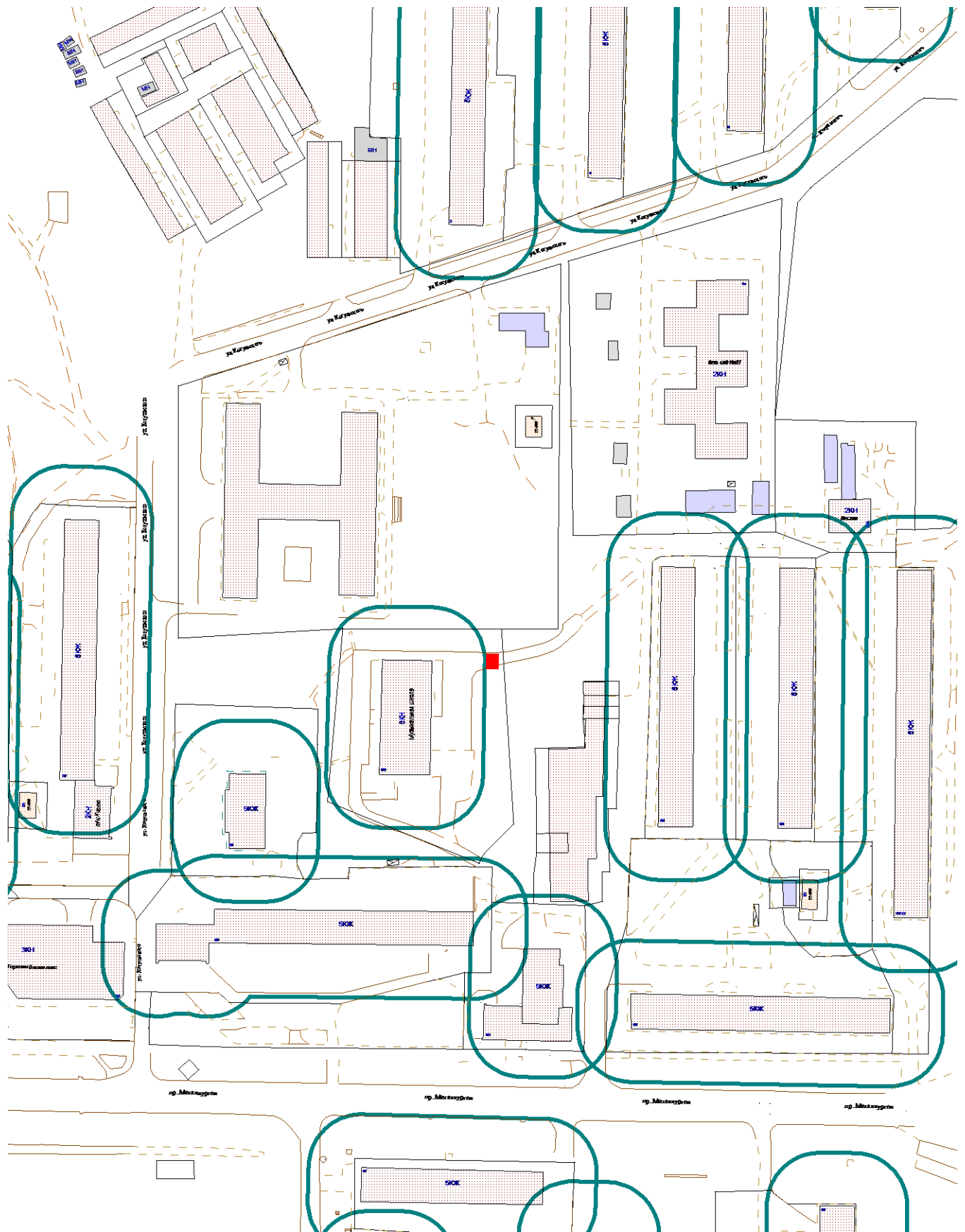
Масштаб 1:2000

Схема размещения места (площадки) накопления ТКО
по адресу: пр. Metallургов, район дома 37 (N67°56'16,04" E32°56'16,39")
на земельном участке с кадастровым номером 51:10:0020801:20



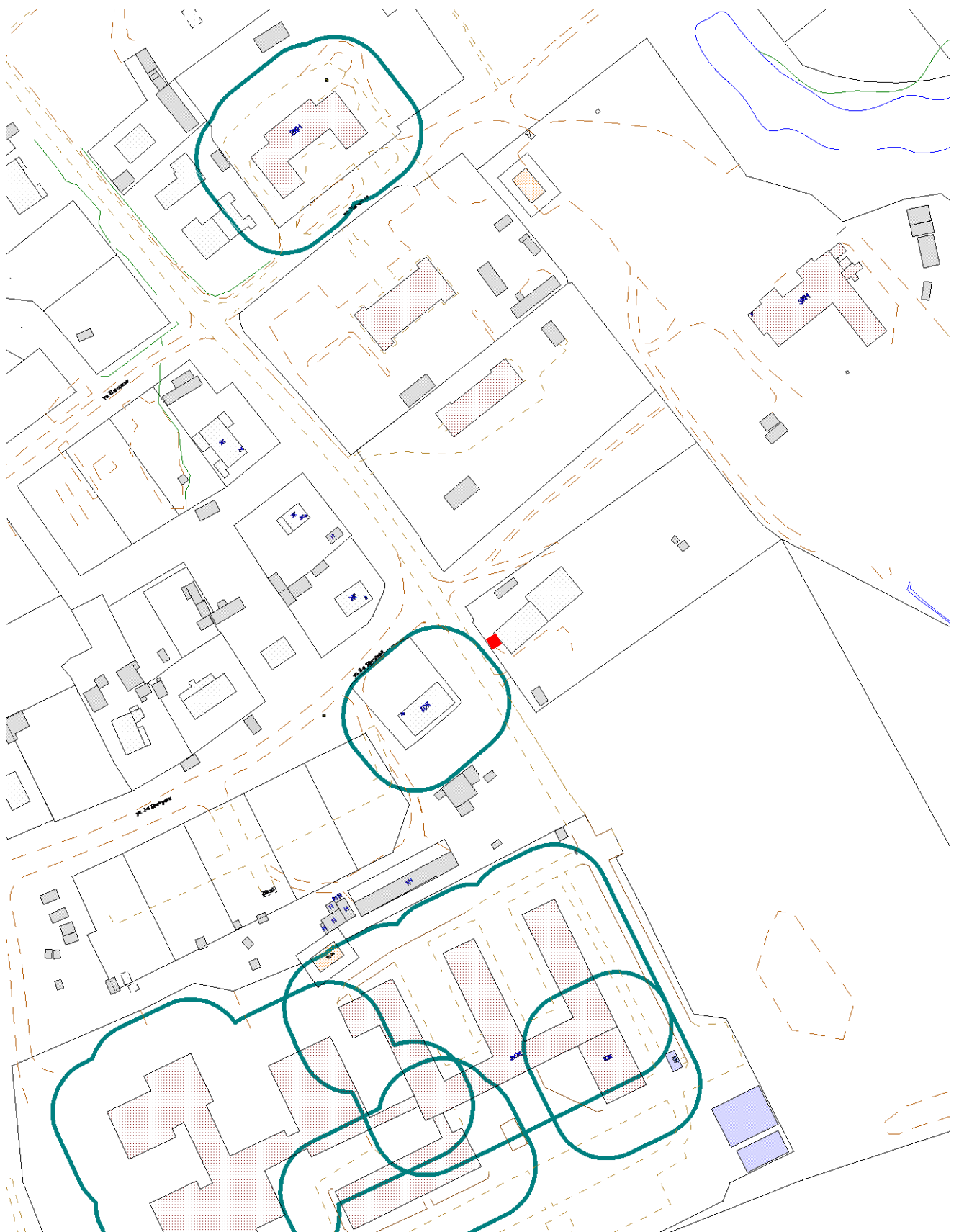
Масштаб 1:2000

Схема размещения места (площадки) накопления ТКО
по адресу: пр. Metallургов, район дома 56 (N67°56'24,88" E32°57'35,09")
на земельном участке с кадастровым номером 51:10:0020407:14



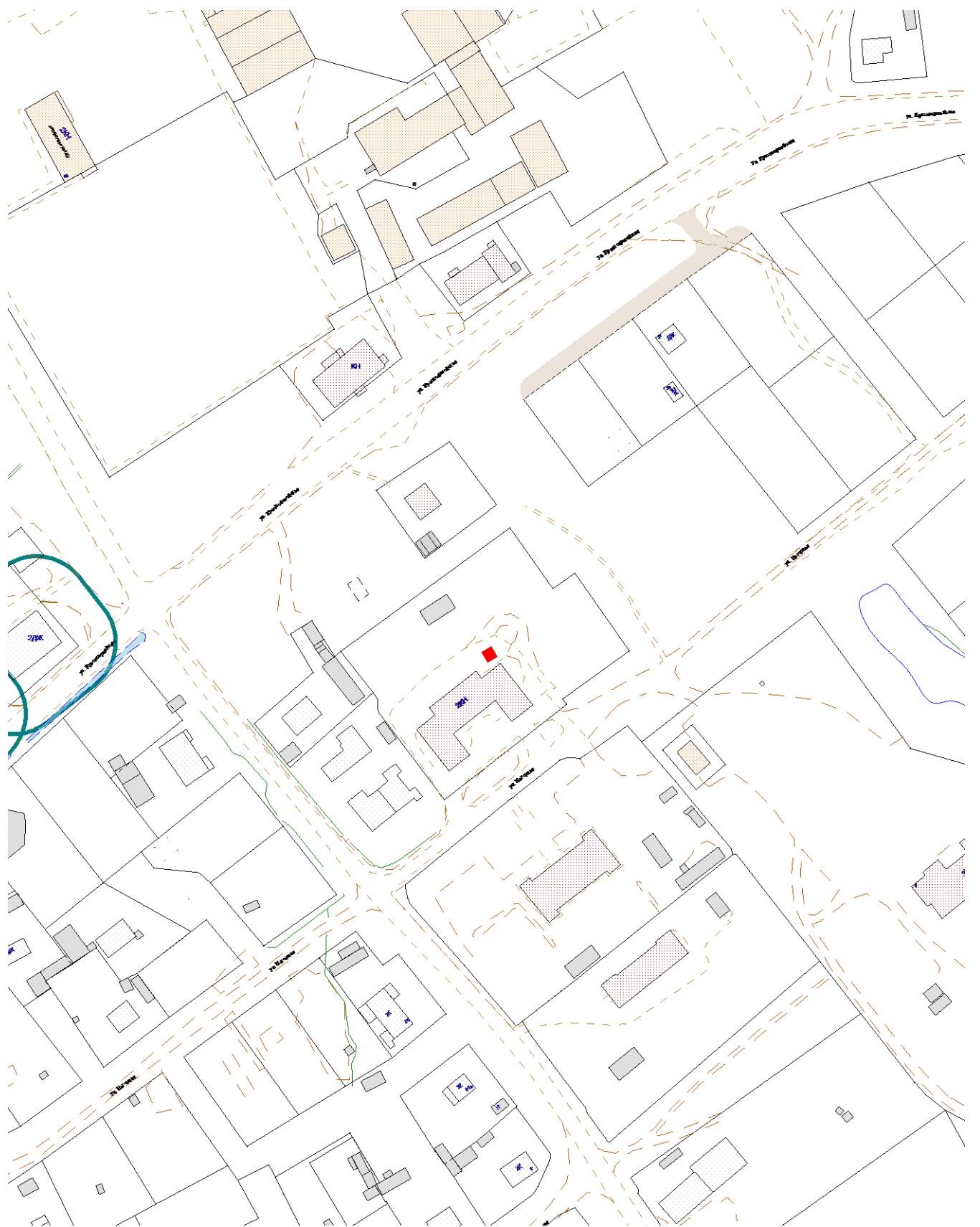
Масштаб 1:2000

Схема размещения места (площадки) накопления ТКО
по адресу: ул. 2-я Нагорная, район дома 1 (N67°55'18,13" E32°57'11,91")
на земельном участке с кадастровым номером 51:10:0021202:3



Масштаб 1:2000

Схема размещения места (площадки) накопления ТКО
по адресу: ул. Нагорная, район дома 12а (N67°55'24,98"; E32°57'06,03")
на земельном участке с кадастровым номером 51:10:0021201:10



Масштаб 1:2000

Схема размещения места (площадки) накопления ТКО
по адресу: ул. Нагорная, район дома 17 (N67°55'24,16" E32°57'12,58")
на земельном участке с кадастровым номером 51:10:0021202:23



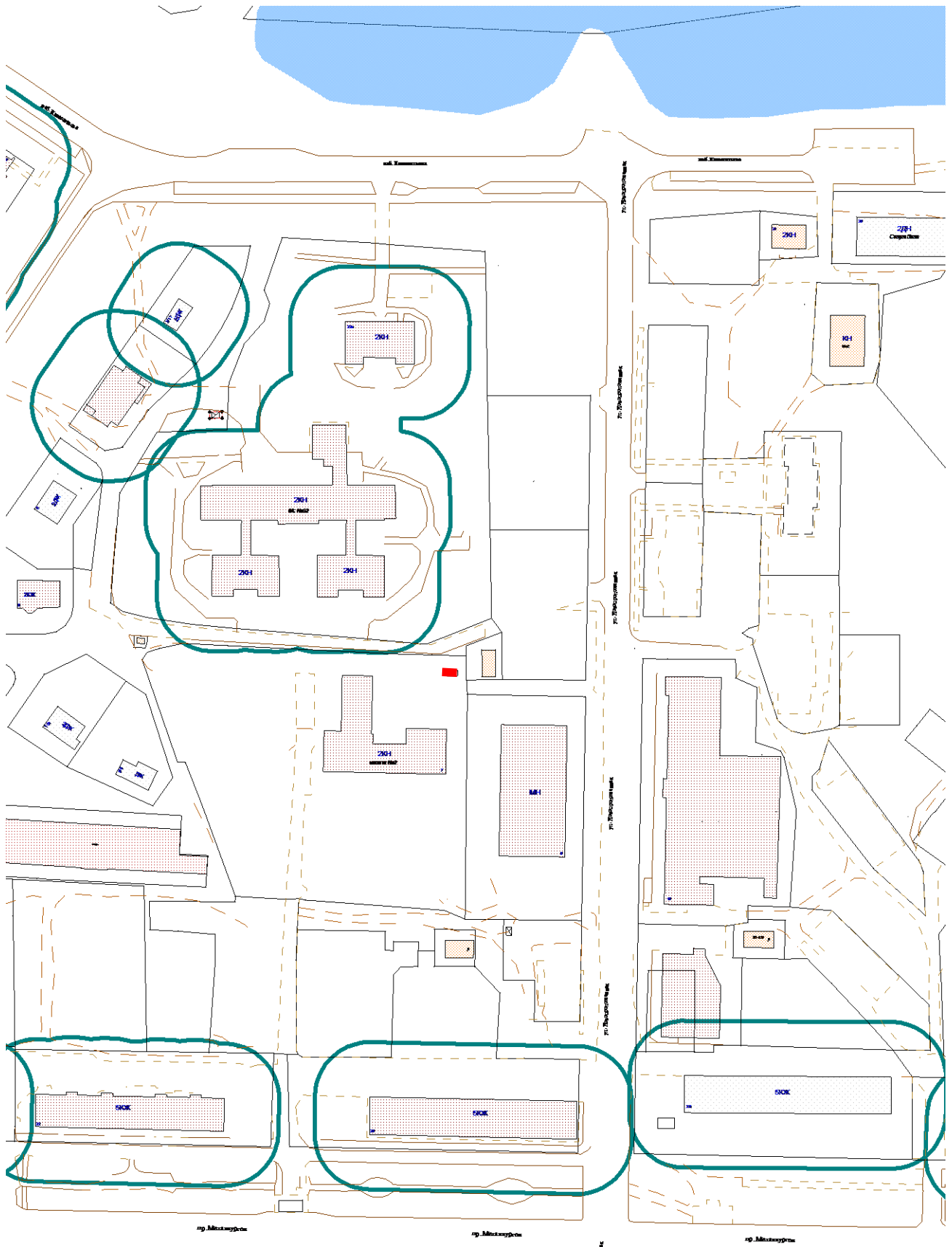
Масштаб 1:2000

Схема размещения места (площадки) накопления ТКО
по адресу: ул. Нагорная, район дома 34 (N67°55'16,90" E32°56'31,12")
на земельном участке с кадастровым номером 51:10:0021103:6



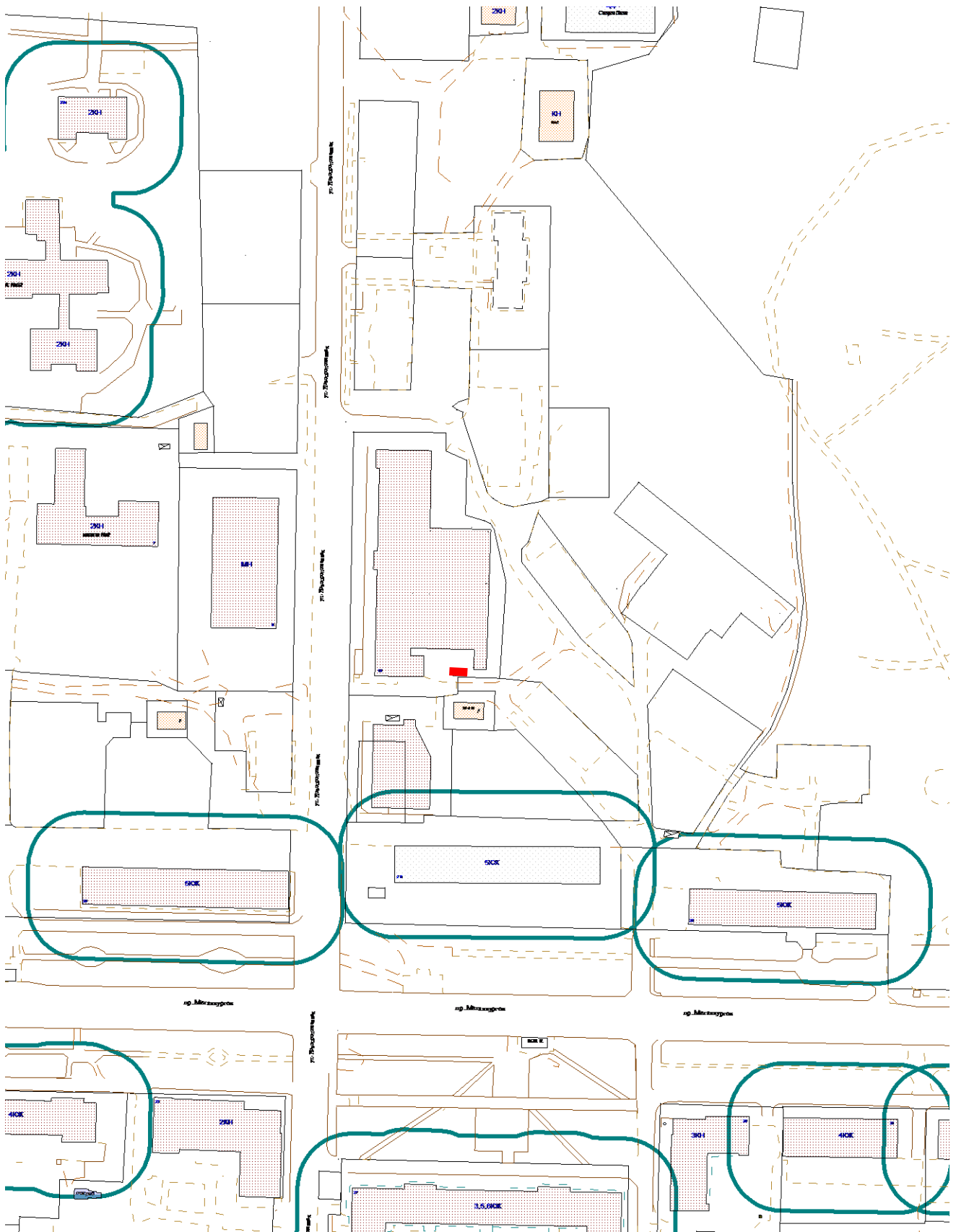
Масштаб 1:2000

Схема размещения места (площадки) накопления ТКО
по адресу: ул. Новопроложенная, район дома 7 (N67°56'27,16" E32°55'06,94")
на земельном участке с кадастровым номером 51:10:0020201:8



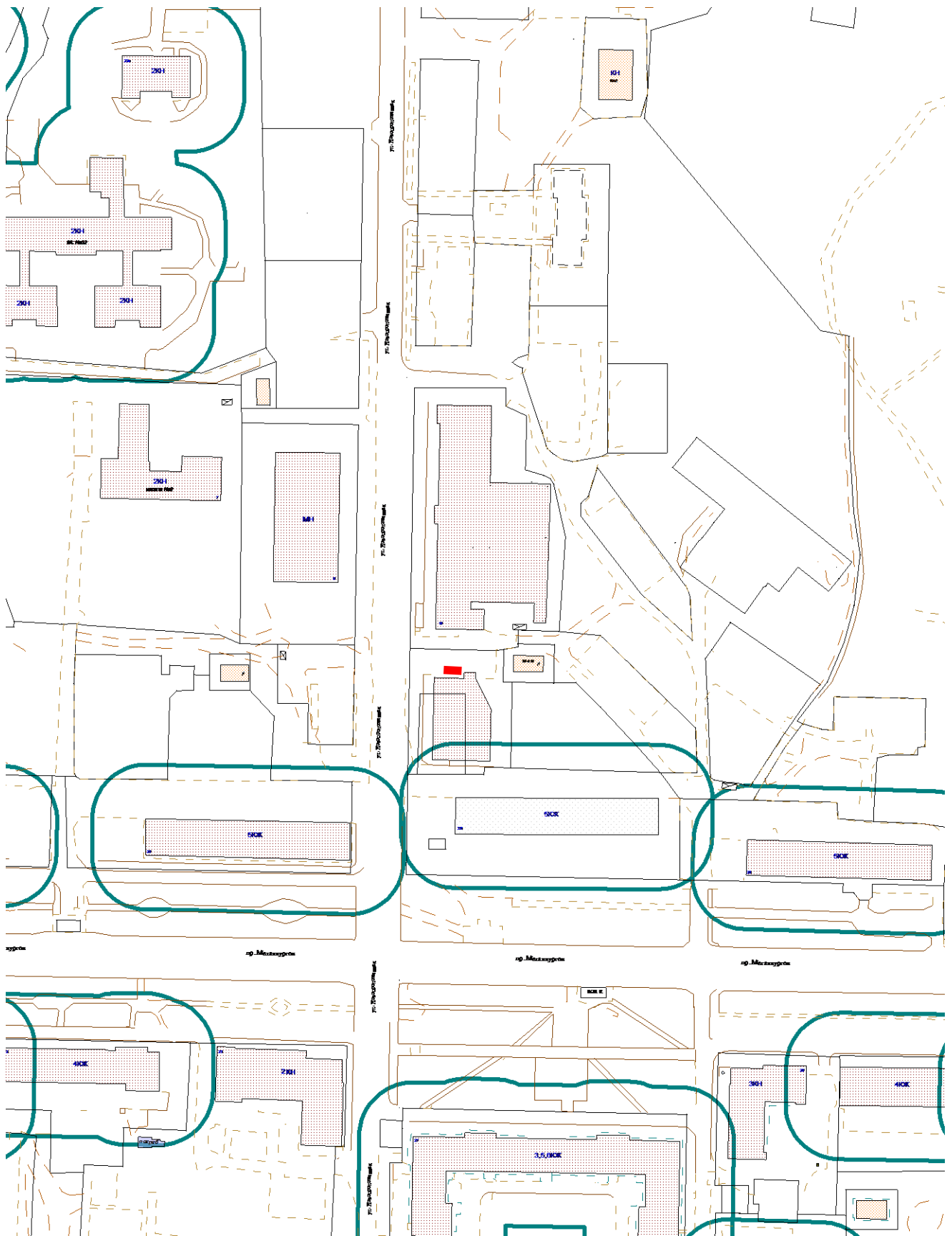
Масштаб 1:2000

Схема размещения места (площадки) накопления ТКО
по адресу: ул. Новопроложенная, район дома 14 (N67°56'24,31" E32°55'15,93")
на земельном участке с кадастровым номером 51:10:0020202:20



Масштаб 1:2000

Схема размещения места (площадки) накопления ТКО
по адресу: ул. Новопроложенная, район дома 16 (N67°56'23,76" E32°55'13,90")
на земельном участке с кадастровым номером 51:10:0020202:26



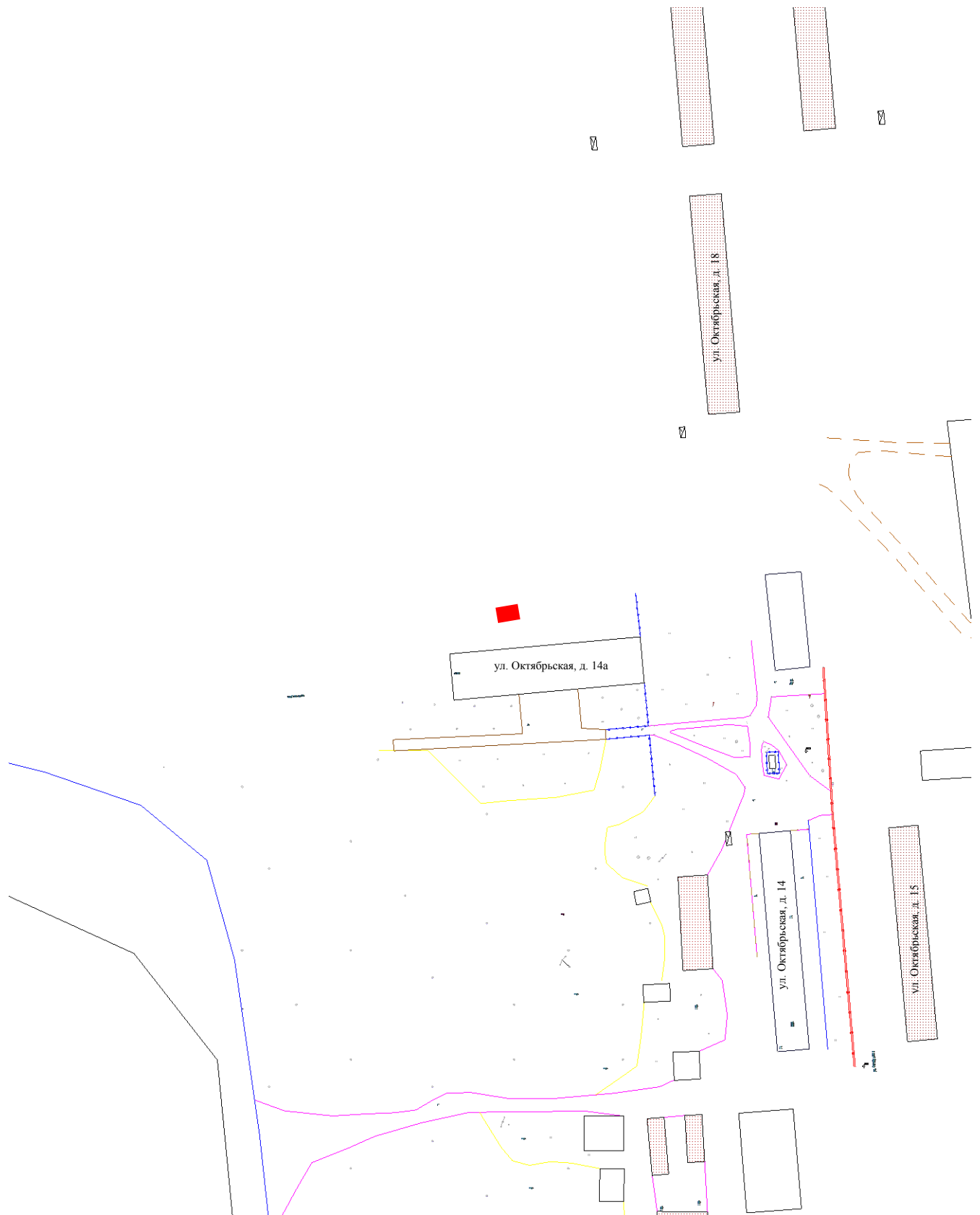
Масштаб 1:2000

Схема размещения места (площадки) накопления ТКО
по адресу: Никелевое ш., район дома 19 (N67°55'58,31"; E32°52'03,36")
на земельном участке с кадастровым номером 51:10:0030201:02



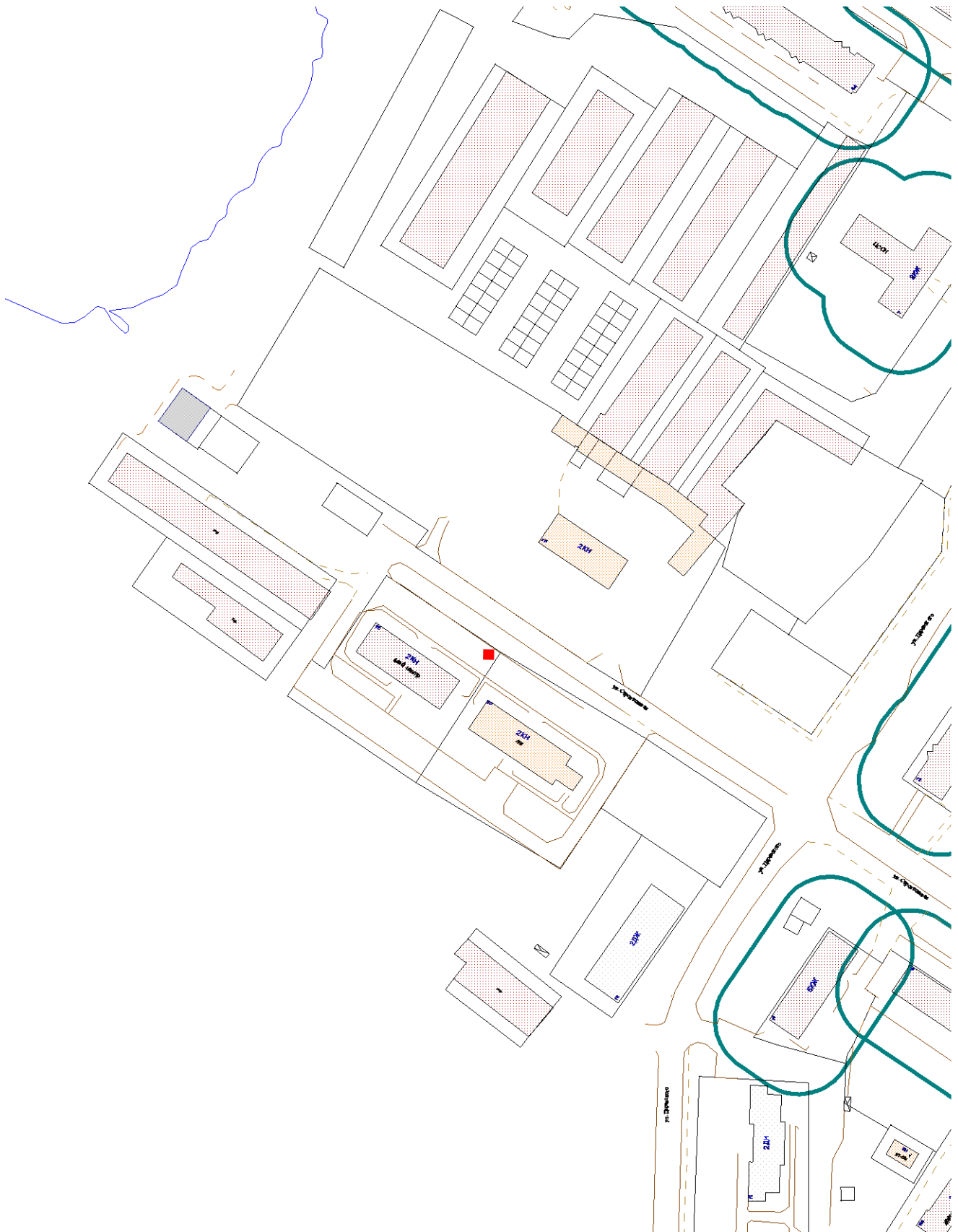
Масштаб 1:2000

Схема размещения места (площадки) накопления ТКО
по адресу: ул. Октябрьская, район дома 14а (N67°58'29,52" E32°56'18,41")
на земельном участке в кадастровом квартале 51:10:0030101



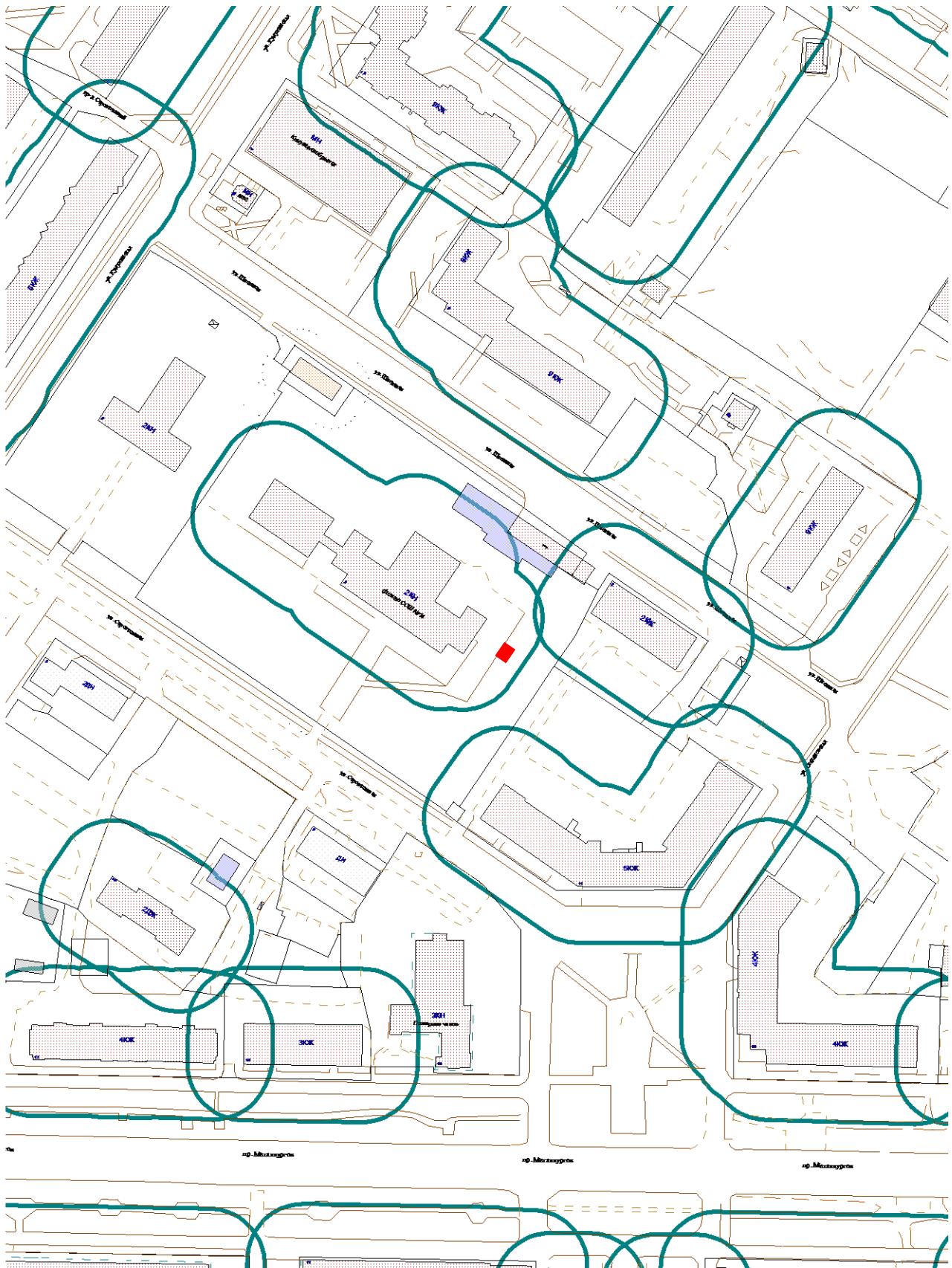
Масштаб 1:2000

Схема размещения места (площадки) накопления ТКО
по адресу: ул. Строительная, район дома 22 (N67°56'35,52"; E32°53'45,53")
на земельном участке с кадастровым номером 51:10:0010302:12



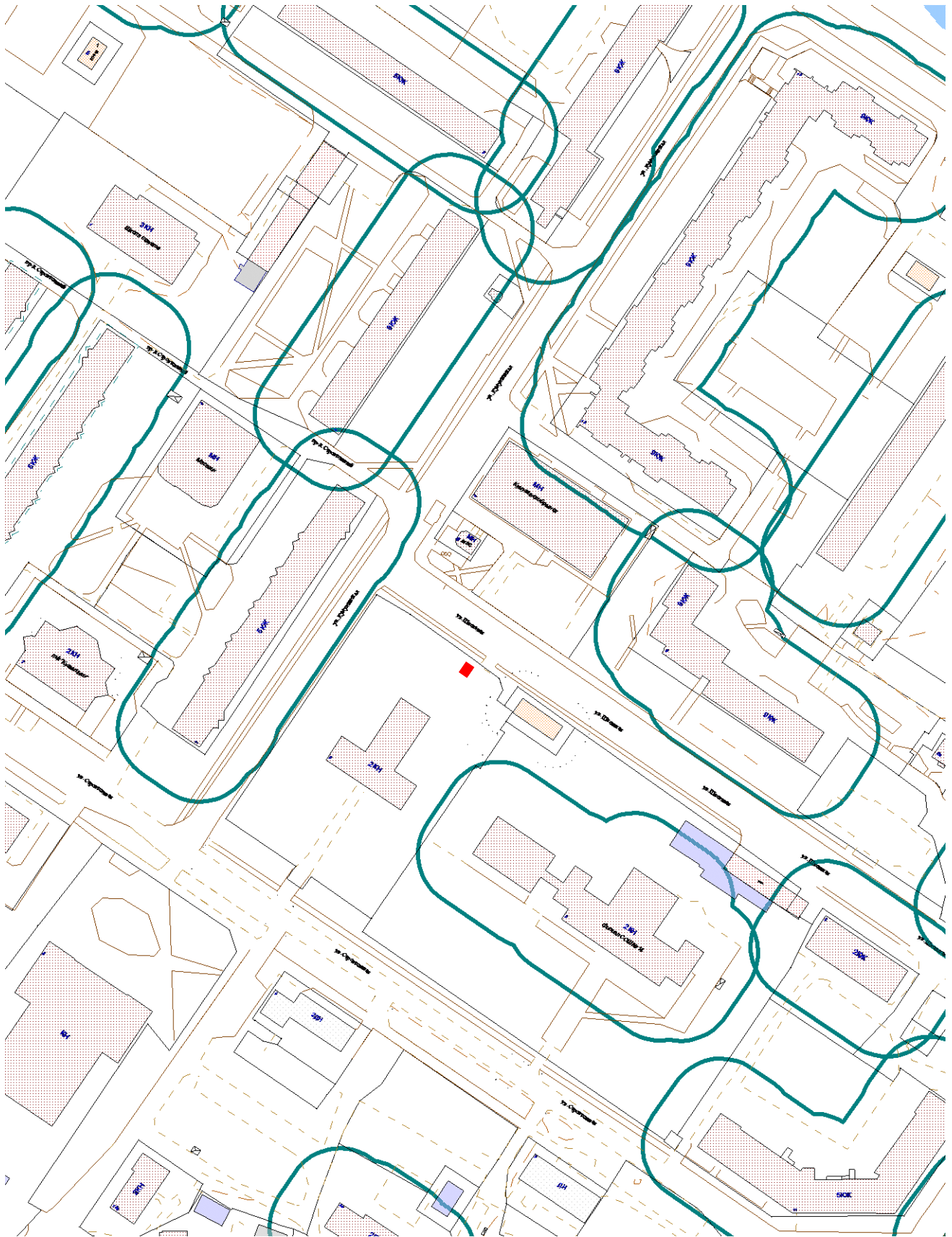
Масштаб 1:2000

Схема размещения места (площадки) накопления ТКО
по адресу: ул. Строительная, район дома 3 (N67°56'26,62" E32°54'32,55")
на земельном участке с кадастровым номером 51:10:0020102:24



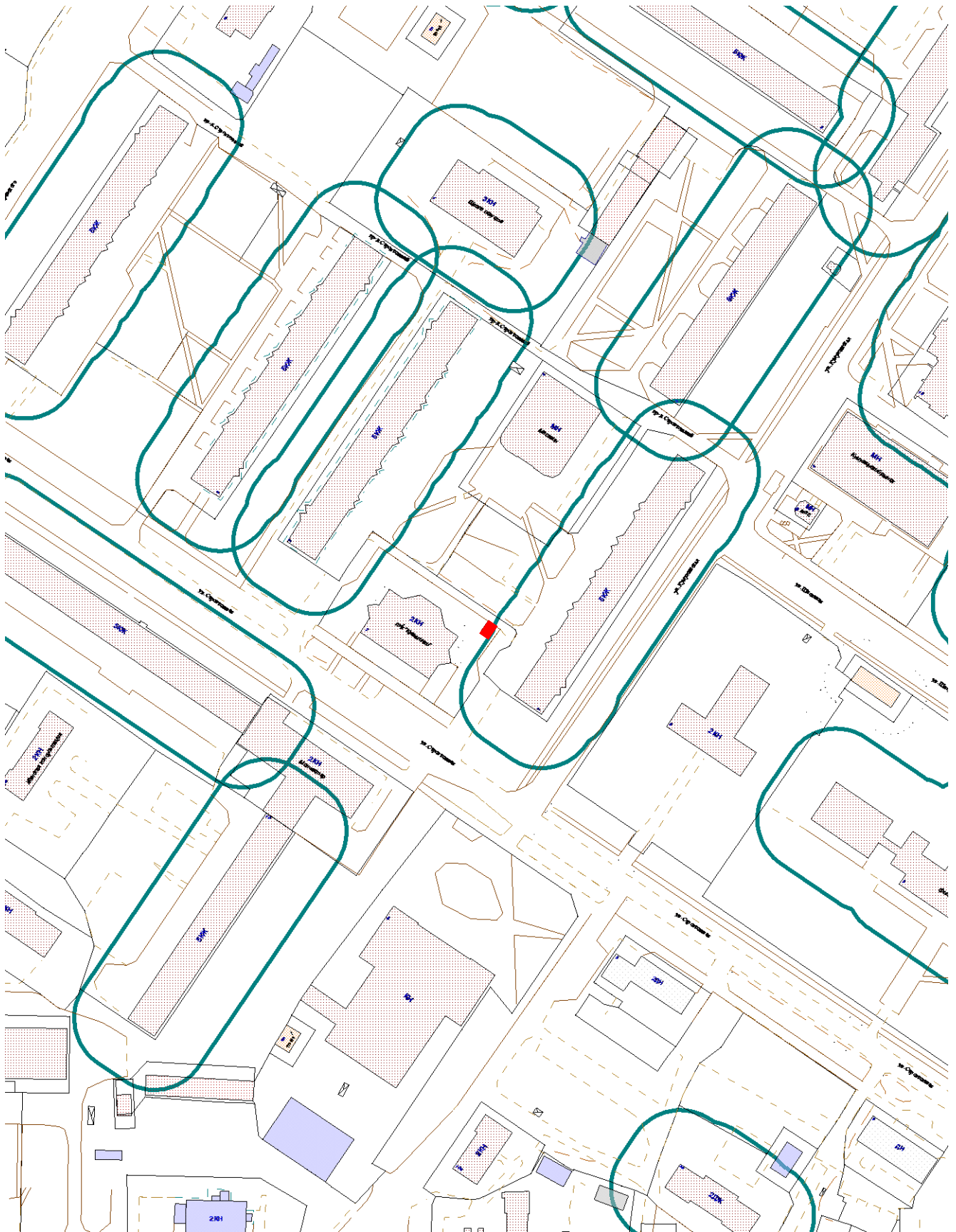
Масштаб 1:2000

Схема размещения места (площадки) накопления ТКО
по адресу: ул. Строительная, район дома 5 (N67°56'30,21" E32°54'24,86")
на земельном участке с кадастровым номером 51:10:0020102:40



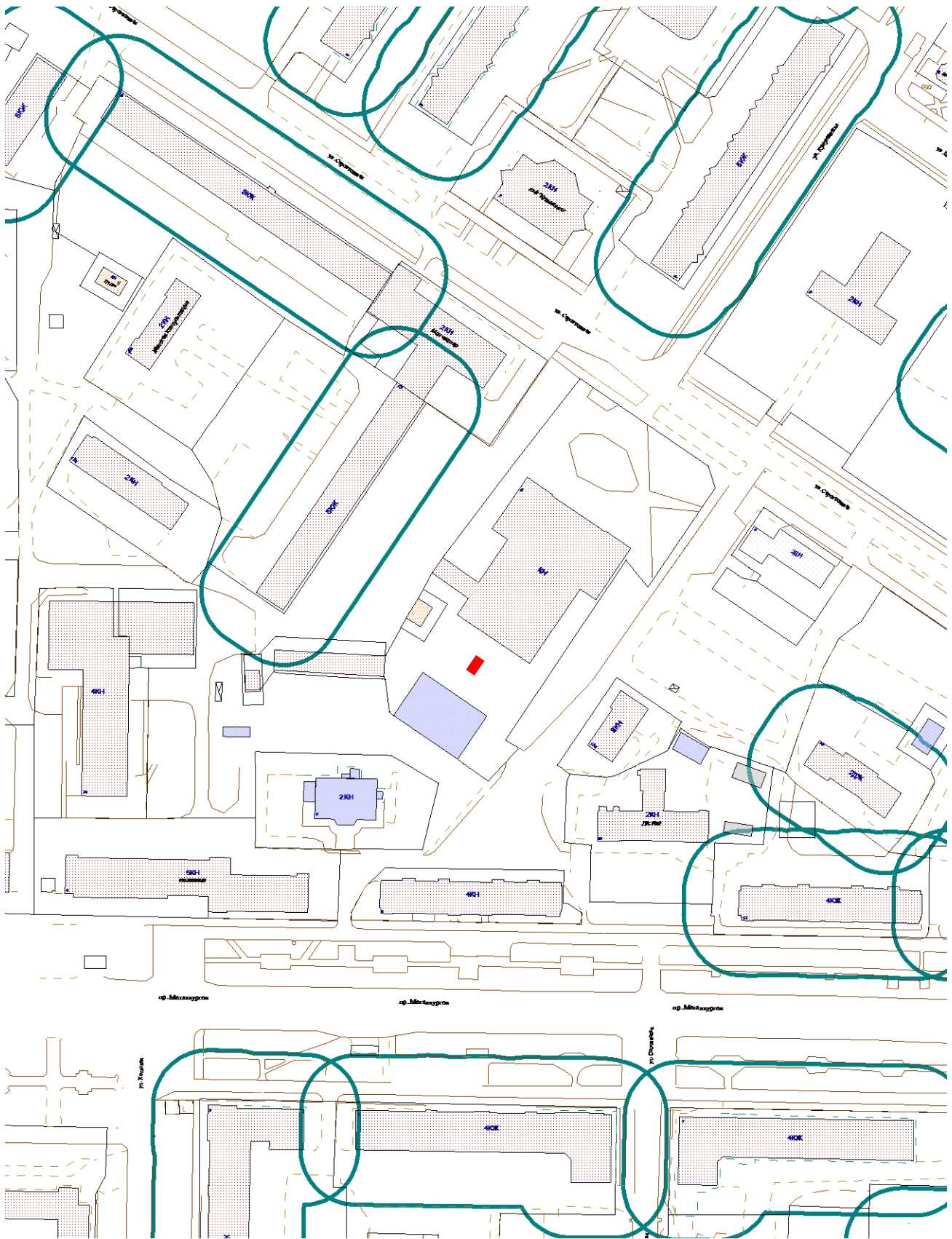
Масштаб 1:2000

Схема размещения места (площадки) накопления ТКО
по адресу: ул. Строительная, район дома 7 (N67°56'30,36" E32°54'14,37")
на земельном участке с кадастровым номером 51:10:0020101:34



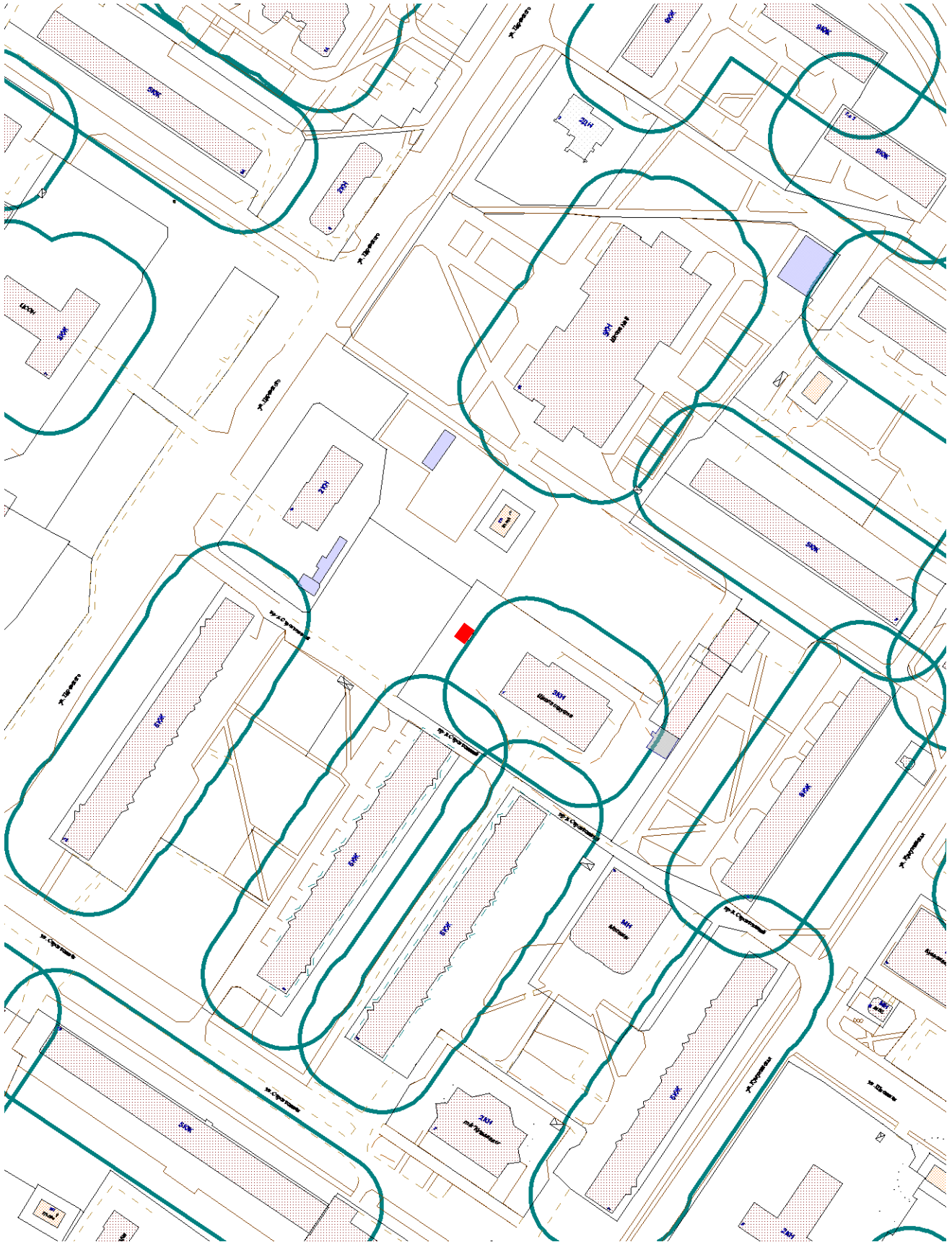
Масштаб 1:2000

Схема размещения места (площадки) накопления ТКО
по адресу: ул. Строительная, район дома 8 (N67°56'24,78" E32°54'09,47")
на земельном участке с кадастровым номером 51:10:0020103:559



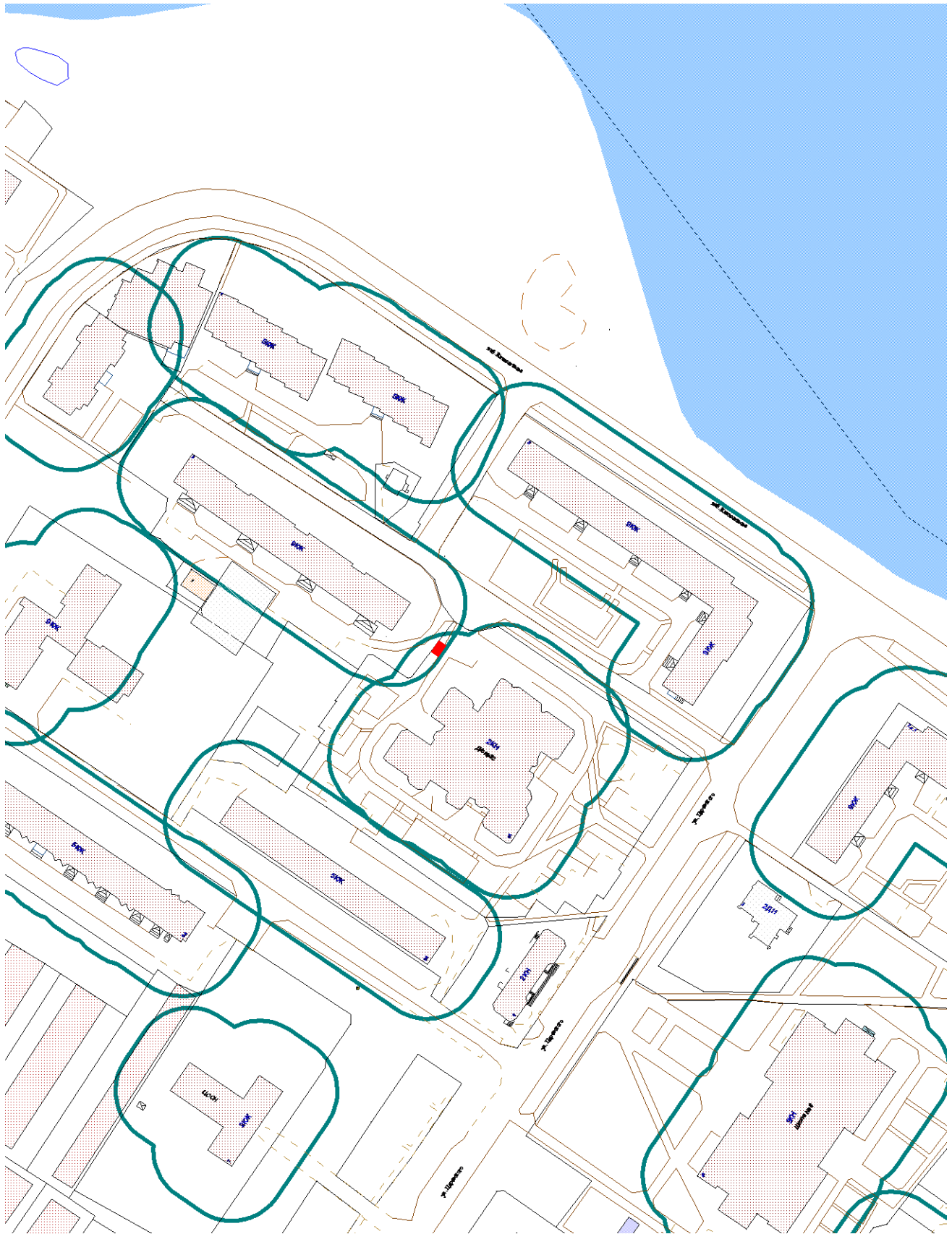
Масштаб 1:2000

Схема размещения места (площадки) накопления ТКО
по адресу: Строительный пр., район дома 1 (N67°56'36,24" E32°54'11,50")
на земельном участке с кадастровым номером 51:10:0020101:6



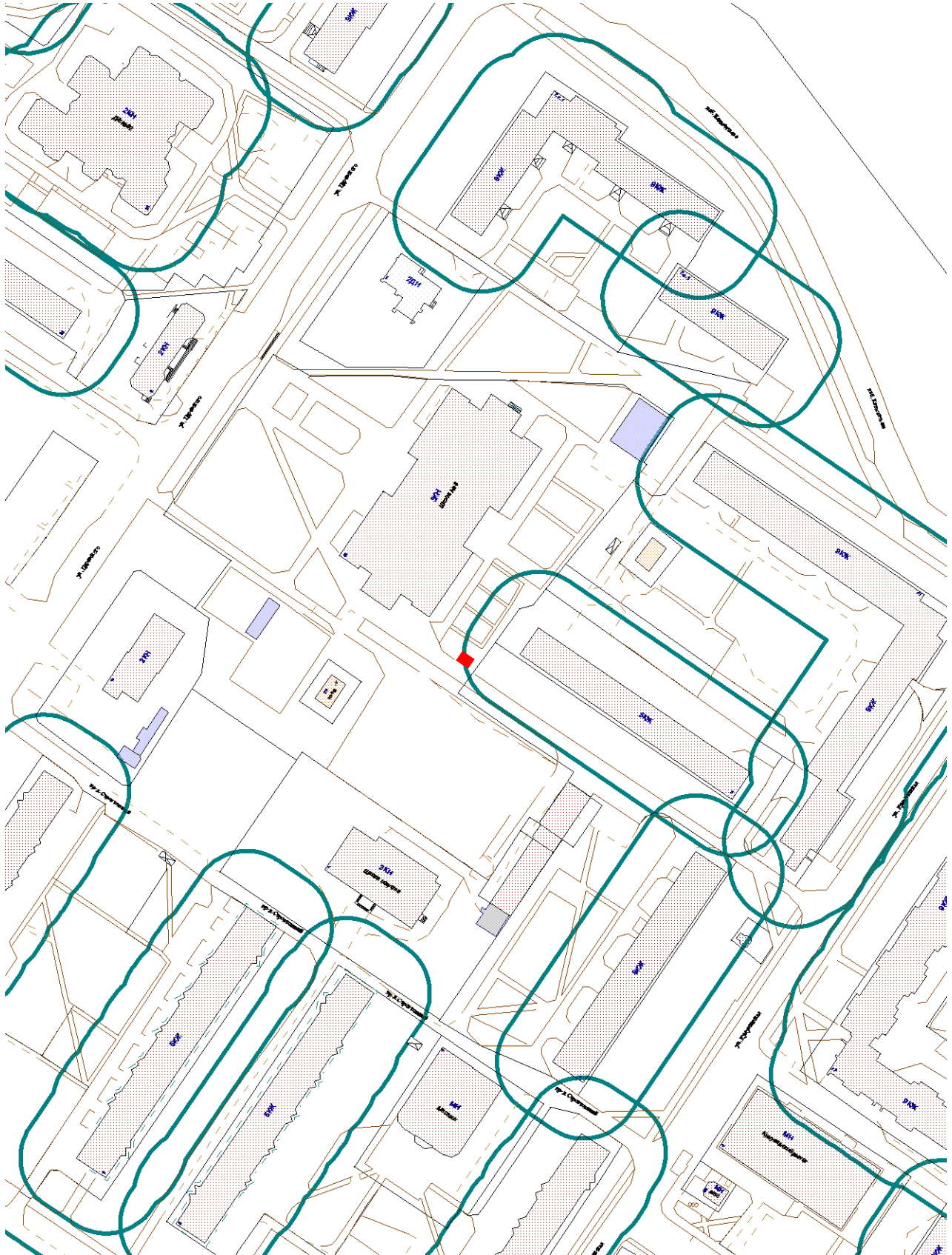
Масштаб 1:2000

Схема размещения места (площадки) накопления ТКО
по адресу: ул. Царевского, район дома 1а (N67°56'45,40" E32°54'04,57")
на земельном участке с кадастровым номером 51:10:0010301:8



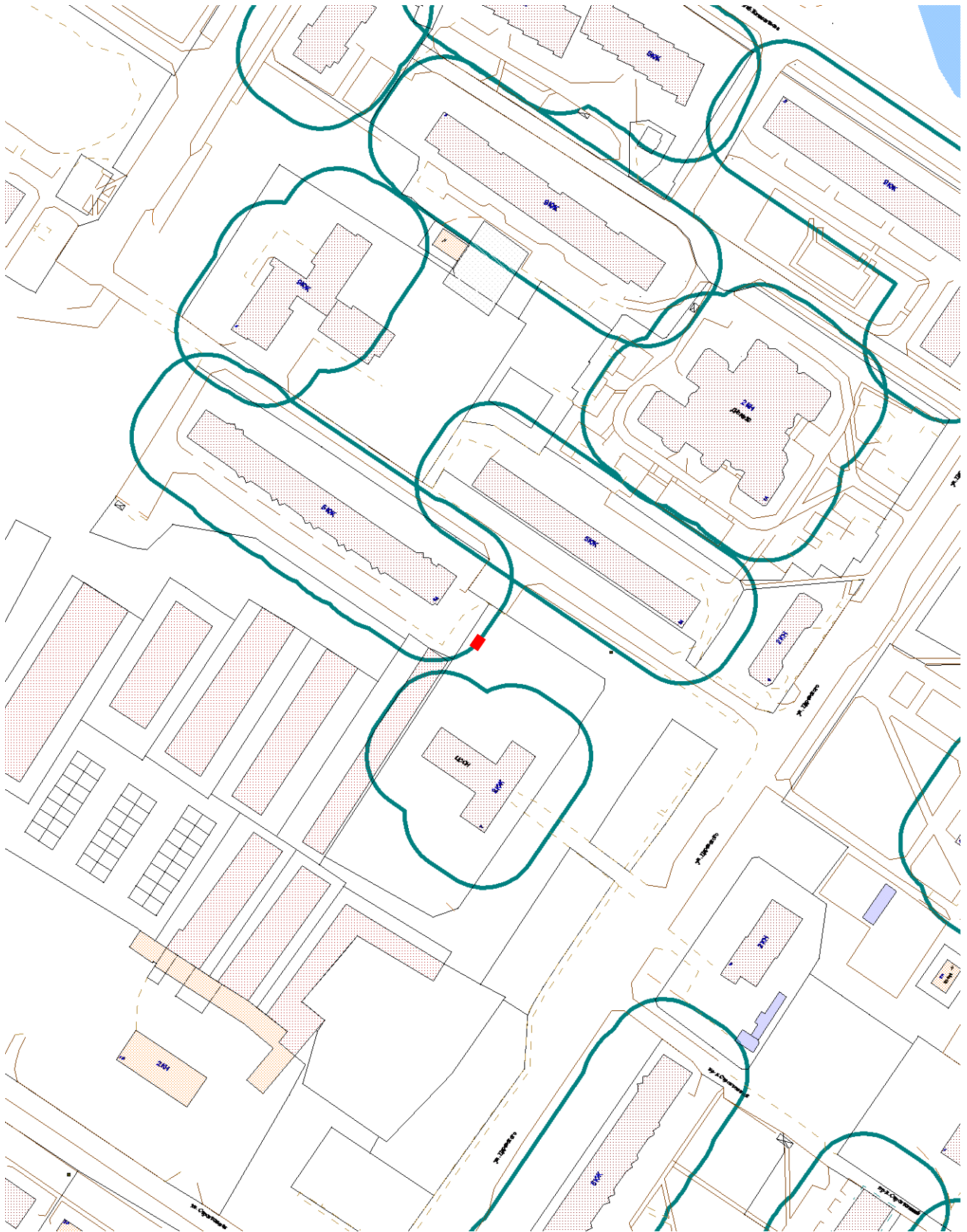
Масштаб 1:2000

Схема размещения места (площадки) накопления ТКО
по адресу: ул. Царевского, район дома 4а (N67°56'38,15" E32°54'16,94")
на земельном участке с кадастровым номером 51:10:0020101:37



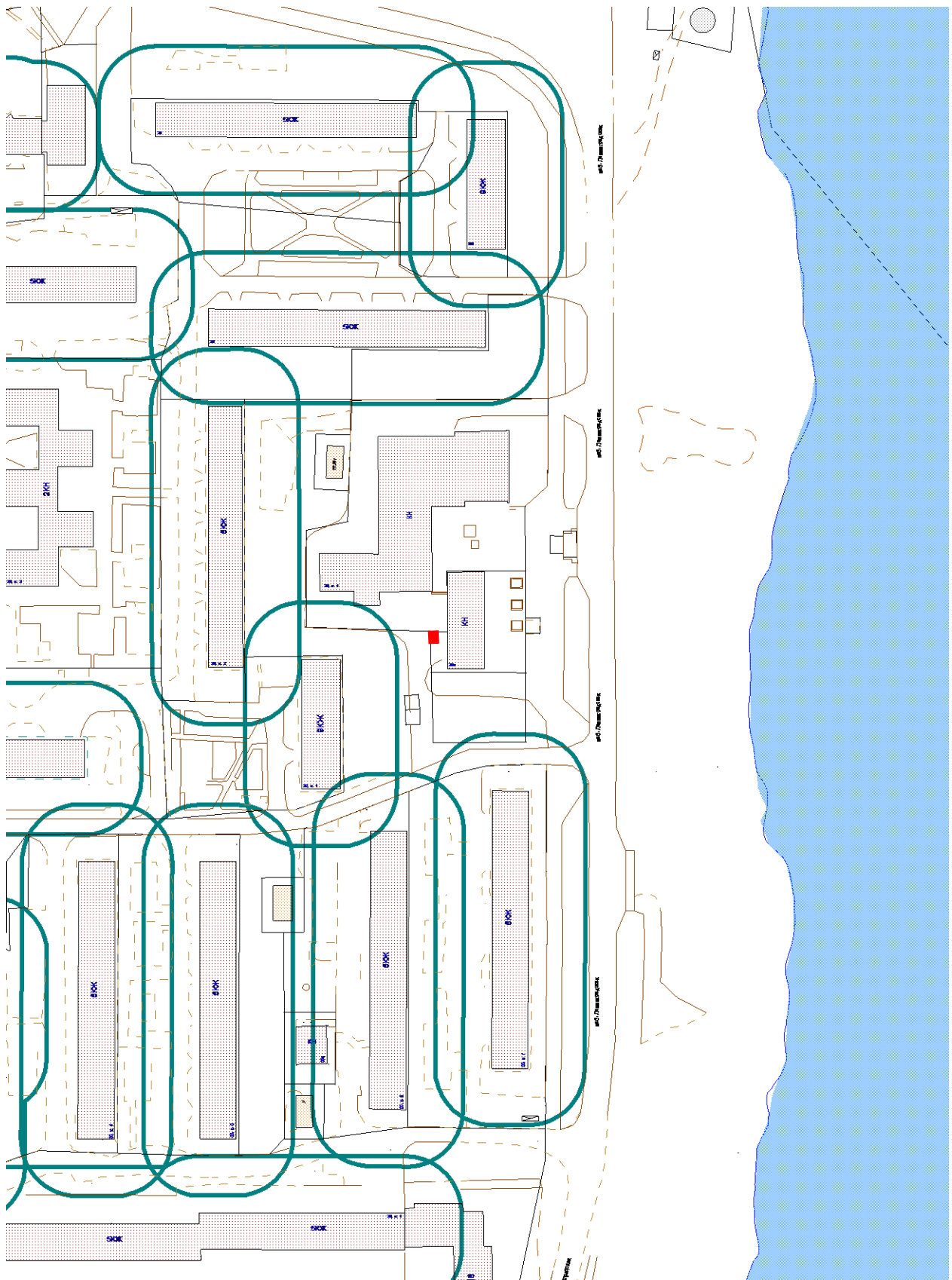
Масштаб 1:2000

Схема размещения места (площадки) накопления ТКО
по адресу: ул. Царевского, район дома 7 (N67°56'41,47" E32°53'57,81")
на земельном участке с кадастровым номером 51:10:0010302:14



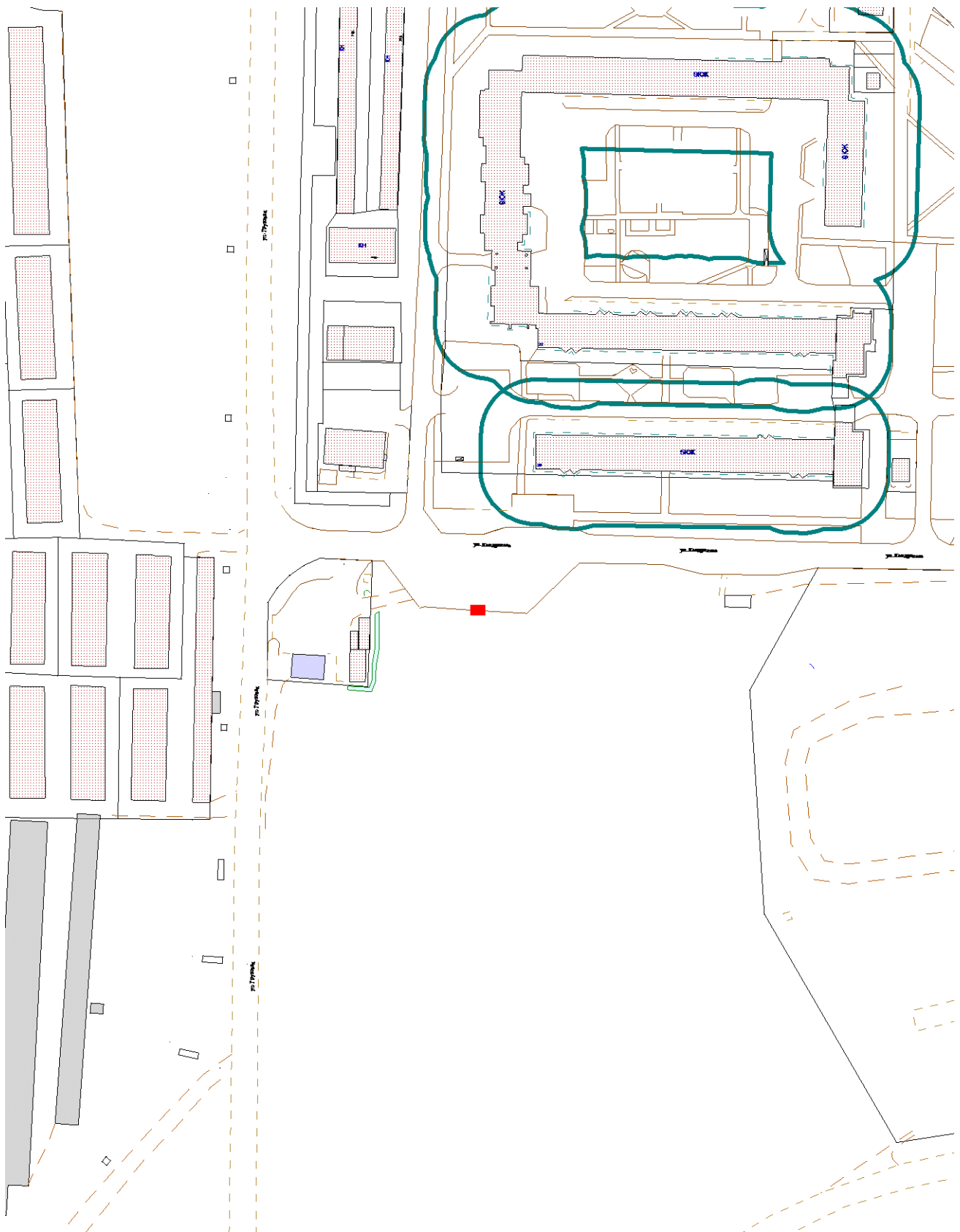
Масштаб 1:2000

Схема размещения места (площадки) накопления ТКО
по адресу: Ленинградская наб., район дома 34а (N67°56'47,09" E32°57'53,18")
на земельном участке с кадастровым номером 51:10:0020401:10



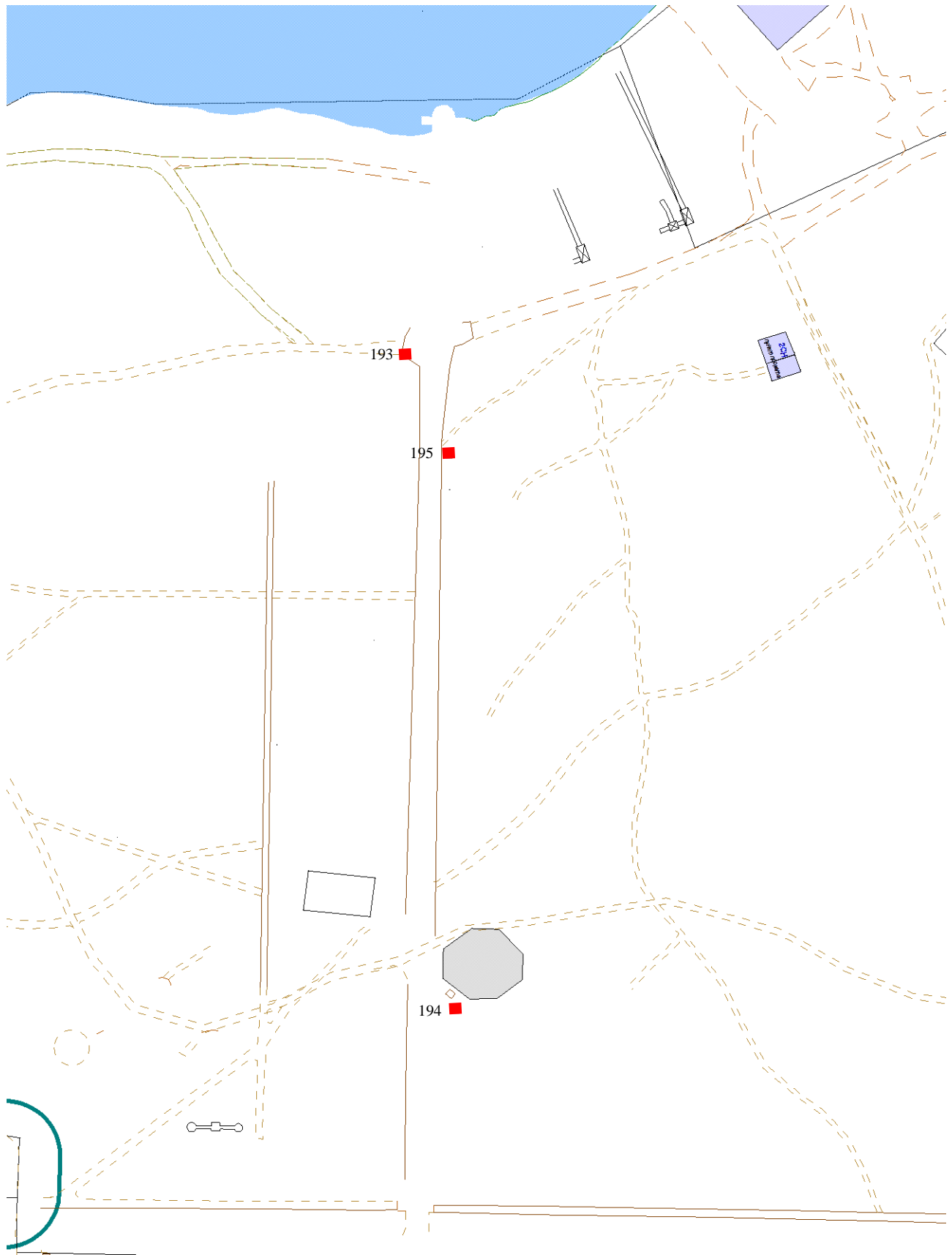
Масштаб 1:2000

Схема размещения места (площадки) накопления ТКО
по адресу: ул. Кондрикова, район дома 20 (N67°55'17,91"; E32°55'05,79")
на землях, государственная собственность на которые не разграничена.



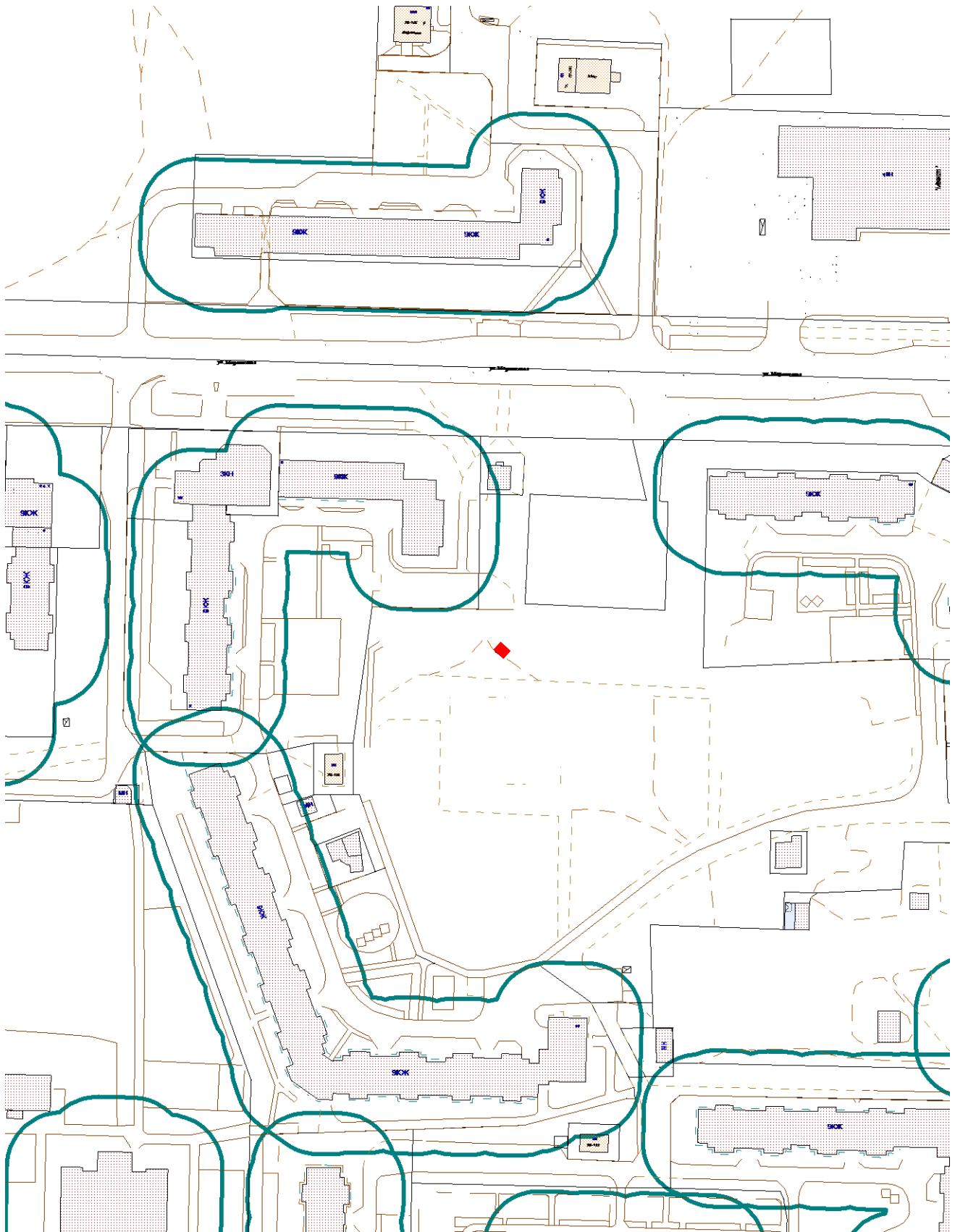
Масштаб 1:2000

Схема размещения места (площадки) накопления ТКО
по адресу: Городской парк им. С. Е. Бровцева, район смотровой площадки
на земельном участке в кадастровом квартале 51:10:0020202:35



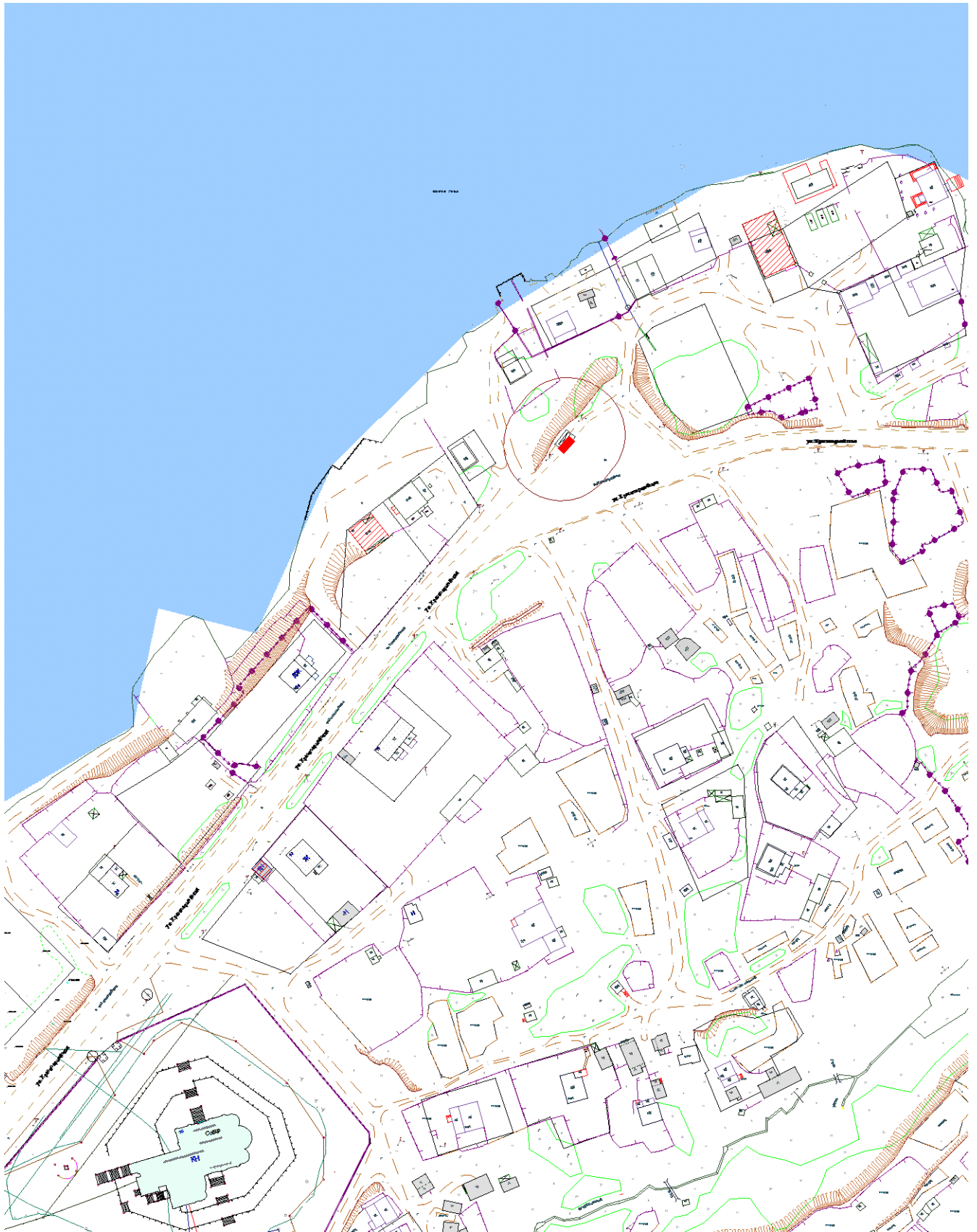
Масштаб 1:2000

Схема размещения места (площадки) накопления ТКО
по адресу: ул. Морошковая, район дома 2 (N67°55'34,07" E32°55'47,74")
на землях, государственная собственность на которые не разграничена.



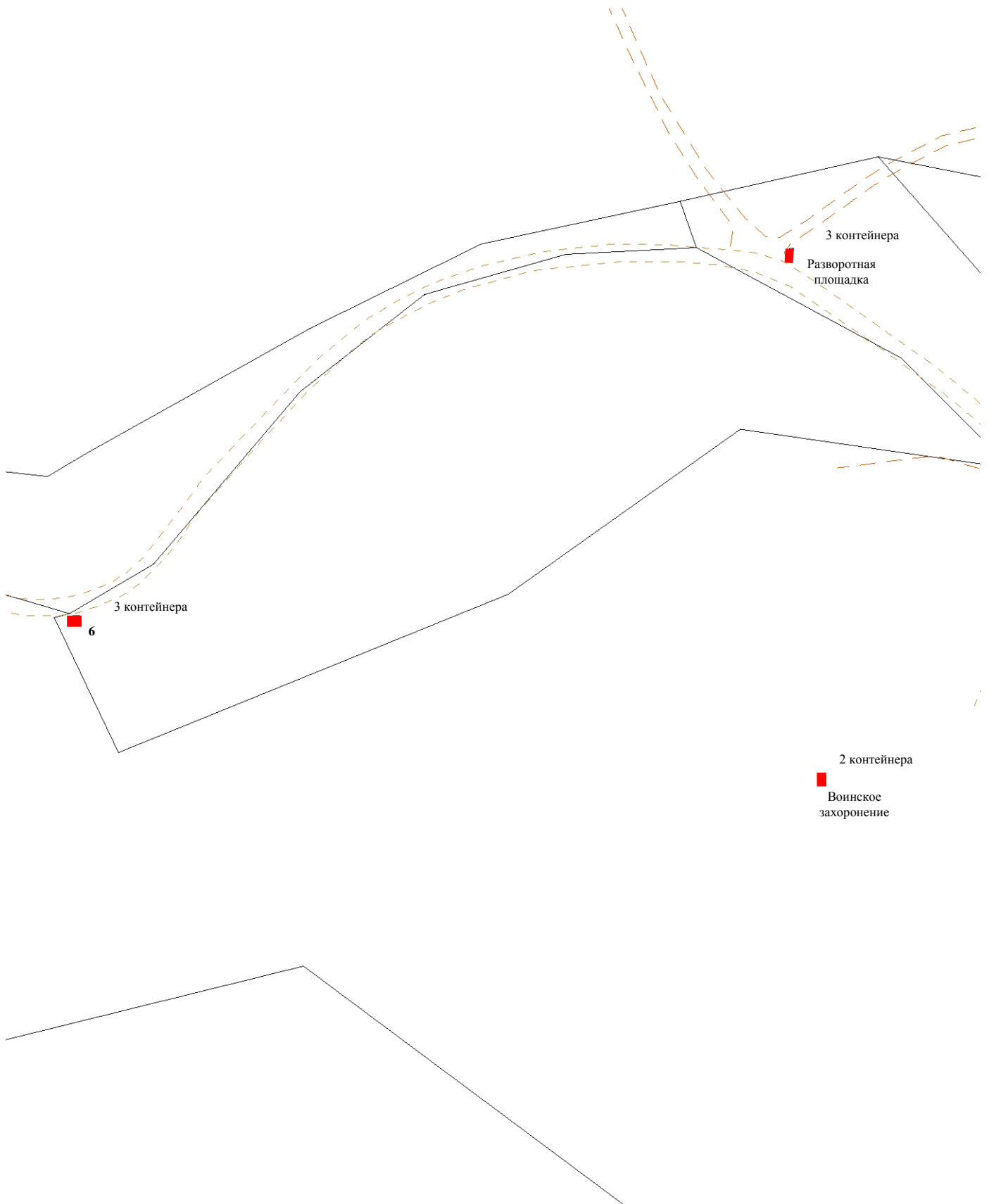
Масштаб 1:2000

Схема размещения места (площадки) накопления ТКО
по адресу: ул. Красноармейская, район дома 16 (N67°55'43,46" E32°57'57,10")
на землях, государственная собственности на которые не разграничена.



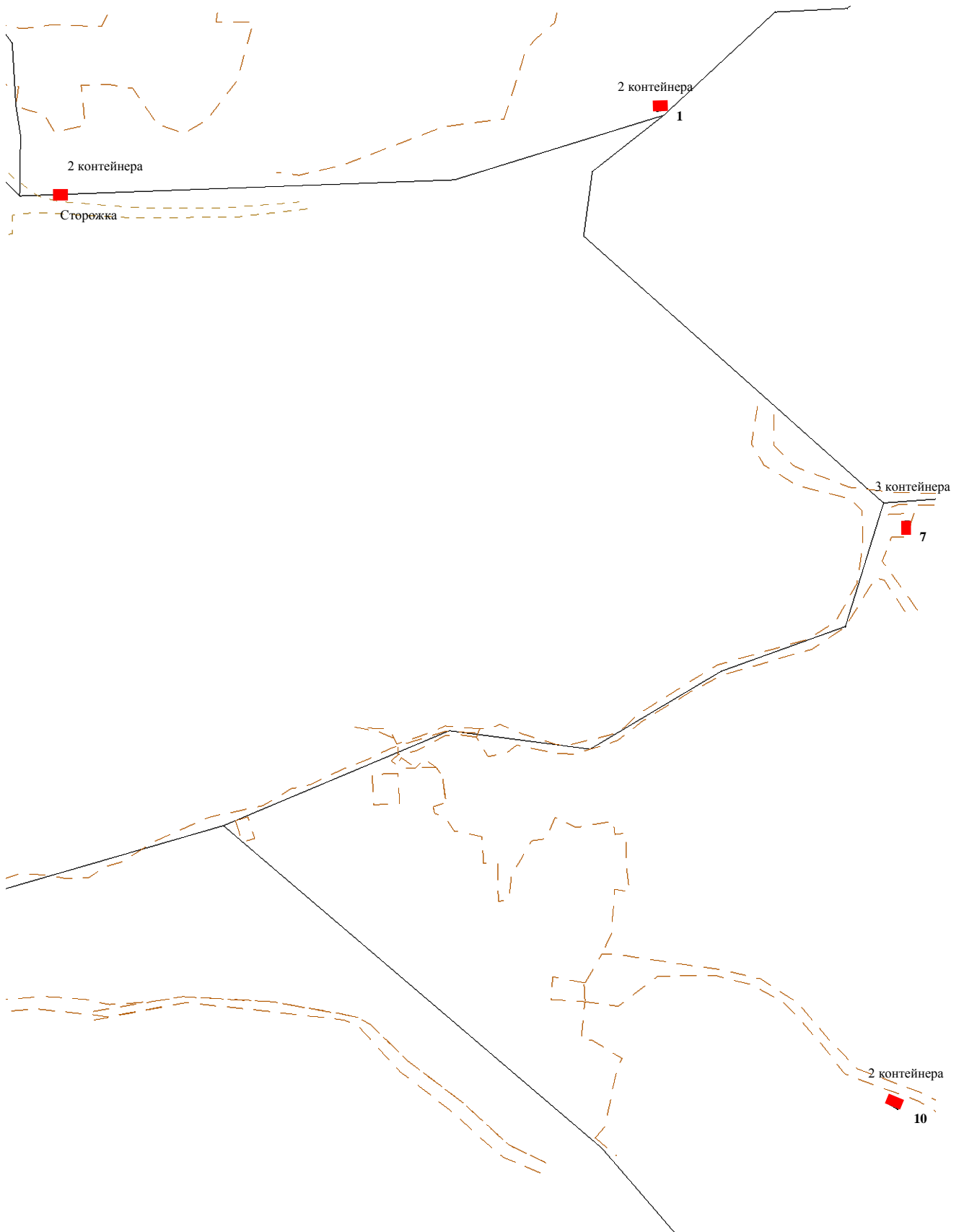
Масштаб 1:2000

Схема размещения места (площадки) накопления ТКО (существующая)
по адресу: городское кладбище города Мончегорска
на землях, государственная собственности на которые не разграничена.



Масштаб 1:2000

Схема размещения места (площадки) накопления ТКО (существующая)
по адресу: городское кладбище города Мончегорска
на землях, государственная собственности на которые не разграничена.



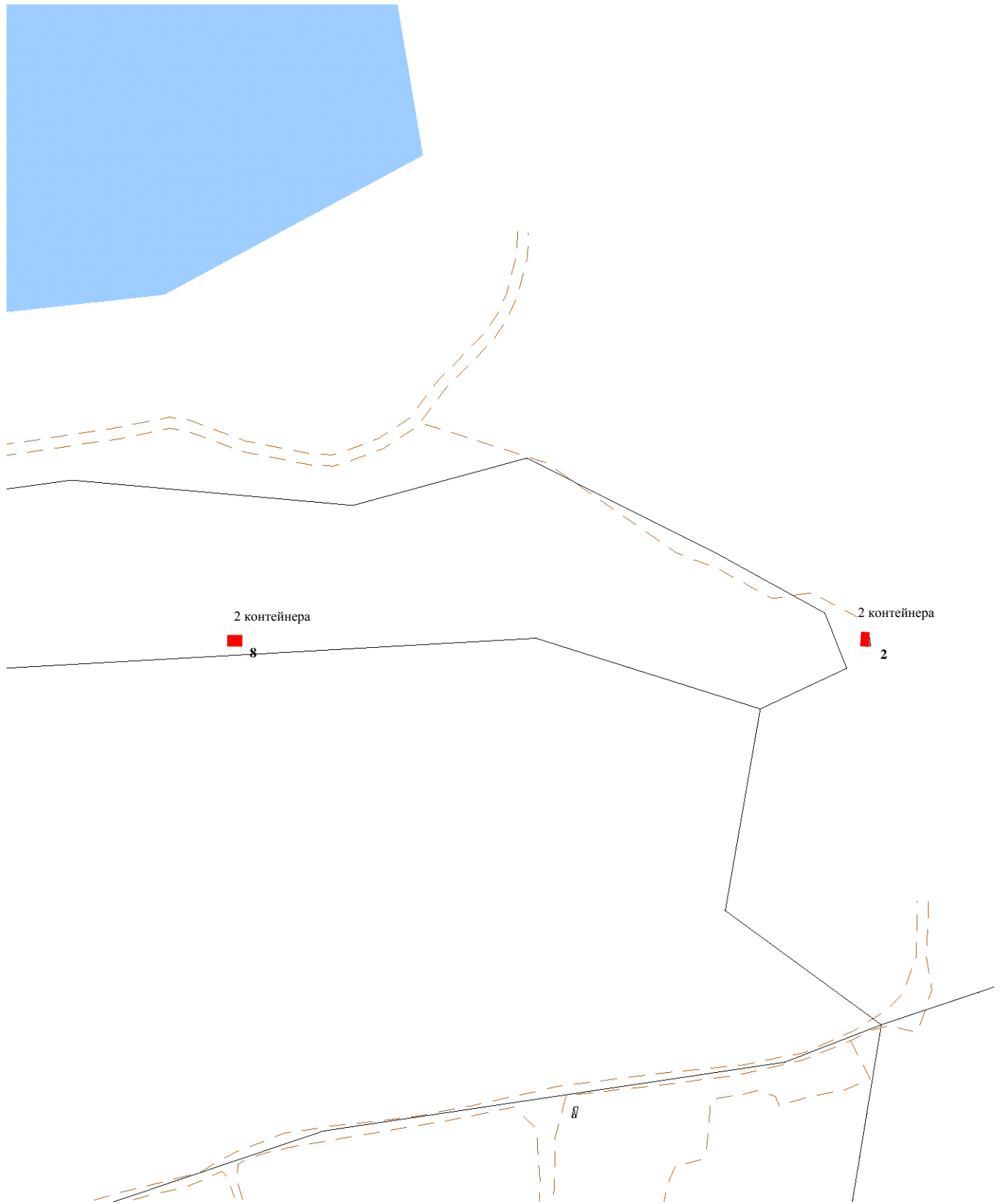
Масштаб 1:2000

Схема размещения места (площадки) накопления ТКО (существующая)
по адресу: городское кладбище города Мончегорска
на землях, государственная собственности на которые не разграничена.



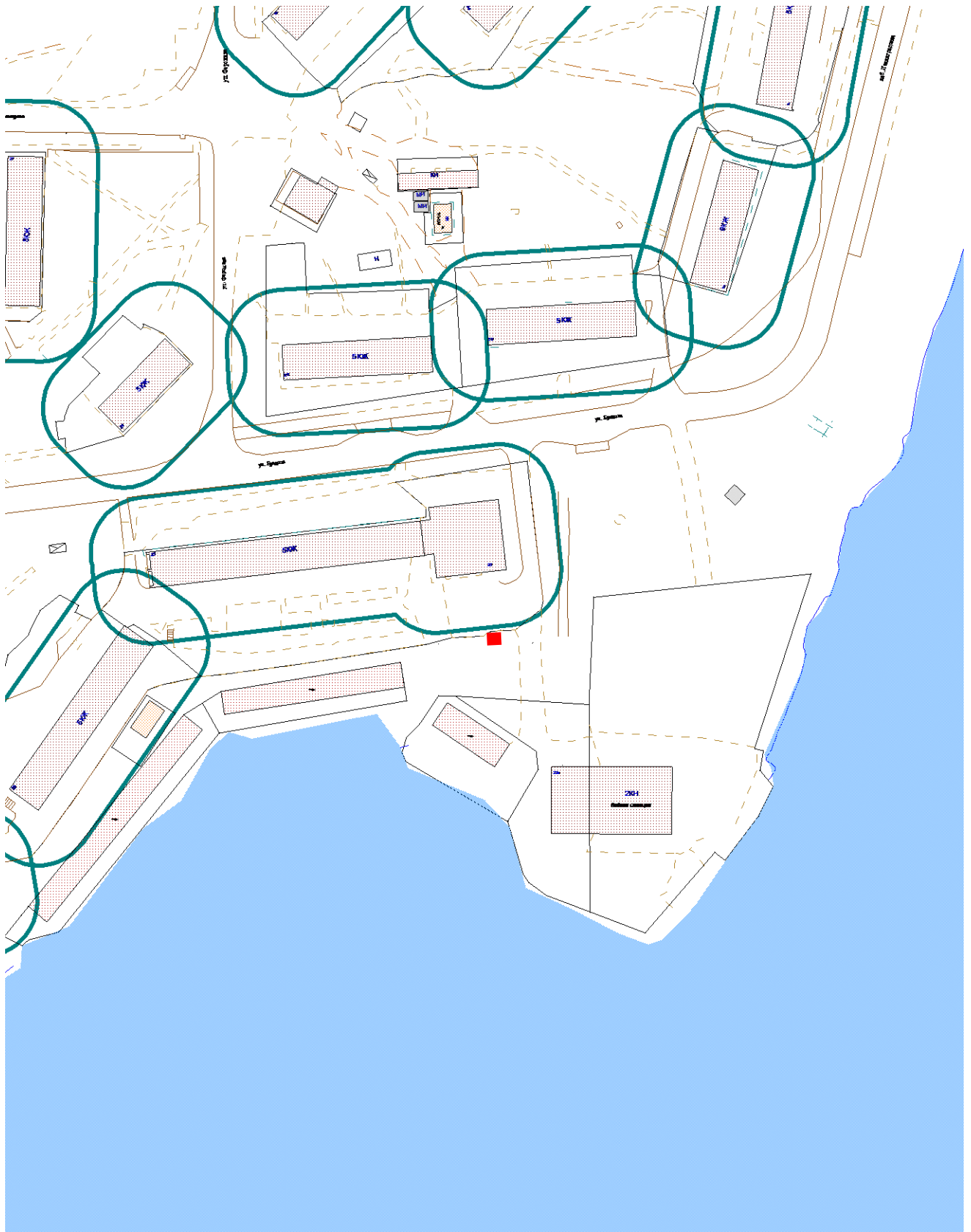
Масштаб 1:2000

Схема размещения места (площадки) накопления ТКО (существующая)
по адресу: городское кладбище города Мончегорска
на землях, государственная собственности на которые не разграничена.



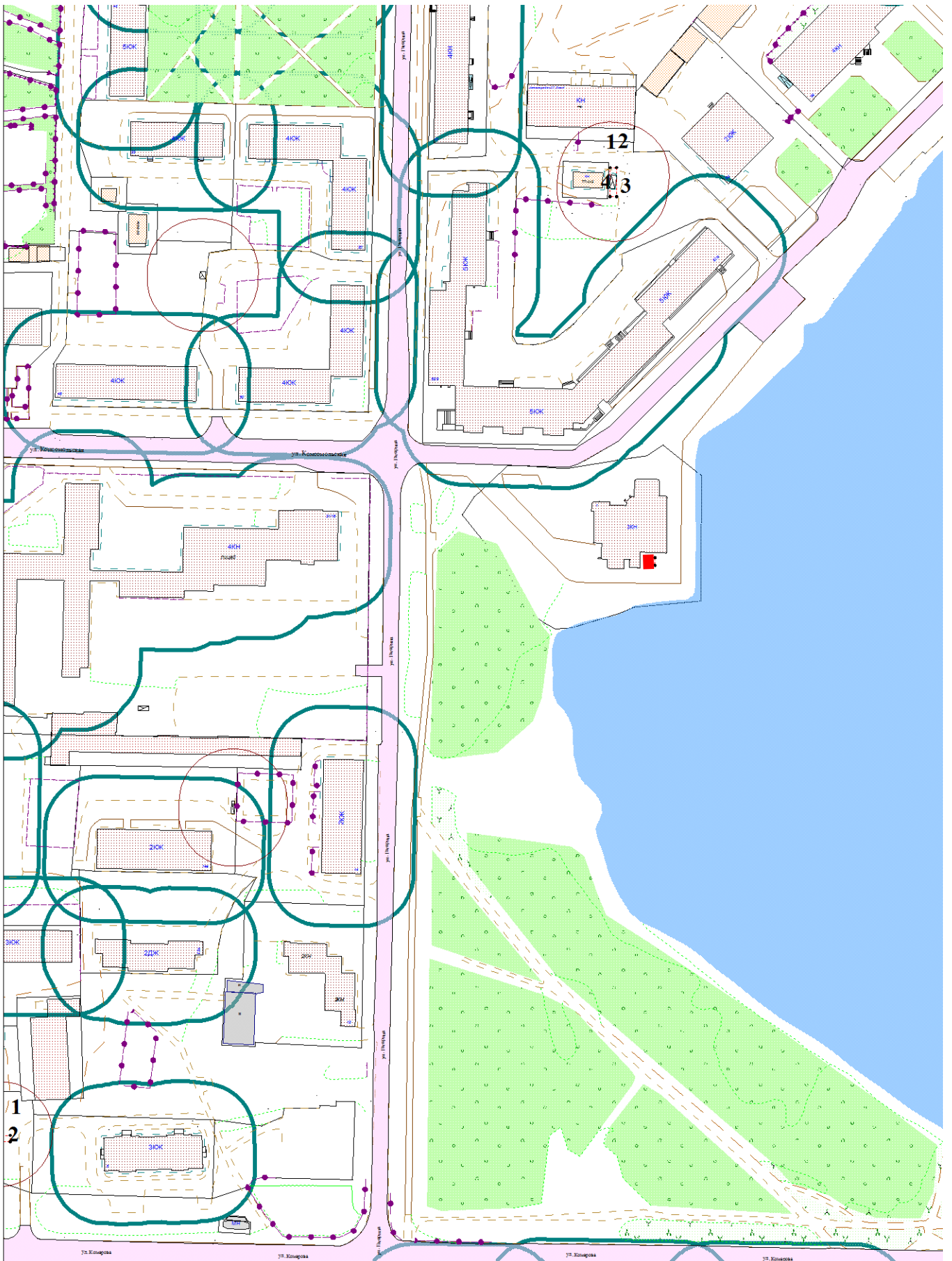
Масштаб 1:2000

Схема размещения места (площадки) накопления ТКО
по адресу: ул. Бредова, район дома 25 (ГОАУСОН "Мончегорский КЦСОН") (N67°55'53,64"; E32°57'38,19")
на землях, государственная собственности на которые не разграничена.



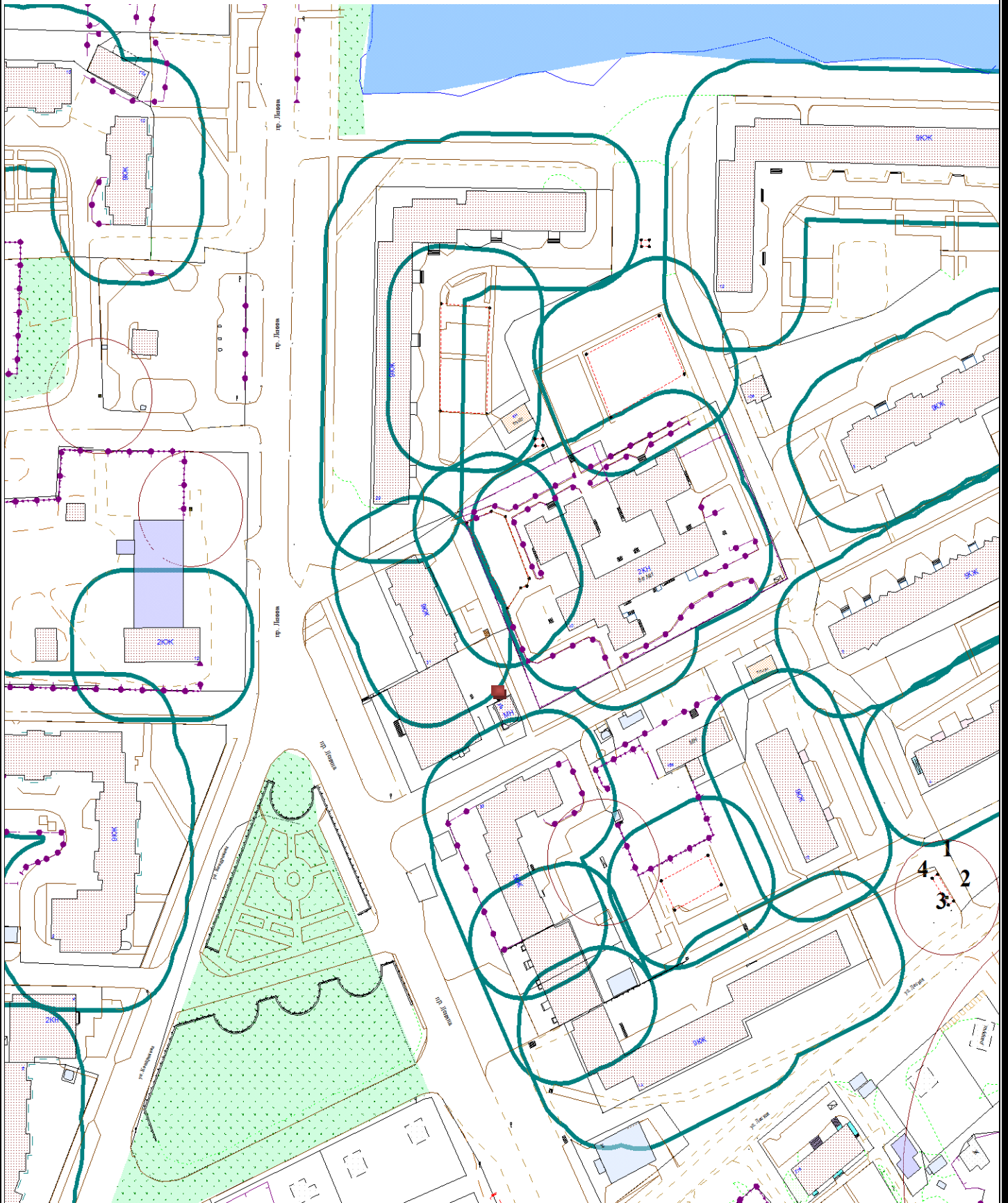
Масштаб 1:2000

Схема размещения места (площадки) накопления ТКО
по адресу: Комсомольская наб., дом 1 (N67°56'08,27" E32°56'46,66")
на земельном участке с кадастровым номером 51:10:0020802:36



Масштаб 1:2000

Схема размещения места (площадки) накопления ТКО
по адресу: пр. Ленина, д. 31 (N67°55'28,39" E32°56'14,35")
на земельном участке с кадастровым номером 51:10:0021101:1



Масштаб 1:2000