

ИСПОЛНИТЕЛЬНО-РАСПОРЯДИТЕЛЬНЫЙ ОРГАН ГОРОДА МОНЧЕГОРСКА  
Администрация муниципального образования город Мончегорск  
с подведомственной территорией  
(АДМИНИСТРАЦИЯ города МОНЧЕГОРСКА)

## ПОСТАНОВЛЕНИЕ

29.04.2019

№ 527

Мончегорск

**Об утверждении реестра мест (площадок) накопления  
твёрдых коммунальных отходов, расположенных на  
территории города Мончегорска с подведомственной  
территорией**

**( в редакции постановлений от 12.09.2019 № 1175,  
от 28.10.2019 № 1372, от 26.12.2019 № 1788, от 22.01.2020 № 60, от 20.02.2020  
№ 222, от 03.03.2020 № 262, от 22.05.2020 № 490)**

В соответствии с Федеральным законом от 06.10.2003 № 131-ФЗ "Об общих принципах организации местного самоуправления в Российской Федерации", в соответствии с пунктом 4 статьи 13.4 Федерального закона от 24.06.1998 № 89-ФЗ «Об отходах производства и потребления», Правилами обустройства мест (площадок) накопления твердых коммунальных отходов и ведения их реестра, утверждённых постановлением Правительства Российской Федерации от 31.08.2018 № 1039

### ПОСТАНОВЛЯЮ:

1. Утвердить прилагаемый реестр мест (площадок) накопления твёрдых коммунальных отходов, расположенных на территории города Мончегорска с подведомственной территорией.
2. Настоящее постановление вступает в силу с момента его подписания и подлежит размещению на официальном сайте органов местного самоуправления города Мончегорска.
3. Контроль исполнения настоящего постановления возложить на заместителя главы администрации города по вопросам жилищно-коммунального хозяйства и муниципального имущества.

**Глава администрации города**

**В.И. Садчиков**











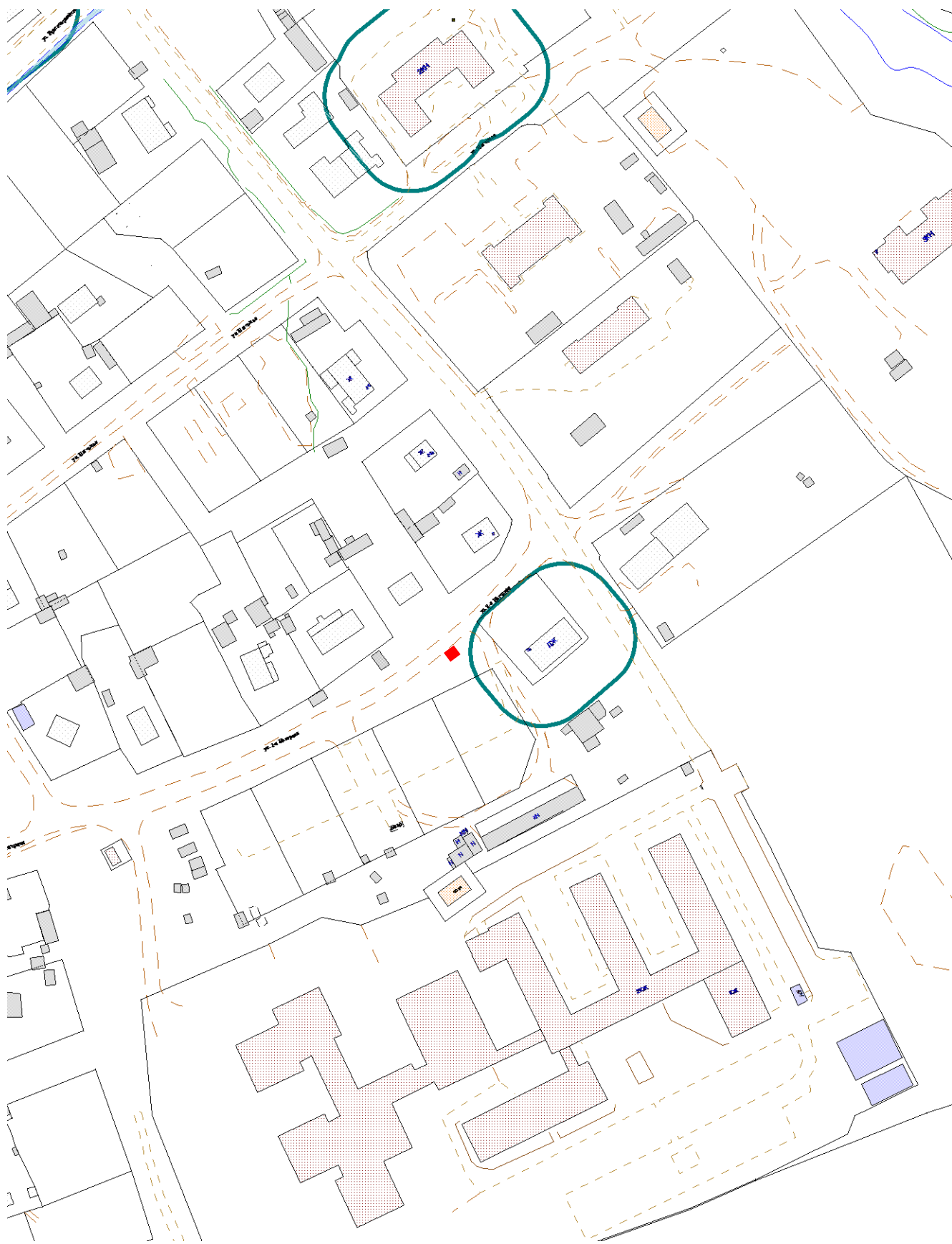








**Схема размещения места (площадки) накопления ТКО**  
по адресу: ул. 2-я Нагорная, район дома 1а (N67°55'17,62"; E32°57'06,50")  
на землях, государственная собственность на которые не разграничена.



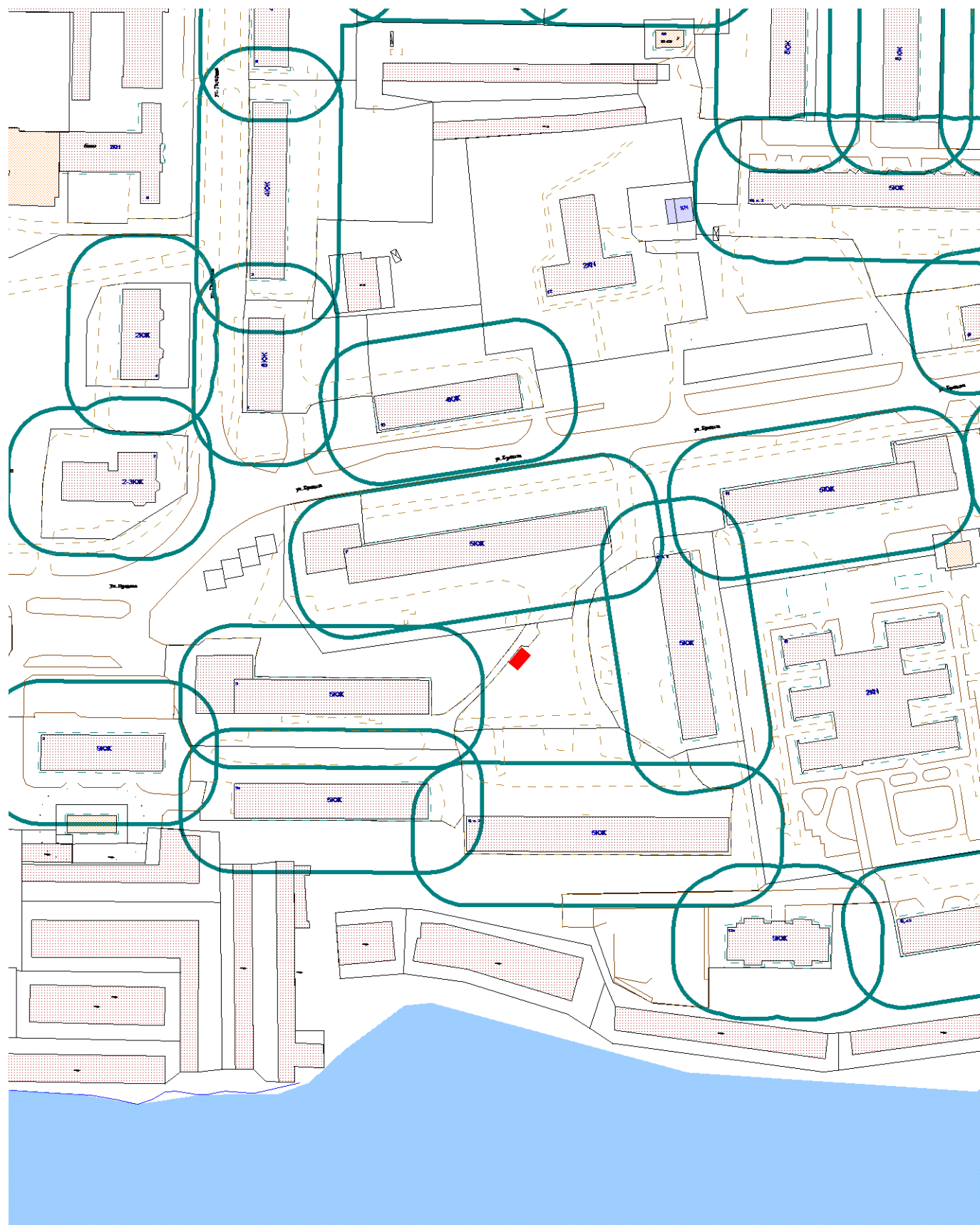
Масштаб 1:2000

**Схема размещения места (площадки) накопления ТКО**  
по адресу: ул. 10 Гвардейской дивизии, район дома 3 (N67°56'50,69"; E32°53'39,46")  
на землях, государственная собственность на которые не разграничена.



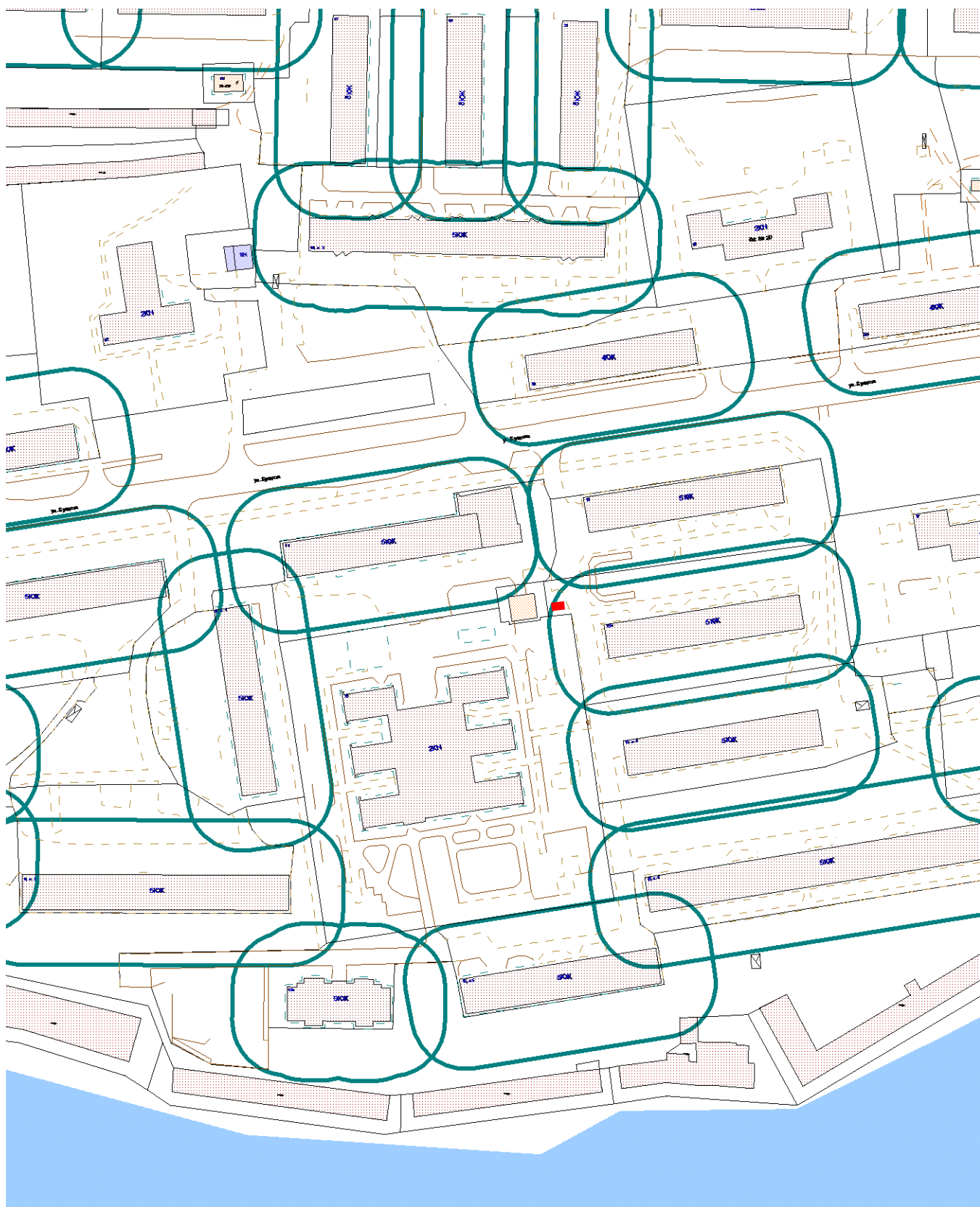
Масштаб 1:2000

**Схема размещения места (площадки) накопления ТКО**  
по адресу: ул. Бредова, район дома 7 (N67°55'50,90"; E32°56'47,16")  
на землях, государственная собственность на которые не разграничена.



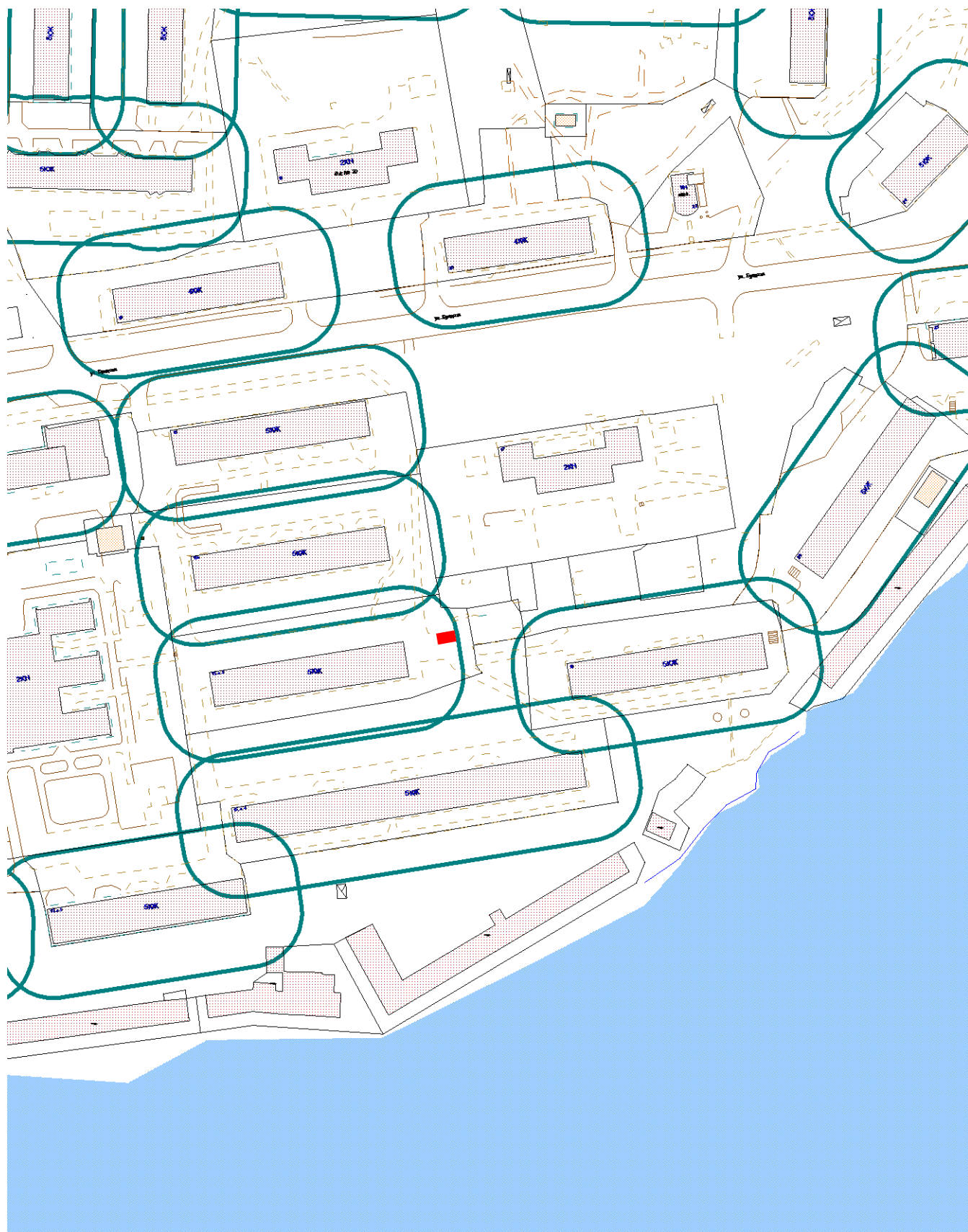
Масштаб 1:2000

**Схема размещения места (площадки) накопления ТКО**  
по адресу: ул. Бредова, район дома 15 (N67°55'52,11"; E32°57'02,22")  
на земельном участке с кадастровым номером 51:10:0020807:26



Масштаб 1:2000

**Схема размещения места (площадки) накопления ТКО**  
по адресу: ул. Бредова, район дома 15 к. 3 (N67°55'51,06";E32°57'11,91")  
на земельном участке с кадастровым номером 51:10:0020807:8



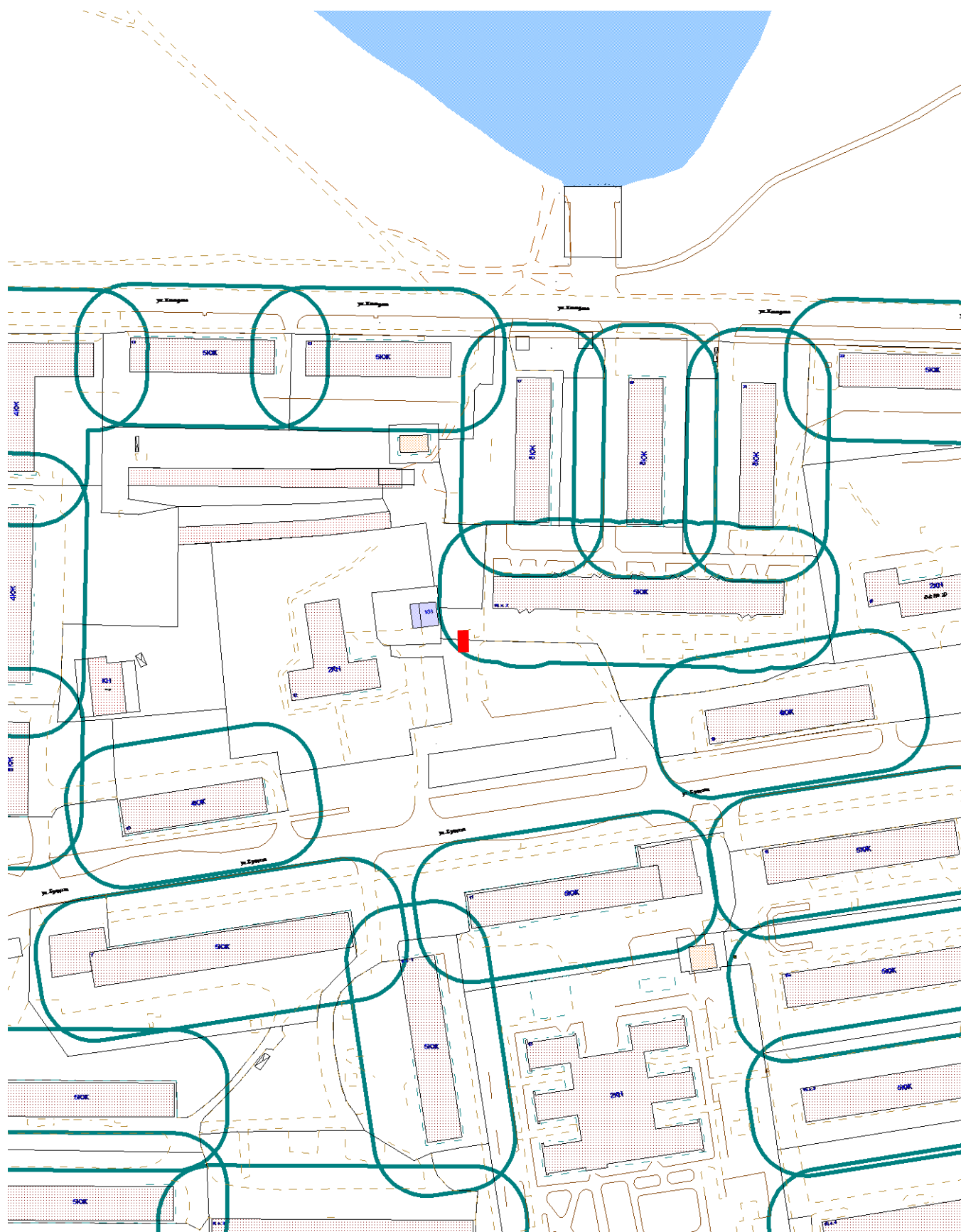
Масштаб 1:2000

**Схема размещения места (площадки) накопления ТКО**  
по адресу: ул. Бредова, район дома 15 к. 5 (N67°55'47,94"; E32°57'08,54")  
на землях, государственная собственность на которые не разграничена.



Масштаб 1:2000

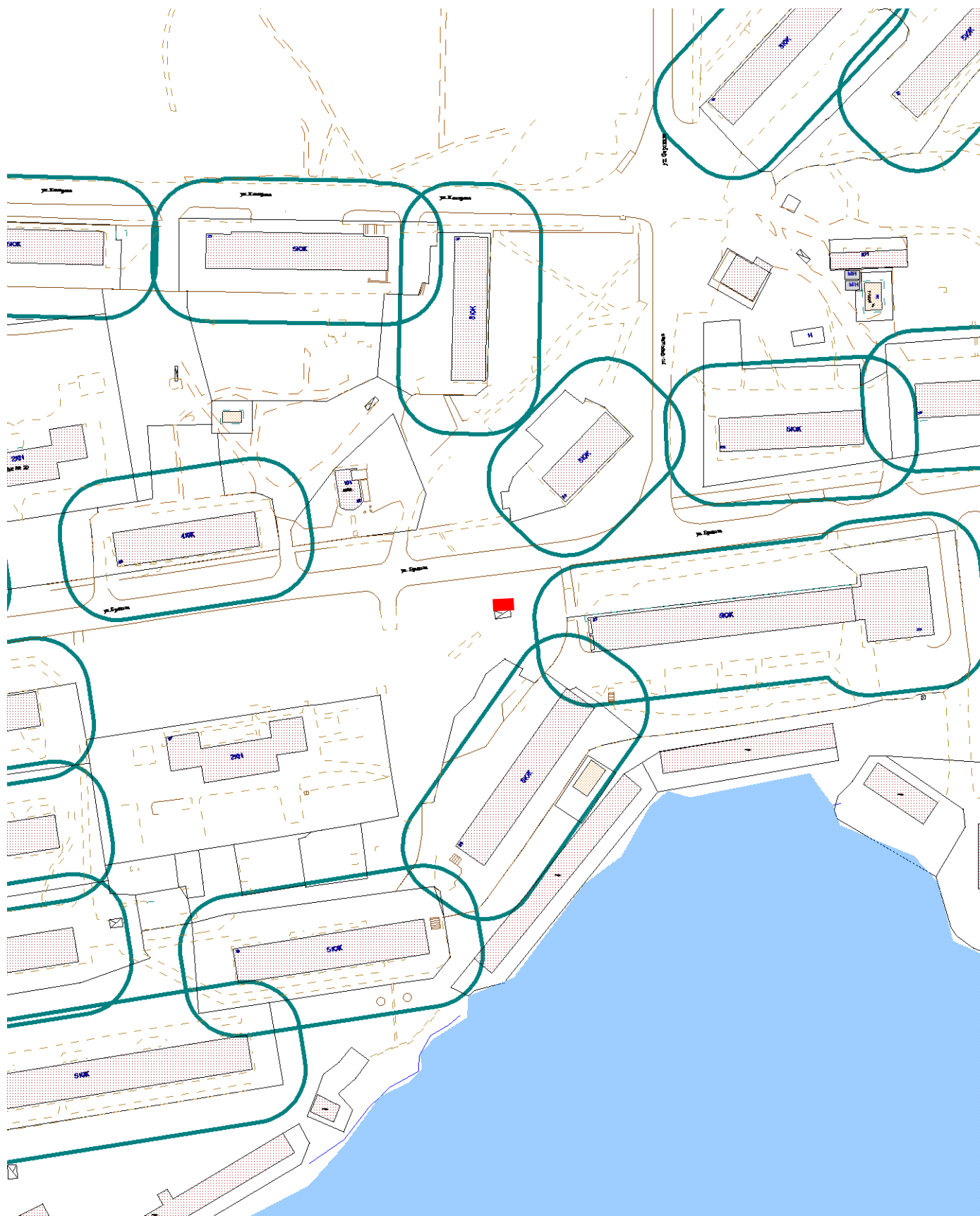
**Схема размещения места (площадки) накопления ТКО**  
по адресу: ул. Бредова, район дома 16 к. 2 (N67°55'55,94"; E32°56'53,48")  
на земельном участке с кадастровым номером 51:10:0020806:9



Масштаб 1:2000

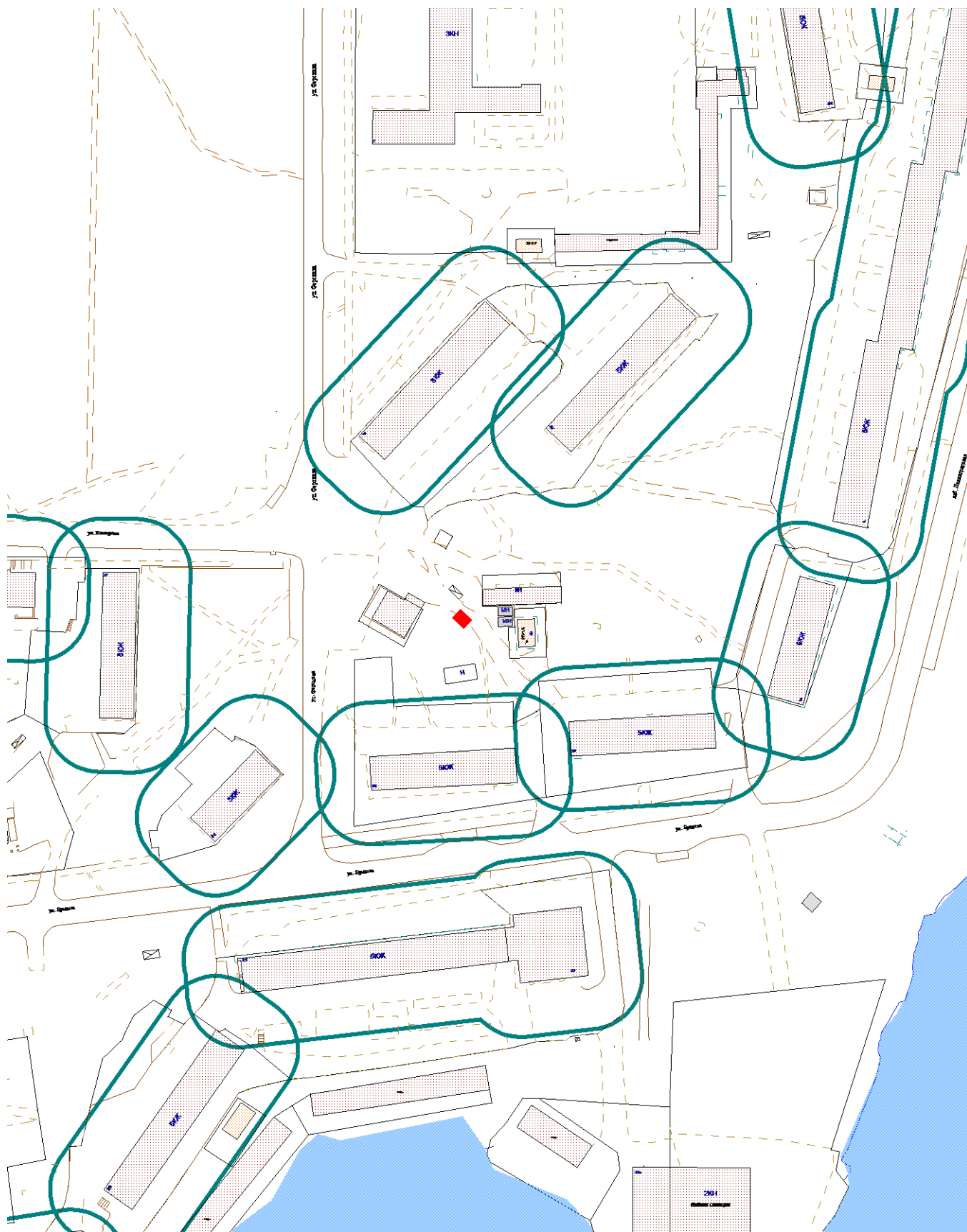


**Схема размещения места (площадки) накопления ТКО**  
по адресу: ул. Бредова, район дома 25 (N67°55'54,73"; E32°57'24,74")  
на землях, государственная собственность на которые не разграничена.



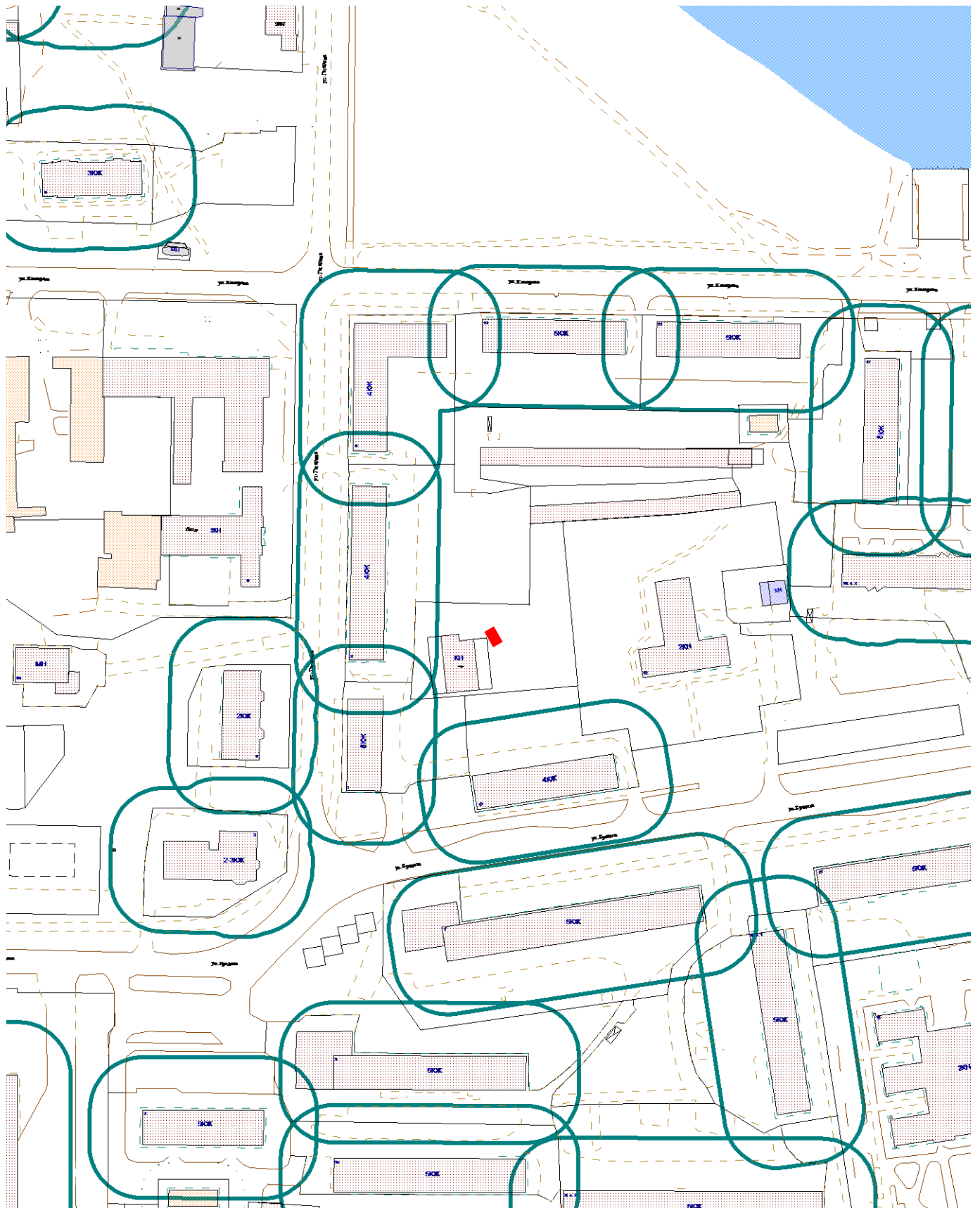
Масштаб 1:2000

**Схема размещения места (площадки) накопления ТКО**  
по адресу: ул. Бредова, район дома 28 (N67°55'59,05"; E32°57'34,21")  
на землях, государственная собственность на которые не разграничена.



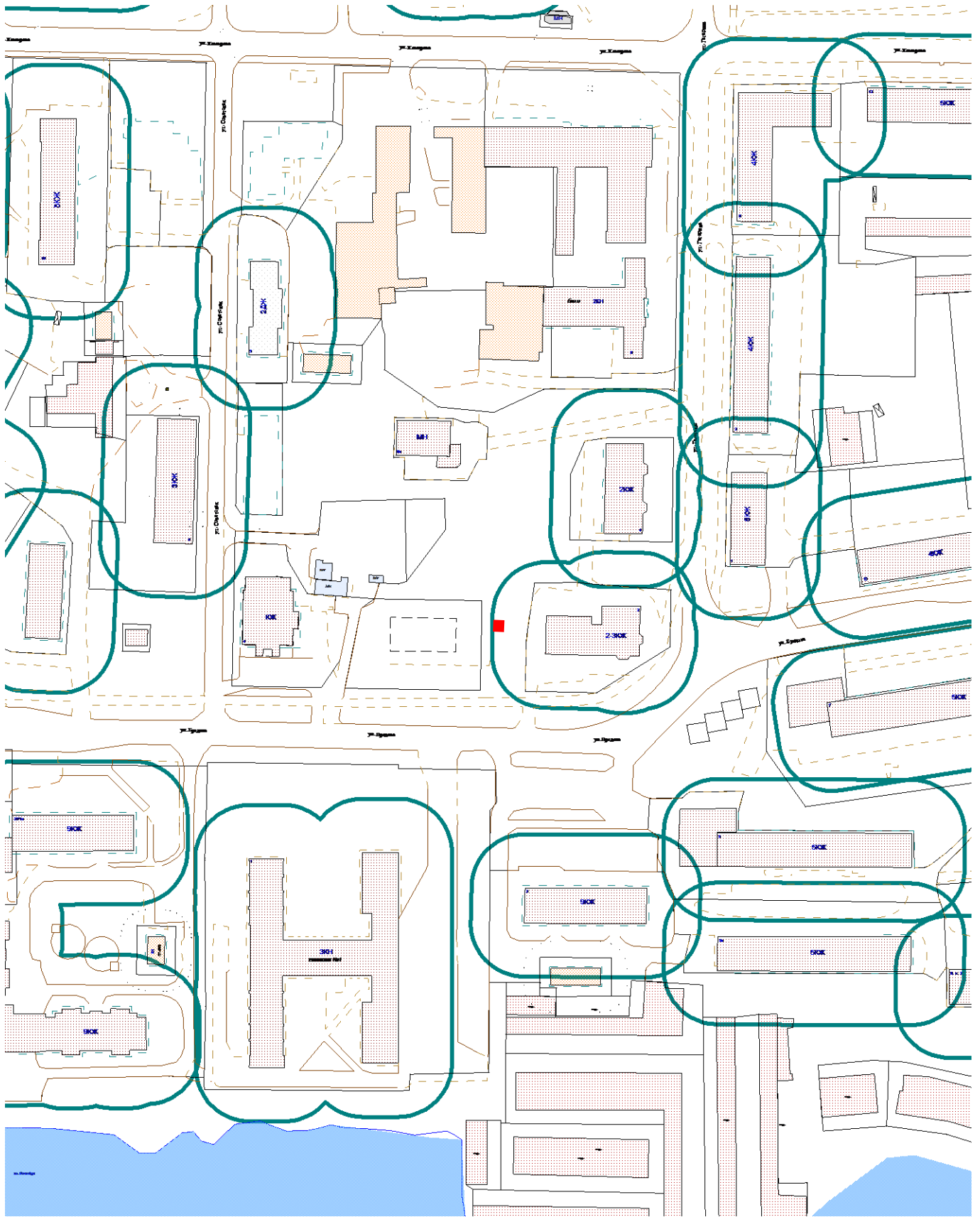
Масштаб 1:2000

**Схема размещения места (площадки) накопления ТКО**  
по адресу: ул. Гагарина, район дома 1 (N67°55'55,71"; E32°56'43,20")  
на землях, государственная собственность на которые не разграничена.



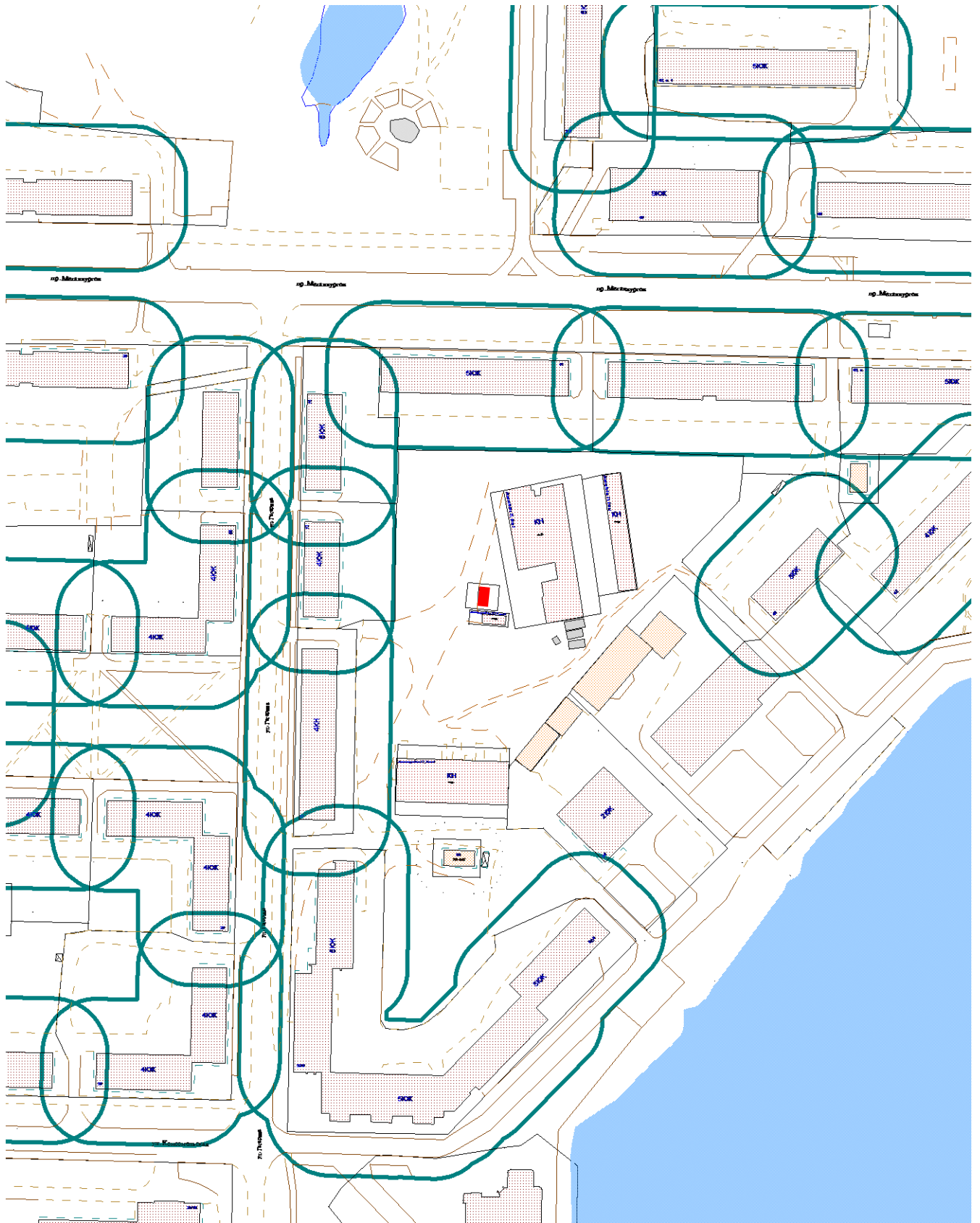
Масштаб 1:2000

**Схема размещения места (площадки) накопления ТКО**  
по адресу: ул. Гагарина, район дома 2/8 (N67°55'53,05"; E32°56'31,04")  
на землях, государственная собственность на которые не разграничена.



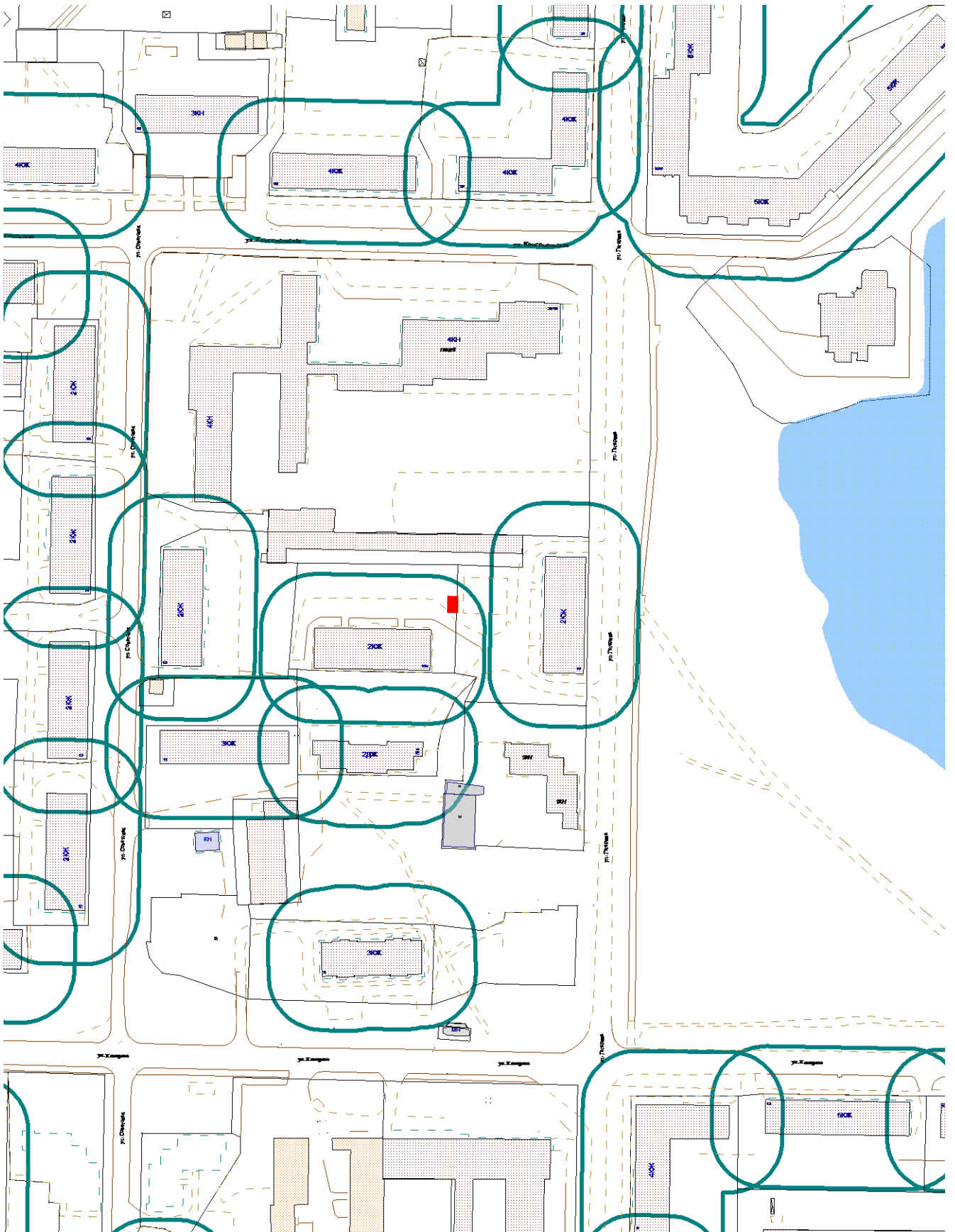
Масштаб 1:2000

**Схема размещения места (площадки) накопления ТКО**  
по адресу: ул. Гагарина, район дома 13 (N67°56'16,37"; E32°56'45,09")  
на земельном участке с кадастровым номером 51:10:0020802:19



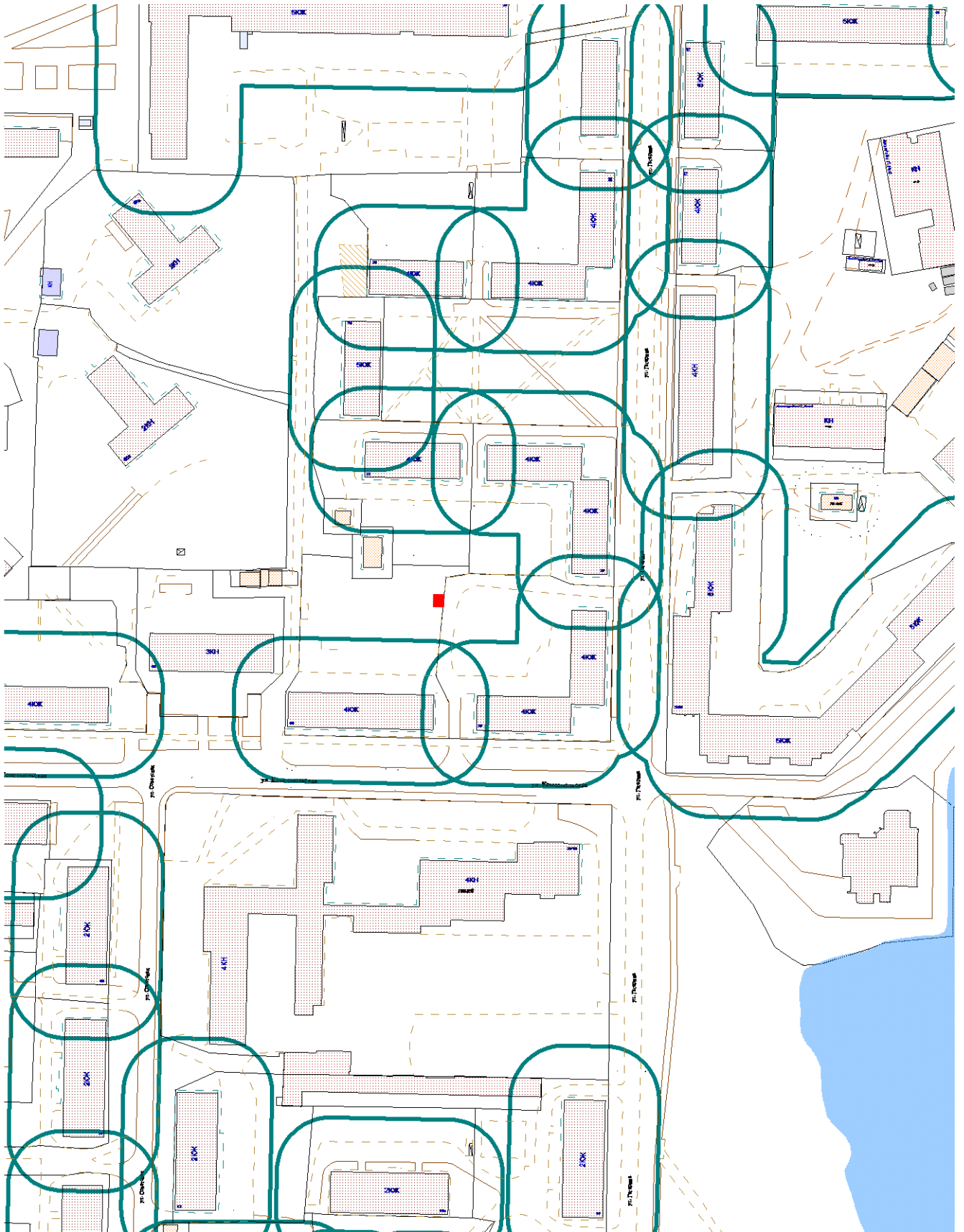
Масштаб 1:2000

**Схема размещения места (площадки) накопления ТКО**  
по адресу: ул. Гагарина, район дома 14 (N67°56'05,51"; E32°56'32,69")  
на земельном участке с кадастровым номером 51:10:0020804:22



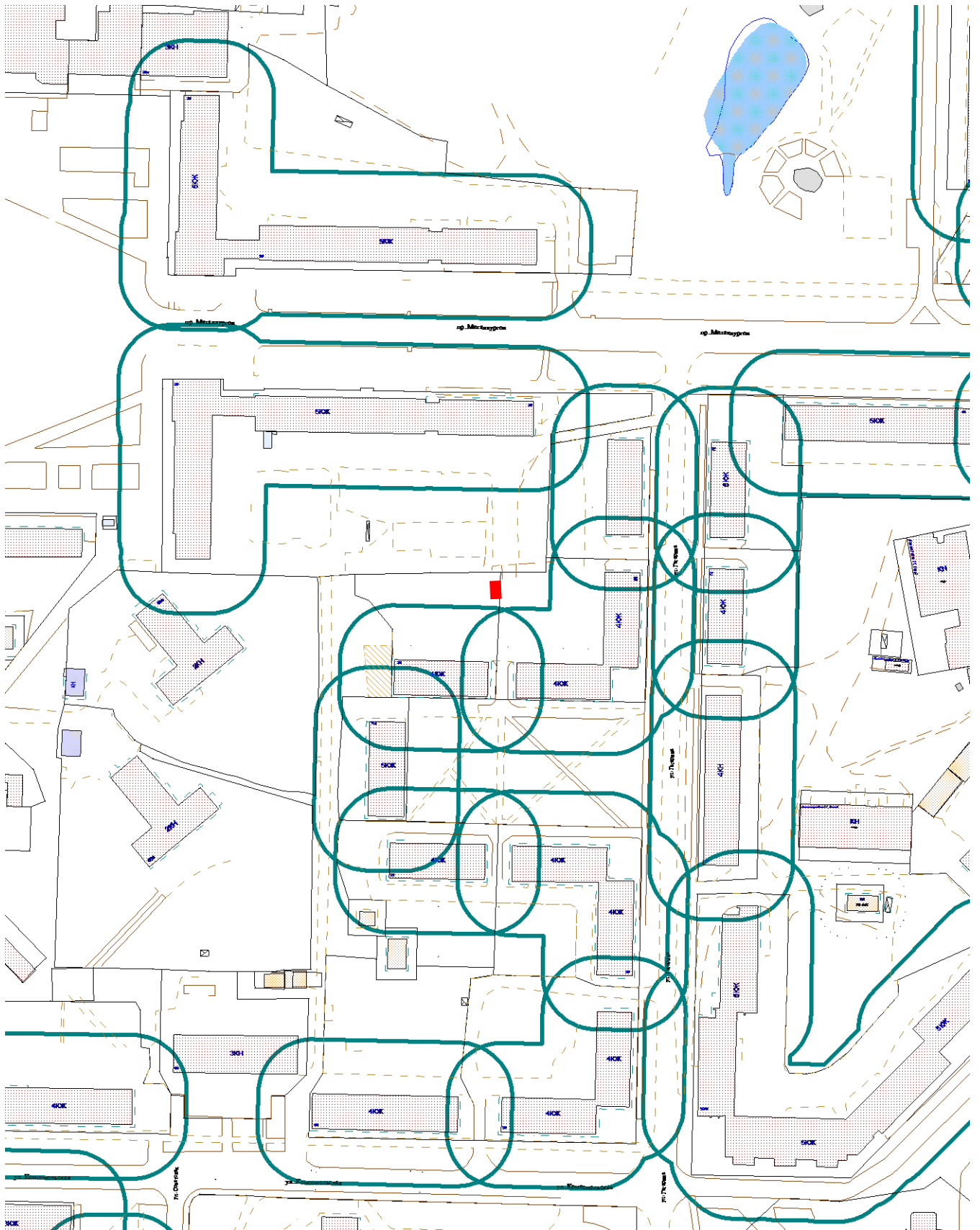
Масштаб 1:2000

**Схема размещения места (площадки) накопления ТКО**  
по адресу: ул. Гагарина, район дома 22 (N67°56'12,14"; E32°56'31,93")  
на земельном участке с кадастровым номером 51:10:0020801:10



Масштаб 1:2000

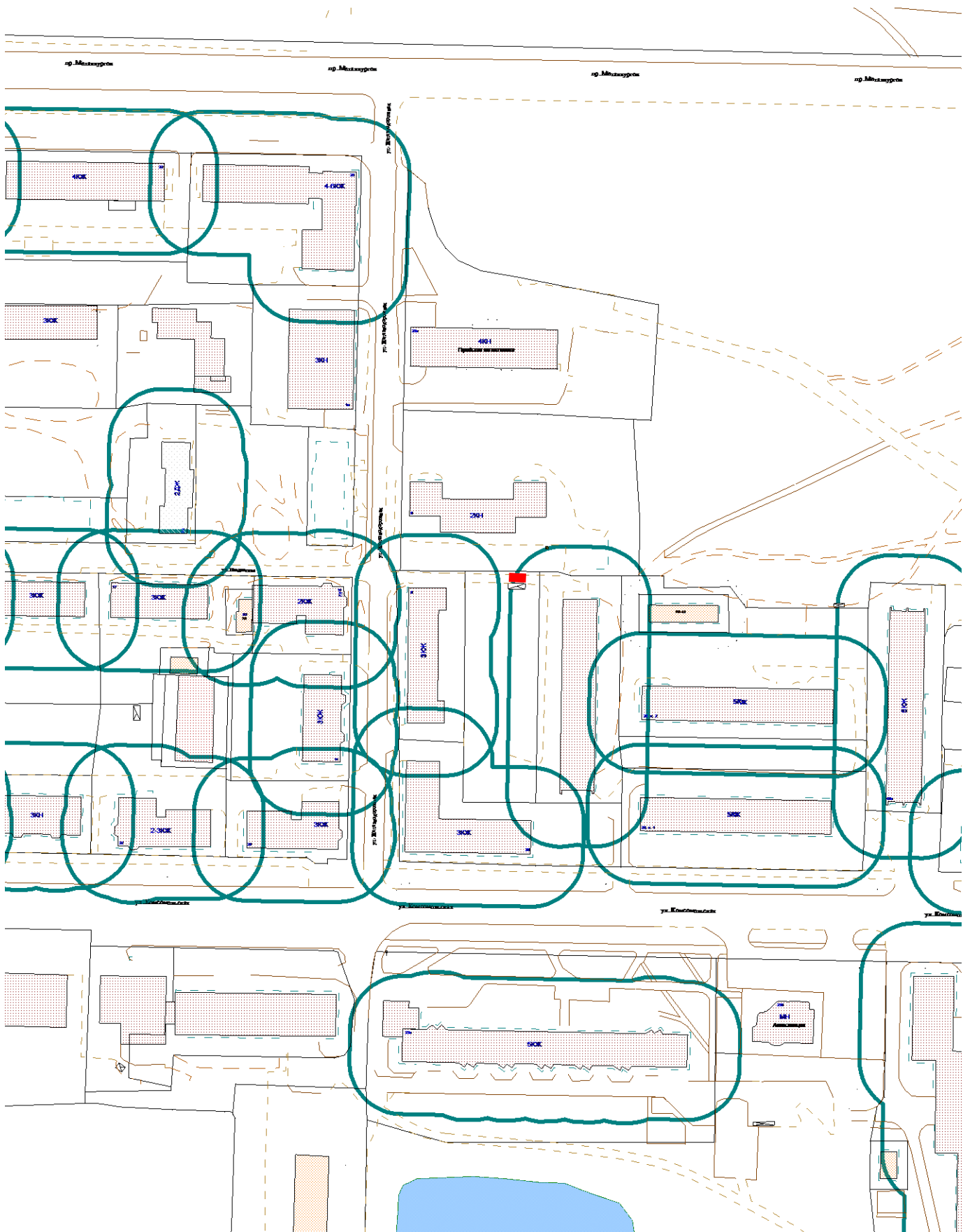
**Схема размещения места (площадки) накопления ТКО**  
по адресу: ул. Гагарина, район дома 28 (N67°56'17,03"; E32°56'32,80")  
на земельном участке с кадастровым номером 51:10:0020801:19



Масштаб 1:2000

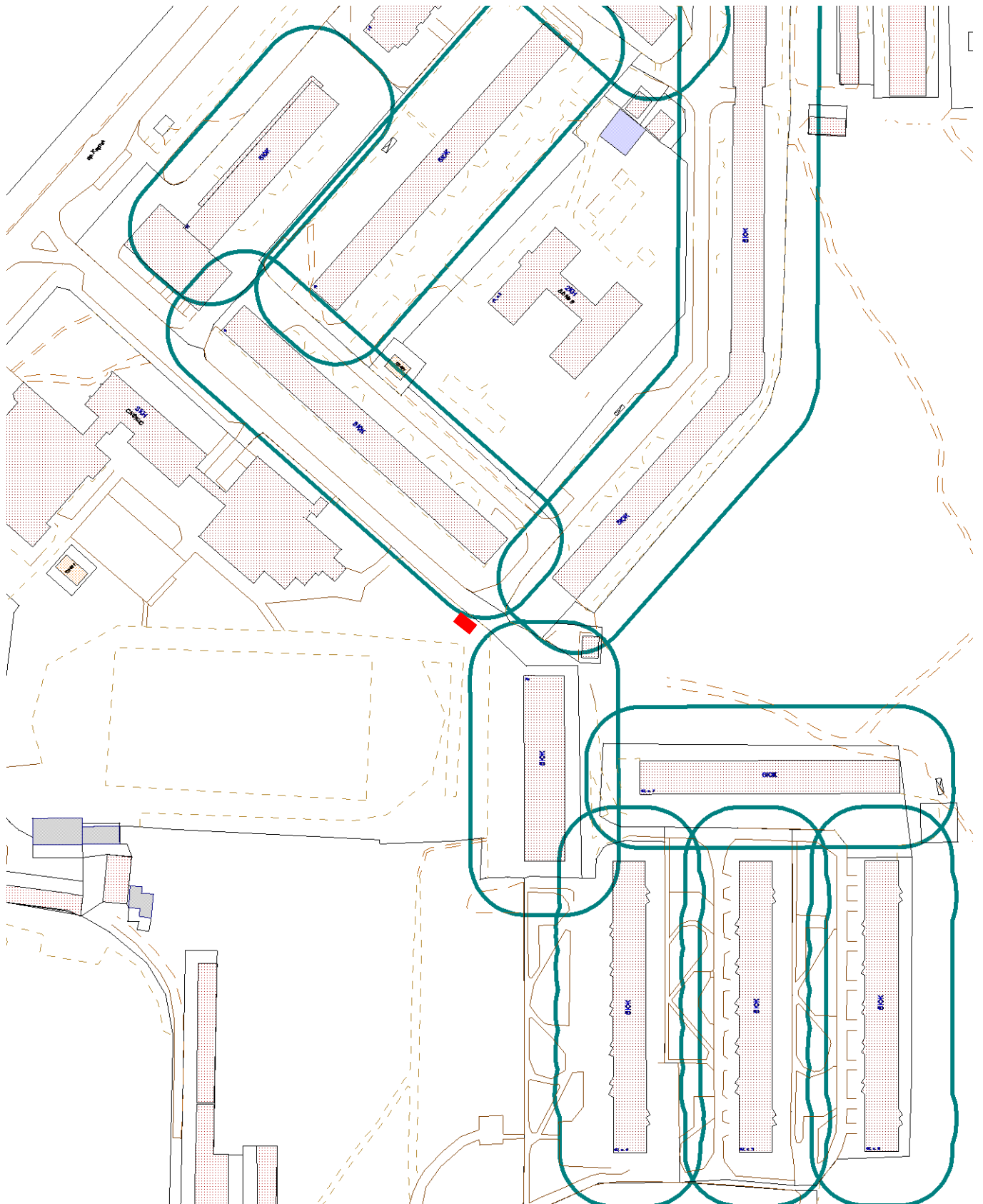


**Схема размещения места (площадки) накопления ТКО**  
по адресу: ул. Железнодорожная, район дома 8 (N67°56'14,08"; E32°55'48,02")  
на землях, государственная собственности на которые не разграничена.



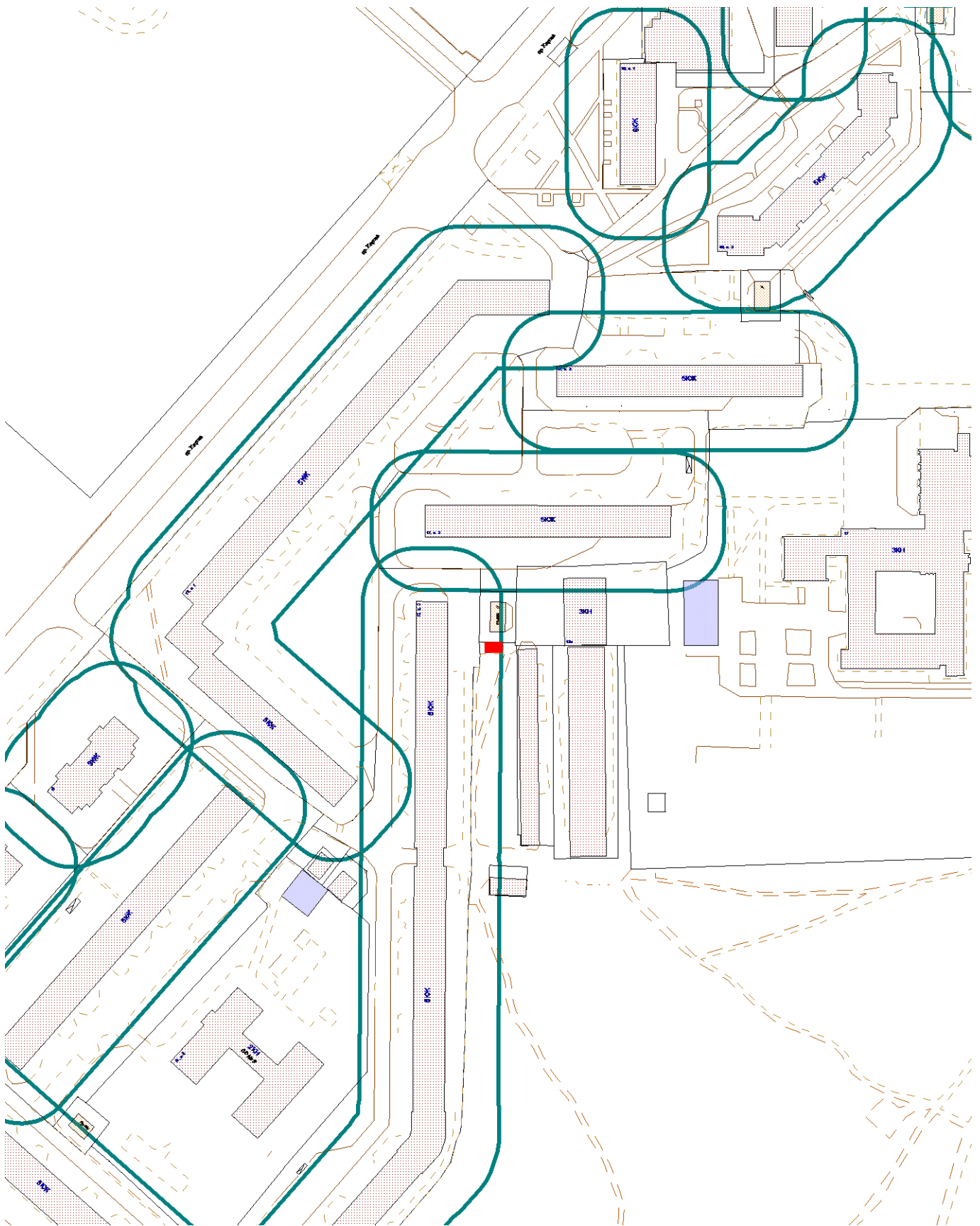
Масштаб 1:2000

**Схема размещения места (площадки) накопления ТКО**  
по адресу: пр. Кирова, район дома 9 (N67°56'33,57"; E32°56'56,47")  
на земельном участке с кадастровым номером 51:10:0020405:3



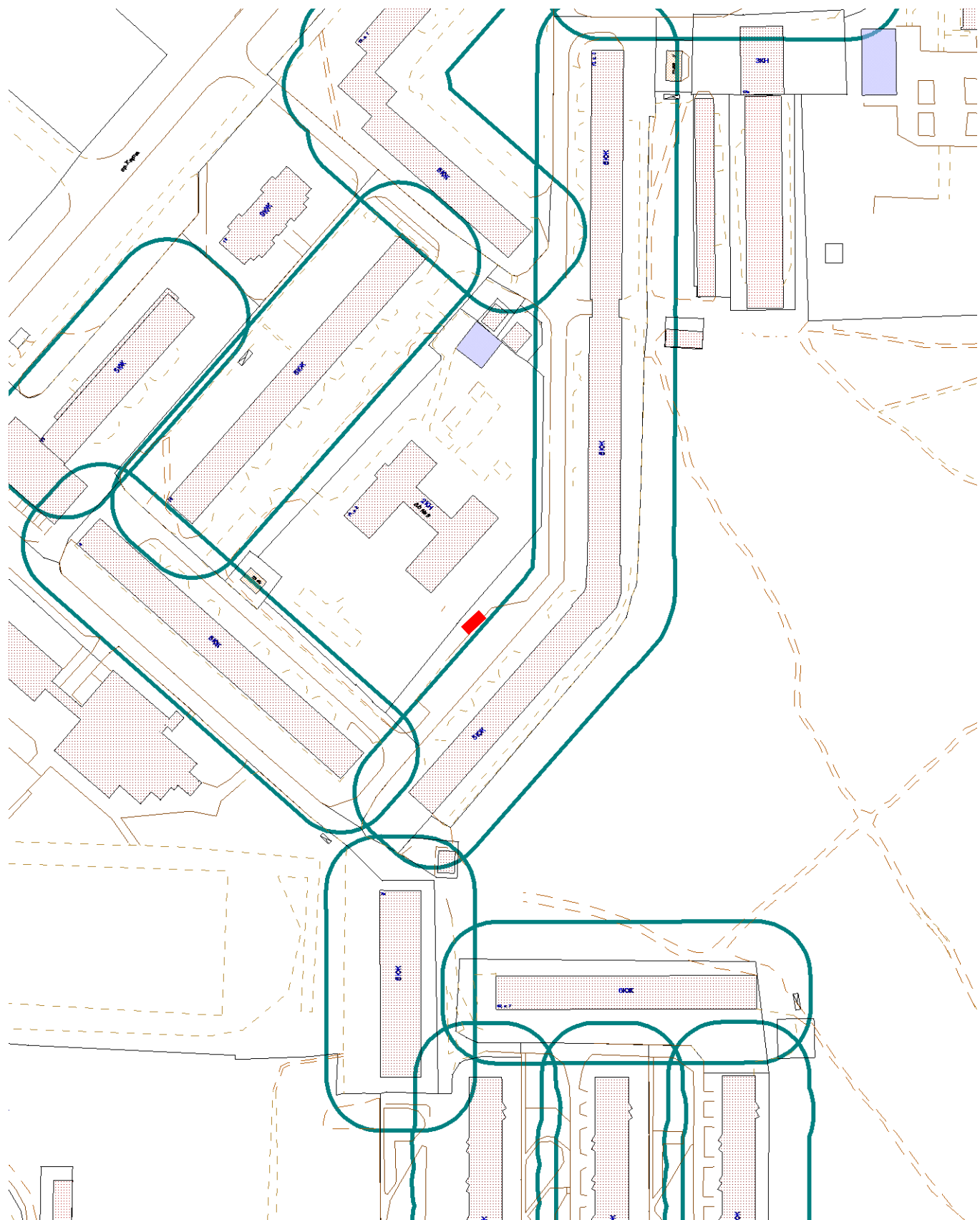
Масштаб 1:2000

**Схема размещения места (площадки) накопления ТКО**  
по адресу: пр. Кирова, район дома 13 к. 3 (N67°56'42,30"; E32°57'07,71")  
на землях, государственная собственность на которые не разграничена.



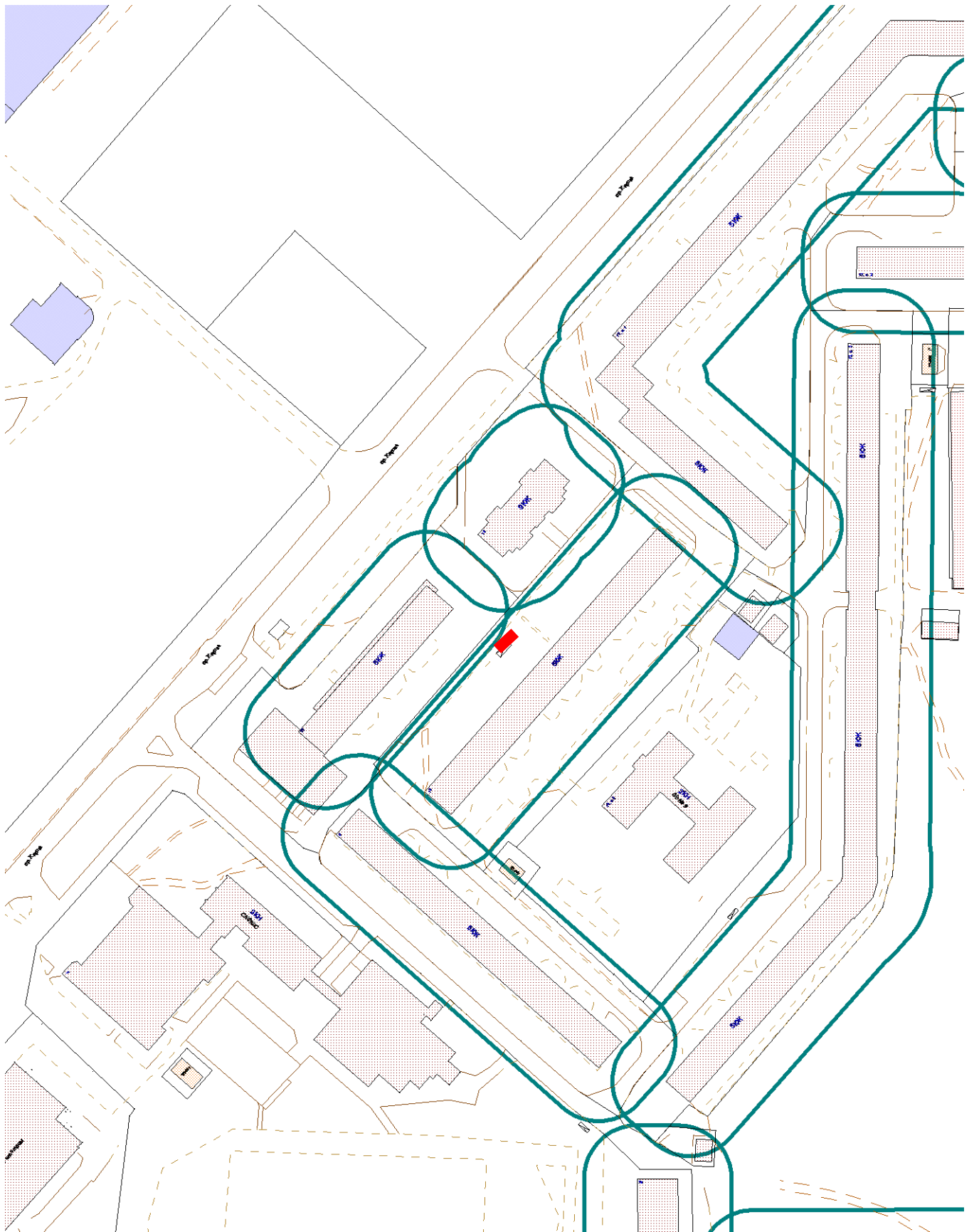
Масштаб 1:2000

**Схема размещения места (площадки) накопления ТКО**  
по адресу: пр. Кирова, район дома 13 к. 3 (N67°56'36,06"; E32°57'01,53")  
на земельном участке с кадастровым номером 51:10:0020402:16



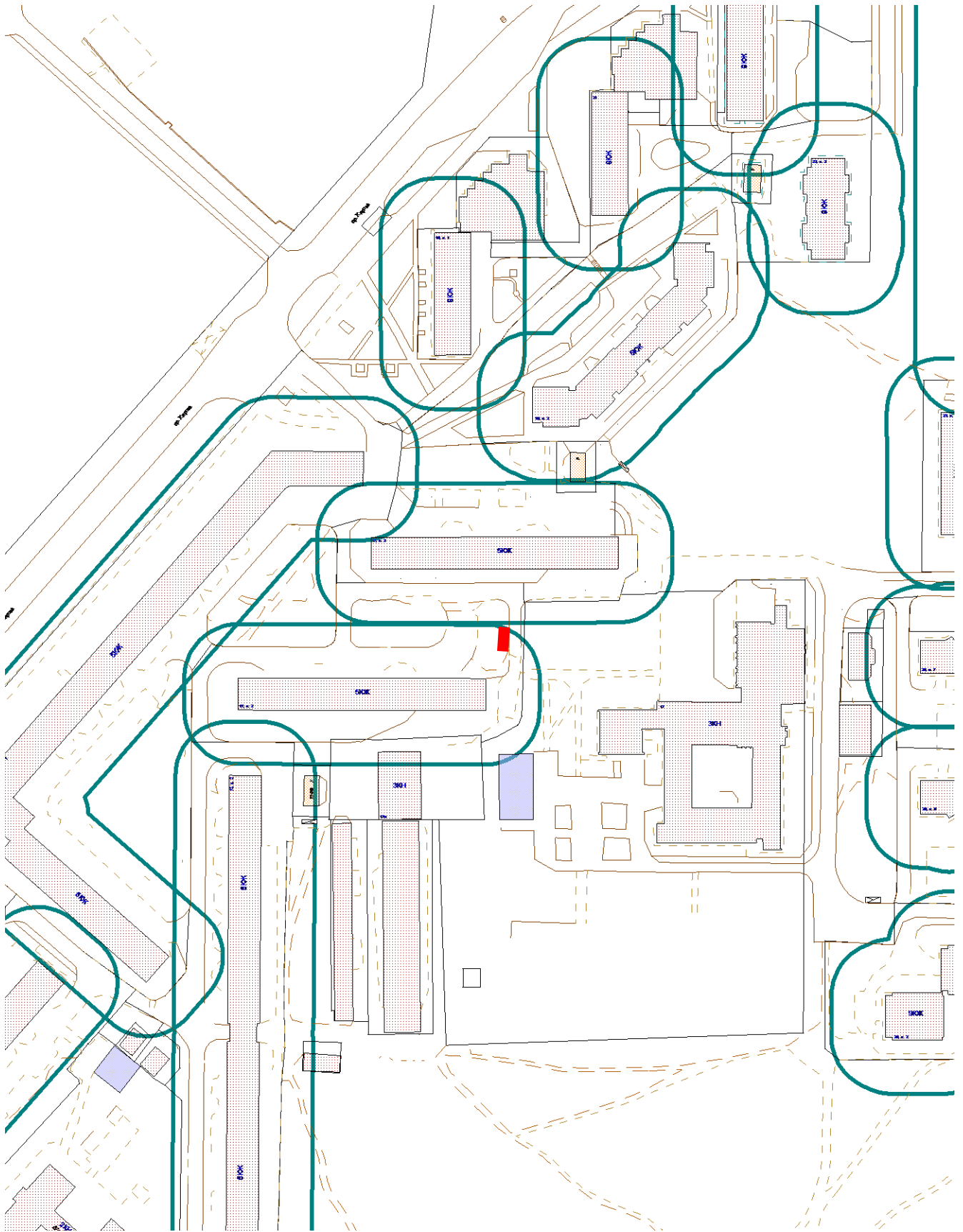
Масштаб 1:2000

**Схема размещения места (площадки) накопления ТКО**  
по адресу: пр. Кирова, район дома 15 (N67°56'39,22";E32°56'54,18")  
на земельном участке с кадастровым номером 51:10:0020402:41



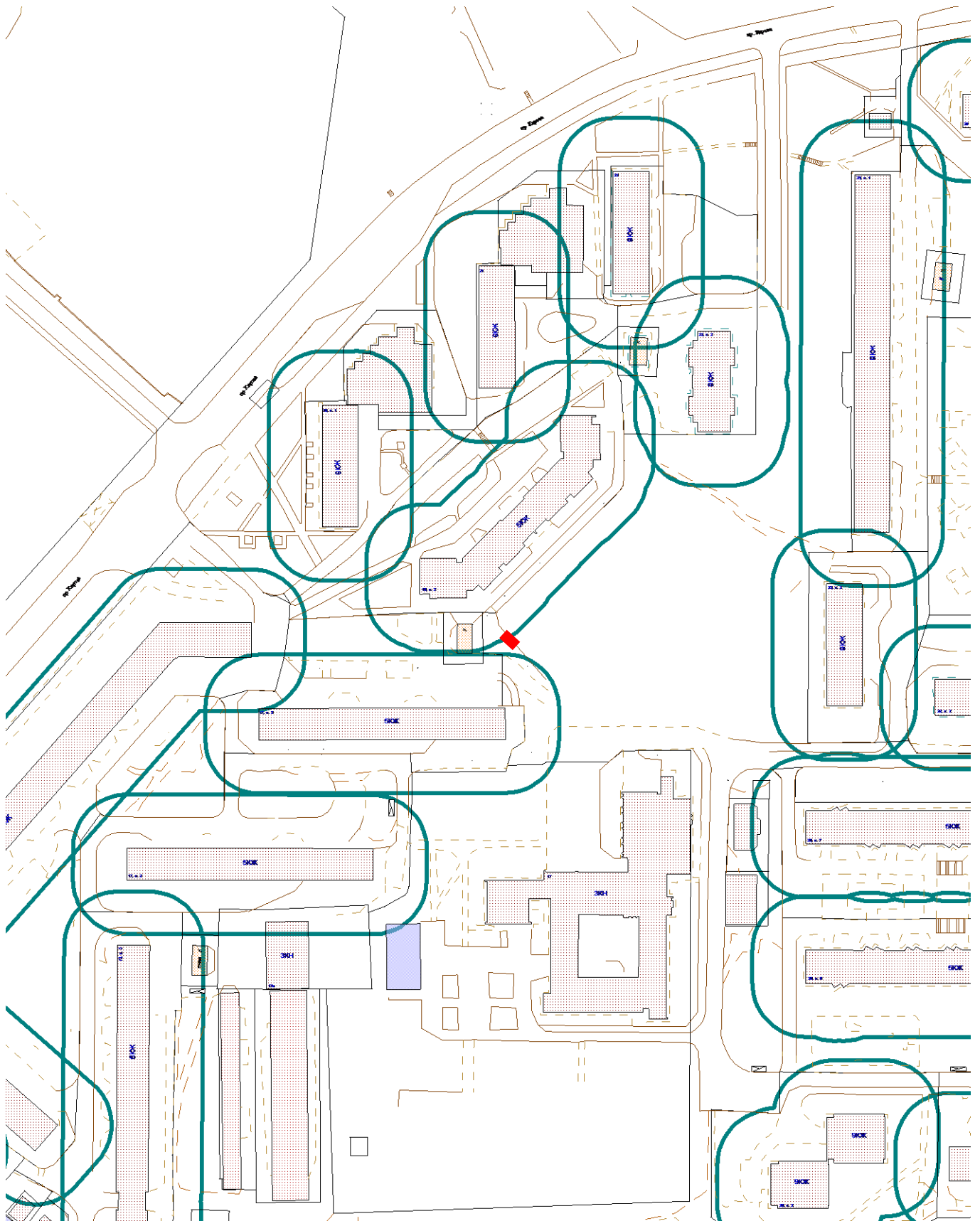
Масштаб 1:2000

**Схема размещения места (площадки) накопления ТКО**  
по адресу: пр. Кирова, район дома 17 к. 2 (N67°56'44,57"; E32°57'13,91")  
на земельном участке с кадастровым номером 51:10:0020402:12



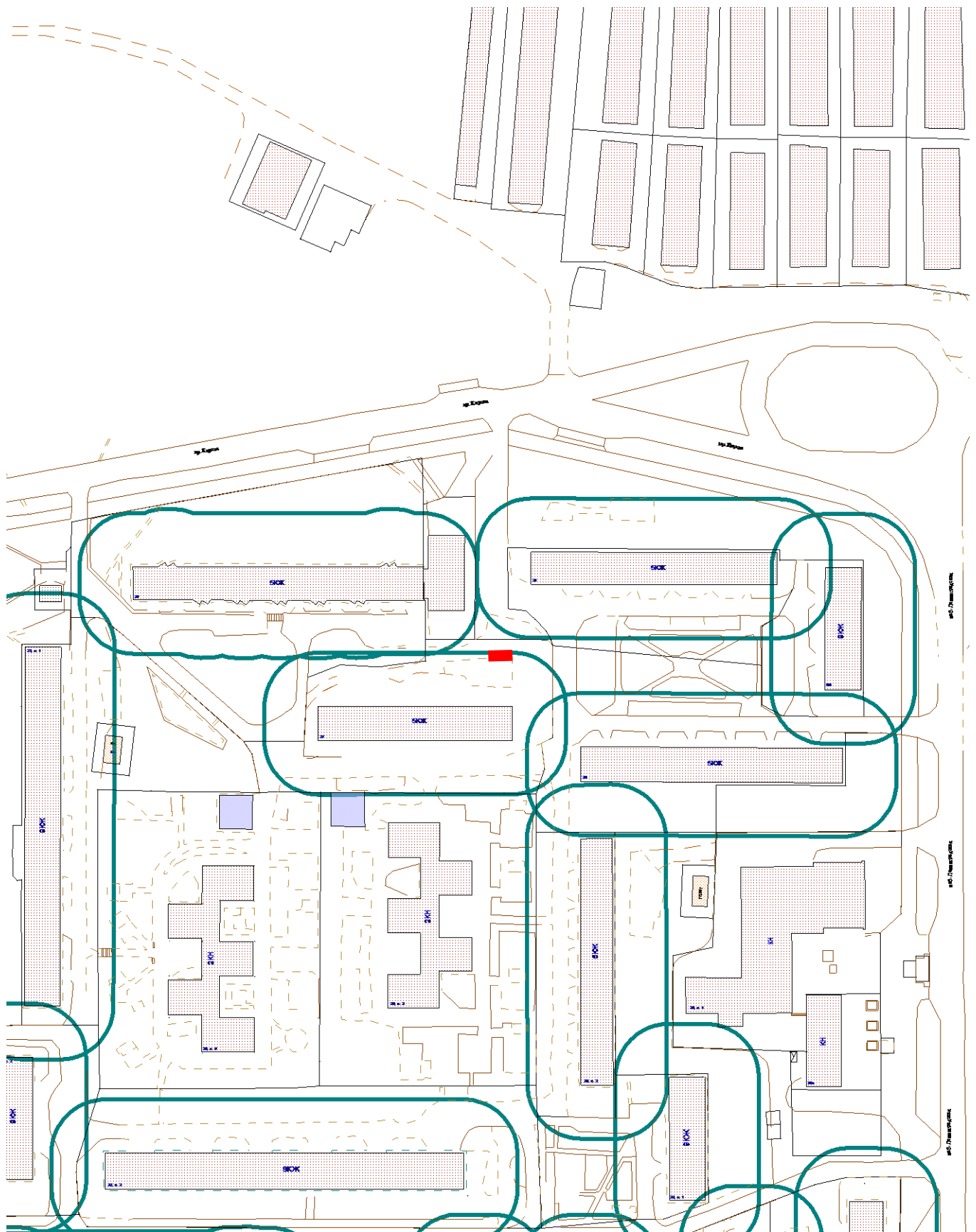
Масштаб 1:2000

**Схема размещения места (площадки) накопления ТКО**  
по адресу: пр. Кирова, район дома 19 к. 2 (N67°56'46,66"; E32°57'17,88")  
на землях, государственная собственность на которые не разграничена.



Масштаб 1:2000

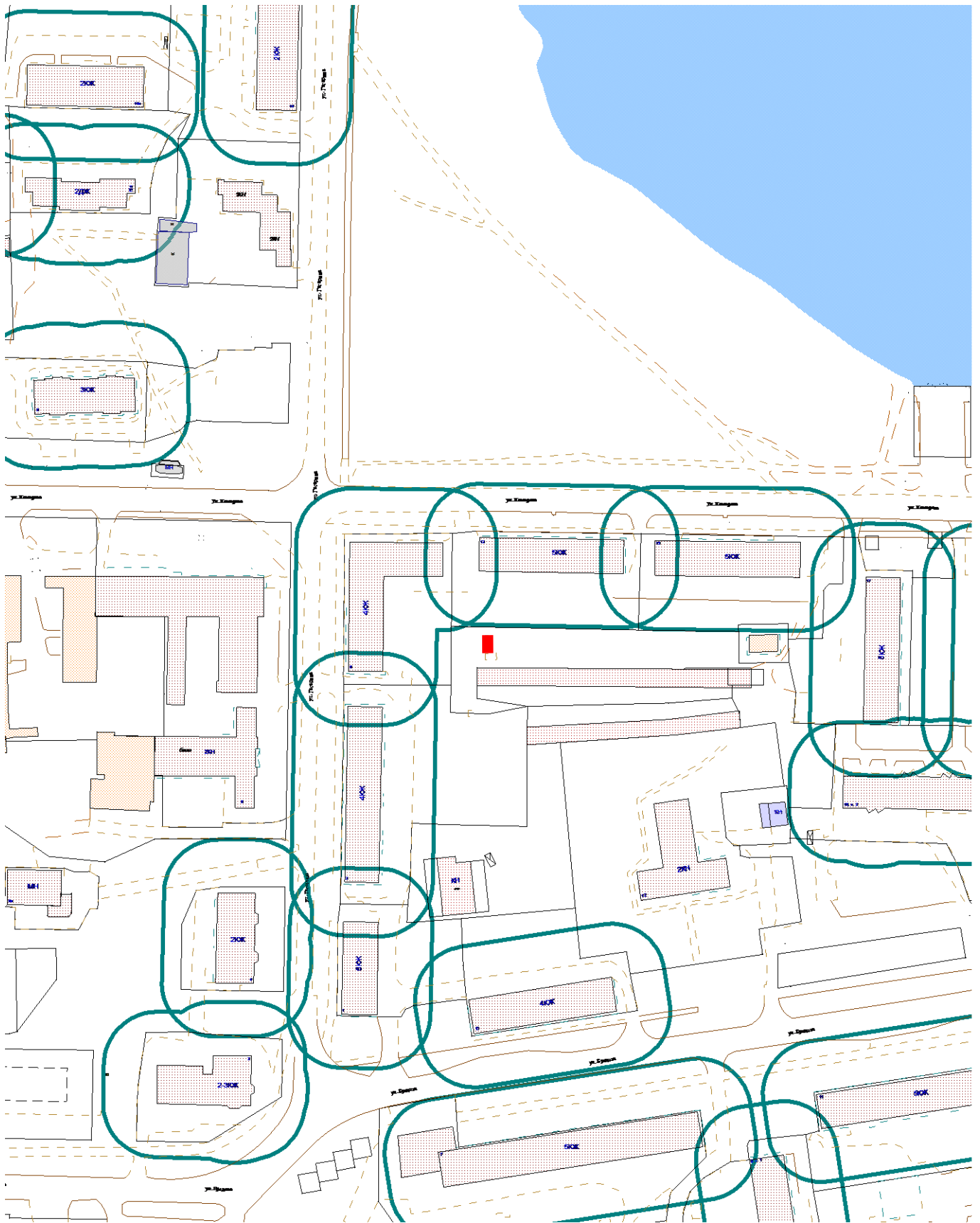
**Схема размещения места (площадки) накопления ТКО**  
по адресу: пр. Кирова, район дома 27 (N67°56'52,11"; E32°57'43,99")  
на земельном участке с кадастровым номером 51:10:0020401:2



Масштаб 1:2000

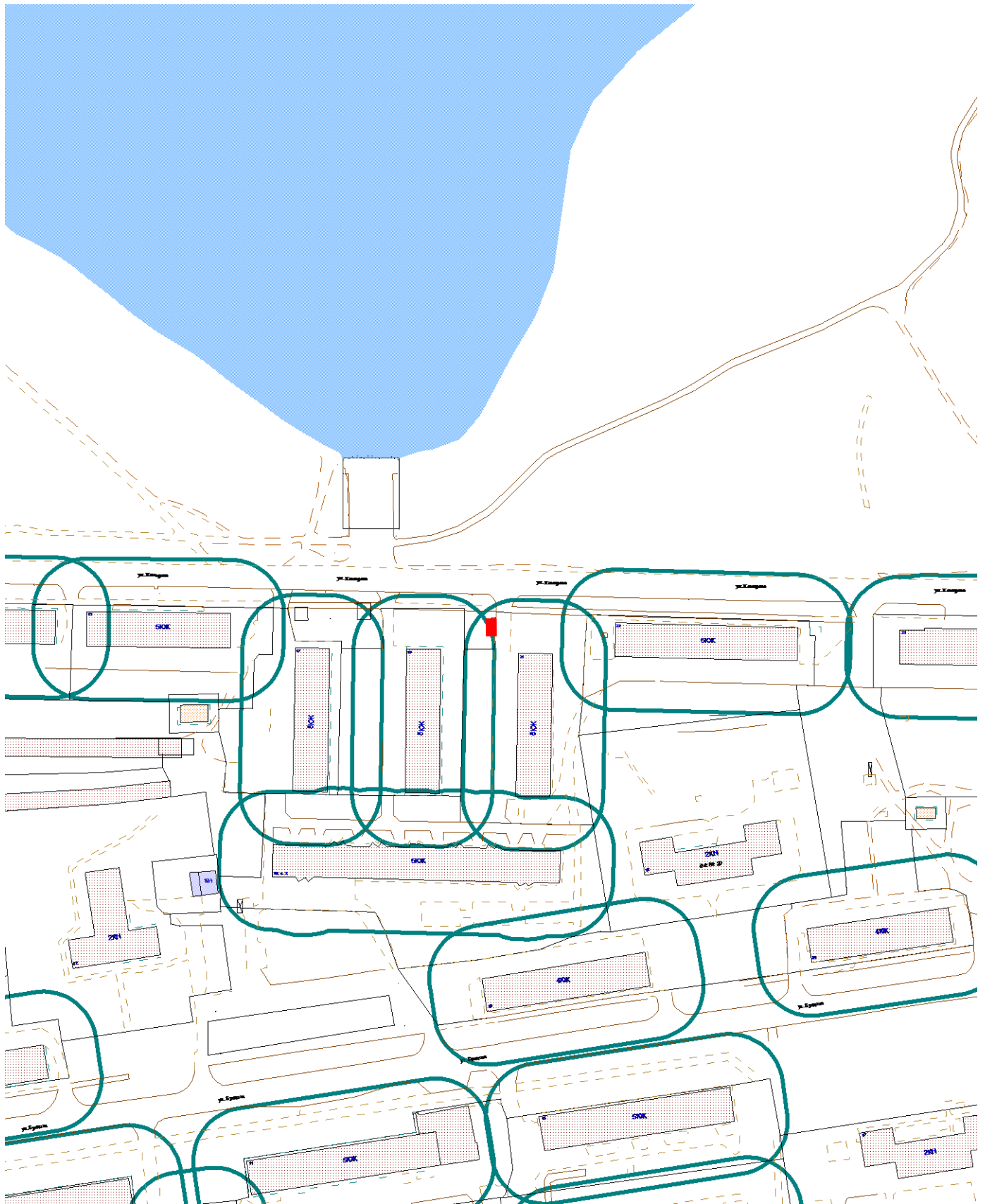


**Схема размещения места (площадки) накопления ТКО**  
по адресу: ул. Комарова, район дома 13 (N67°55'58,29"; E32°56'43,04")  
на землях, государственная собственность на которые не разграничена.



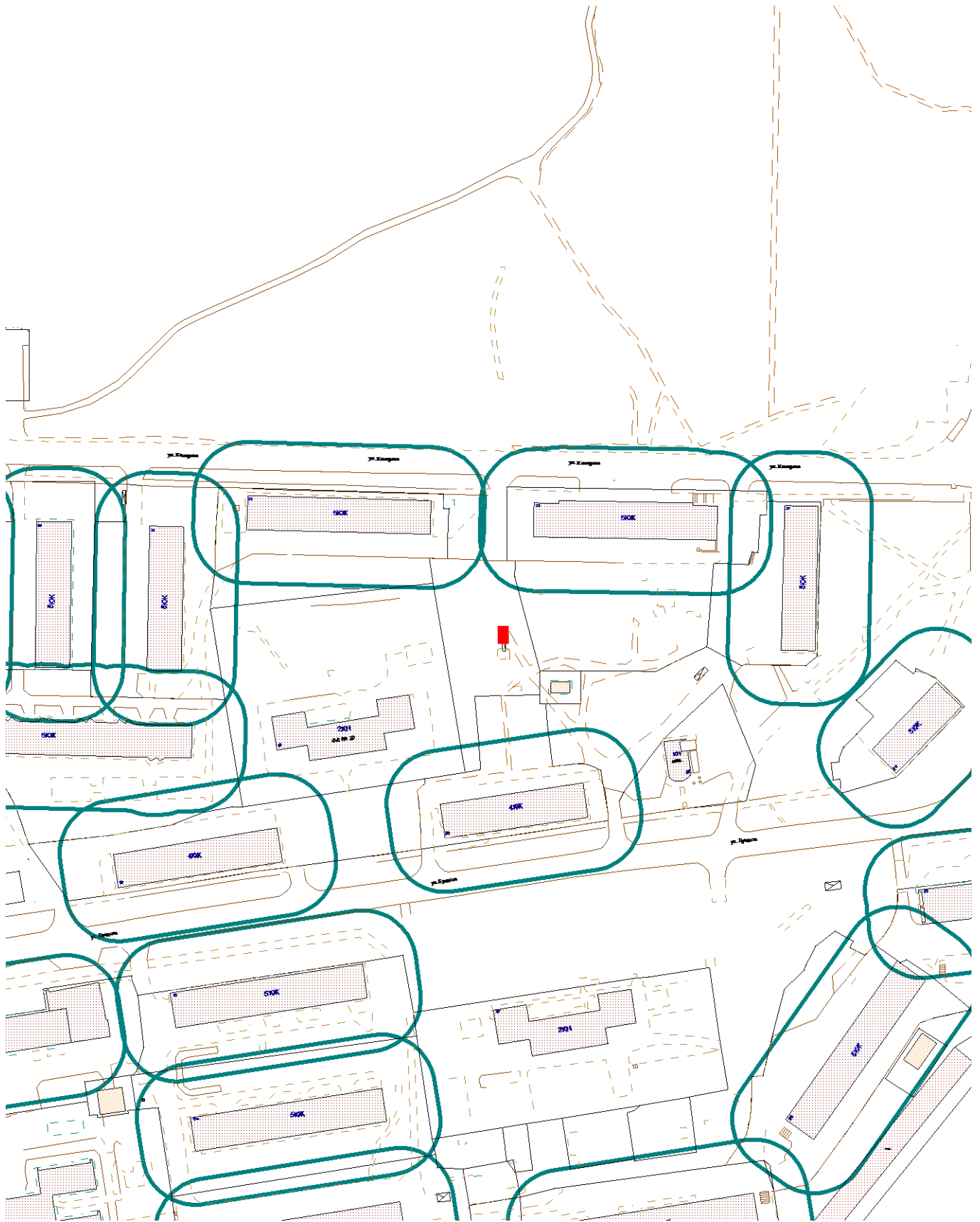
Масштаб 1:2000

**Схема размещения места (площадки) накопления ТКО**  
по адресу: ул. Комарова, район дома 19 (N67°55'59,36"; E32°57'01,68")  
на землях, государственная собственность на которые не разграничена.



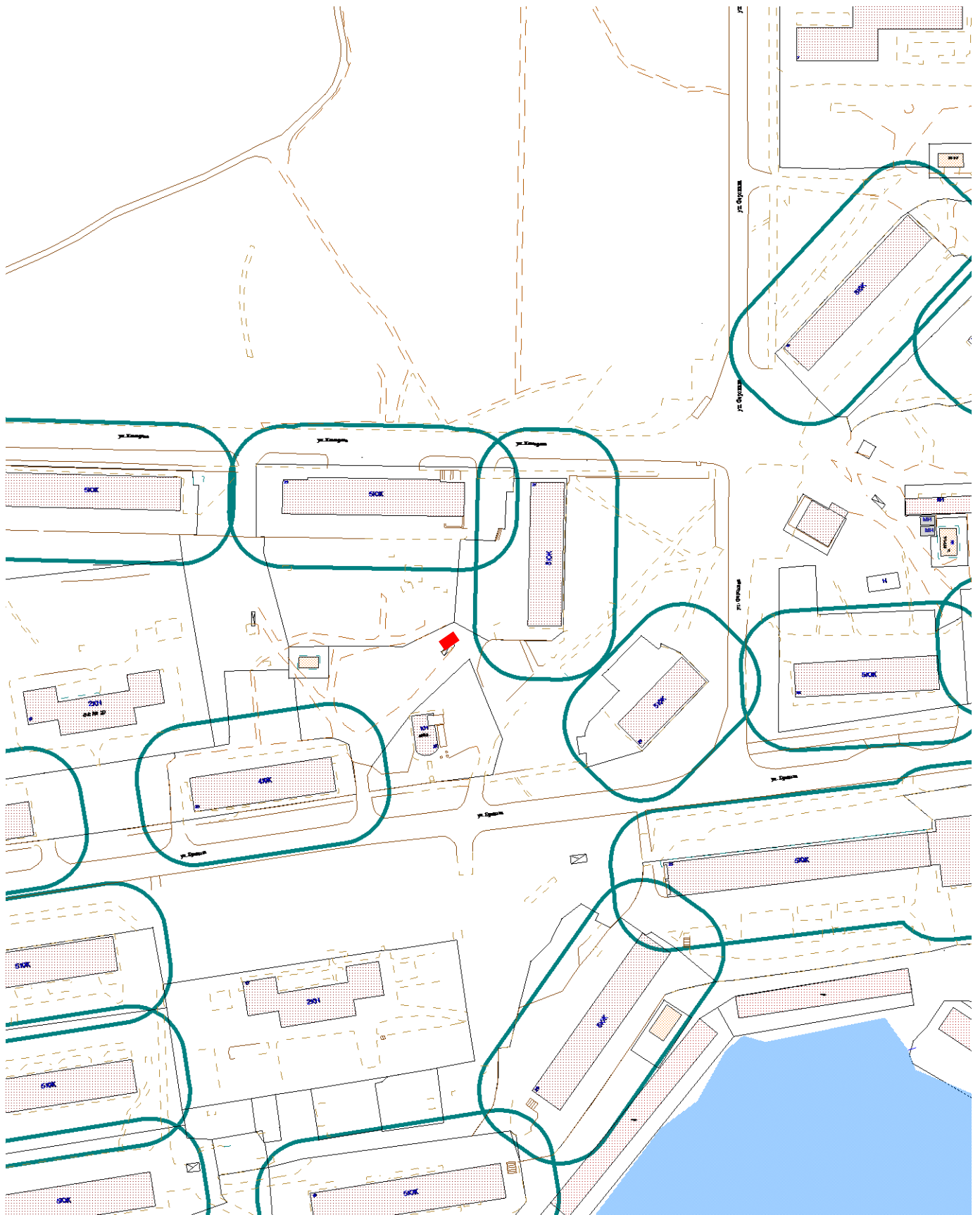
Масштаб 1:2000

**Схема размещения места (площадки) накопления ТКО**  
по адресу: ул. Комарова, район дома 25 (N67°55'57,64"; E32°57'14,00")  
на землях, государственная собственности на которые не разграничена.



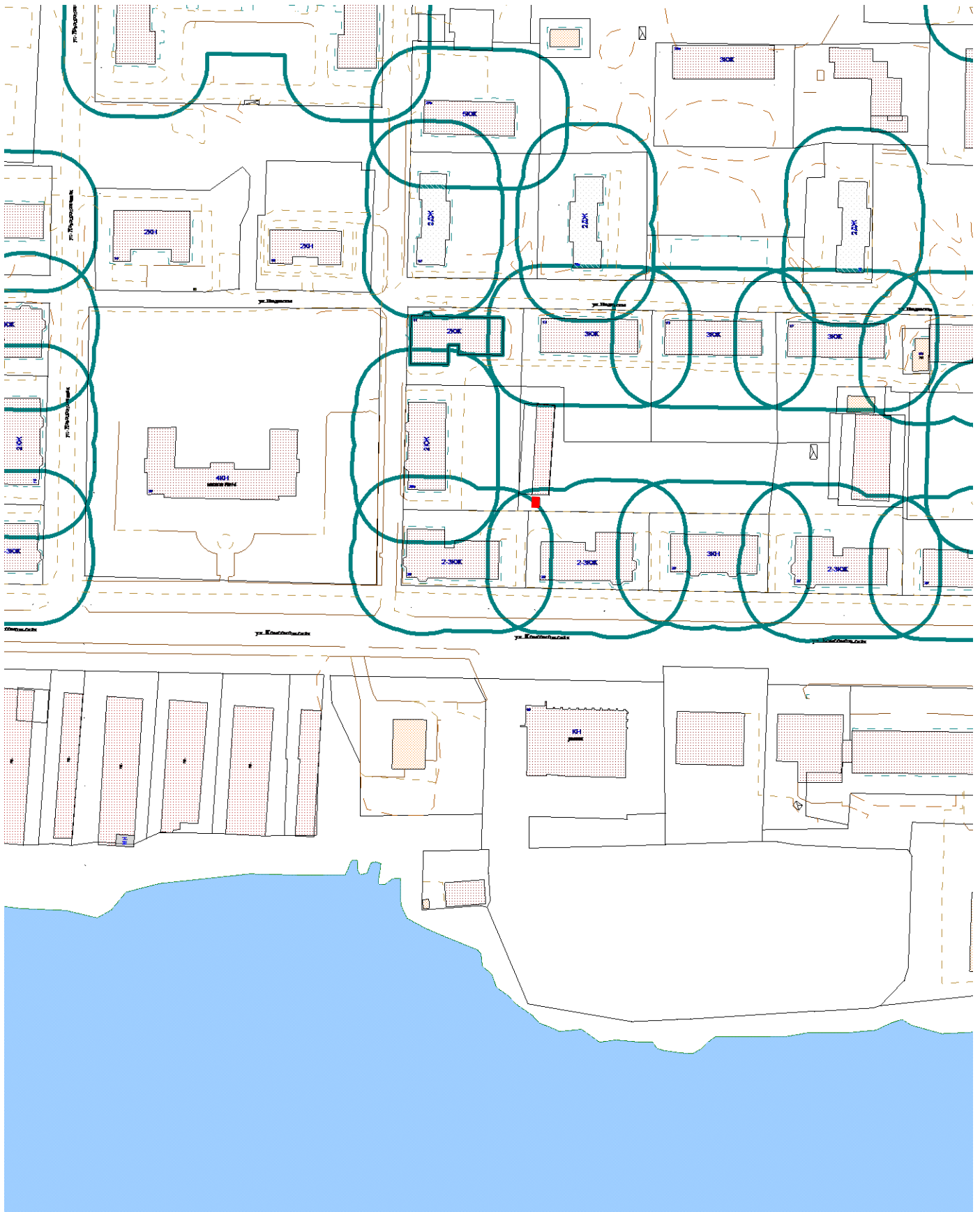
Масштаб 1:2000

**Схема размещения места (площадки) накопления ТКО**  
по адресу: ул. Комарова, район дома 27 (N67°55'57,26"; E32°57'20,20")  
на землях, государственная собственность на которые не разграничена.



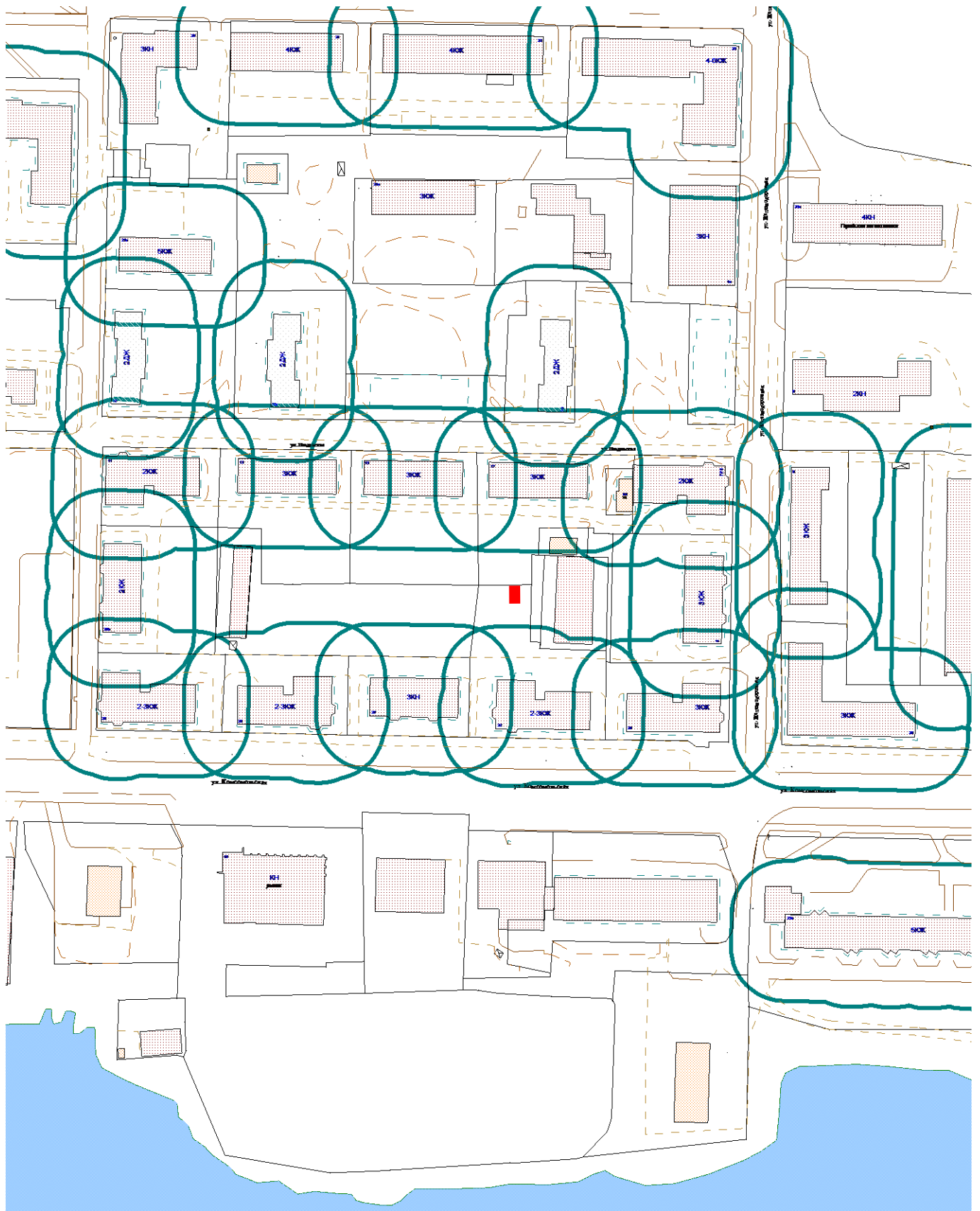
Масштаб 1:2000

**Схема размещения места (площадки) накопления ТКО**  
по адресу: ул. Комсомольская, район дома 28 (N67°56'11,87"; E32°55'26,44")  
на землях, государственная собственность на которые не разграничена.

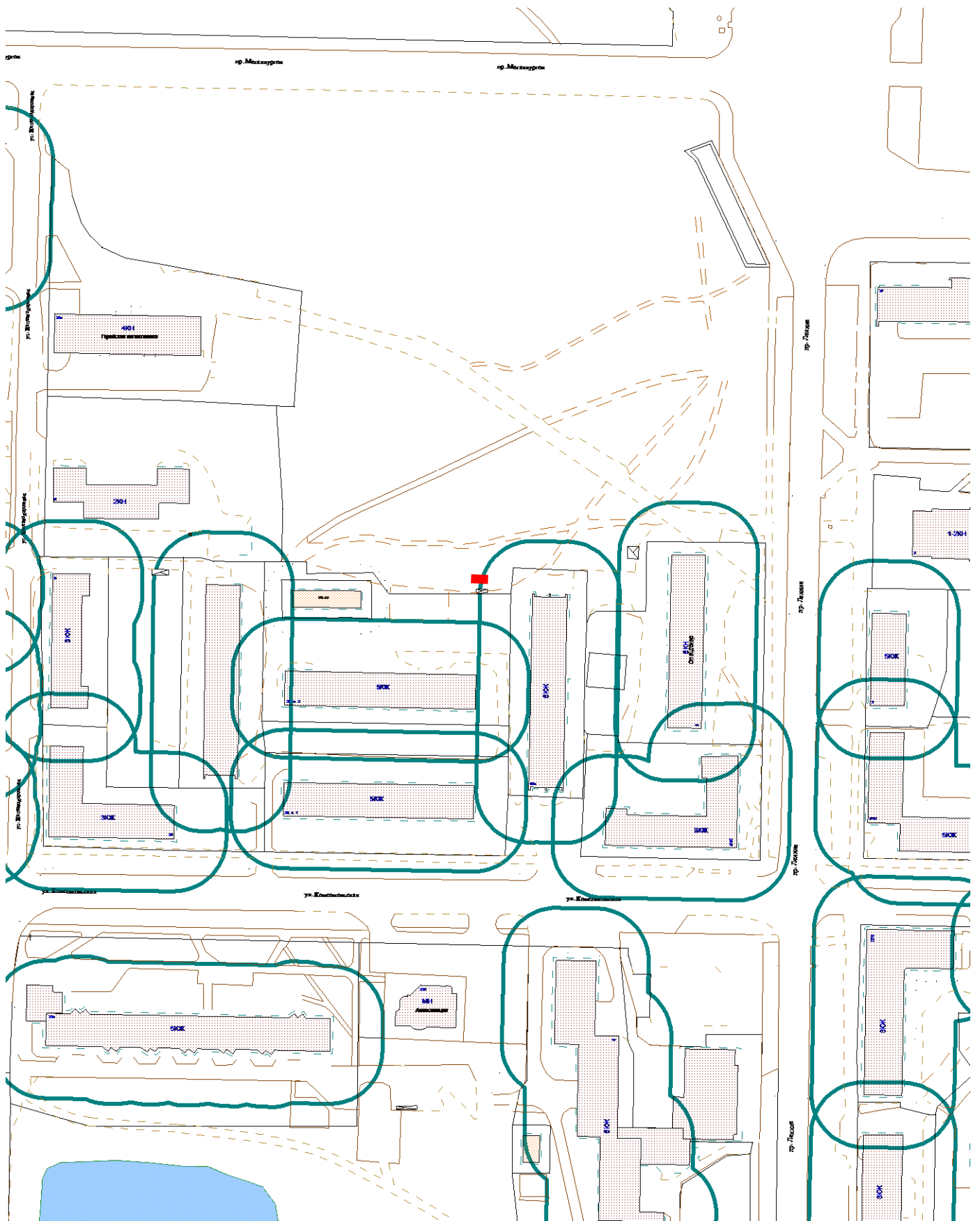


Масштаб 1:2000

**Схема размещения места (площадки) накопления ТКО**  
по адресу: ул. Комсомольская, район дома 30 (N67°56'12,55"; E32°55'35,50")  
на земельном участке с кадастровым номером 51:10:0020502:22

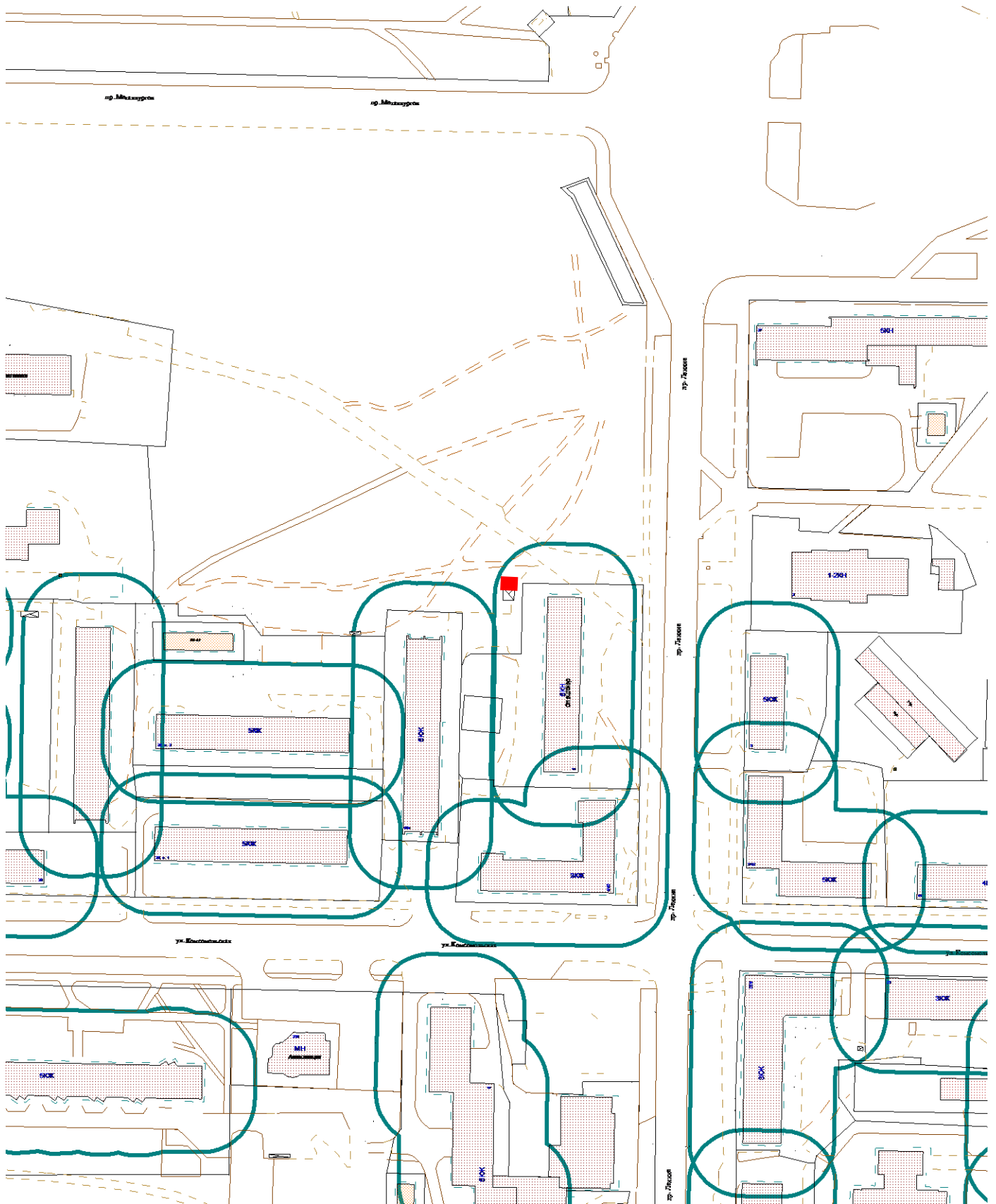


**Схема размещения места (площадки) накопления ТКО**  
по адресу: ул. Комсомольская, район дома 38 к.2 (N67°56'13,89"; E32°55'58,46")  
на землях, государственная собственность на которые не разграничена.



Масштаб 1:2000

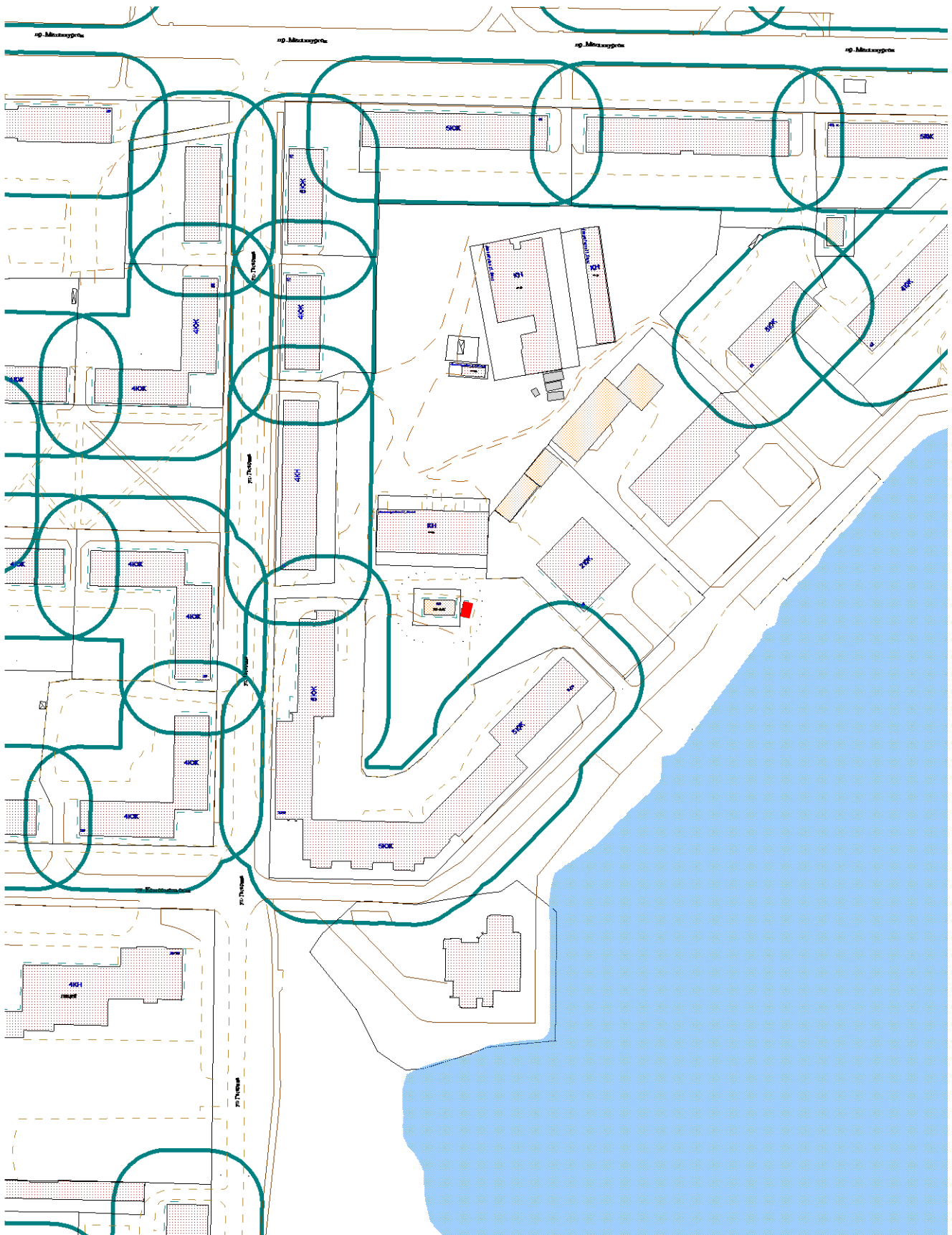
**Схема размещения места (площадки) накопления ТКО**  
по адресу: ул. Комсомольская, район дома 40а (N67°56'14,31"; E32°56'03,50")  
на землях, государственная собственность на которые не разграничена.



Масштаб 1:2000

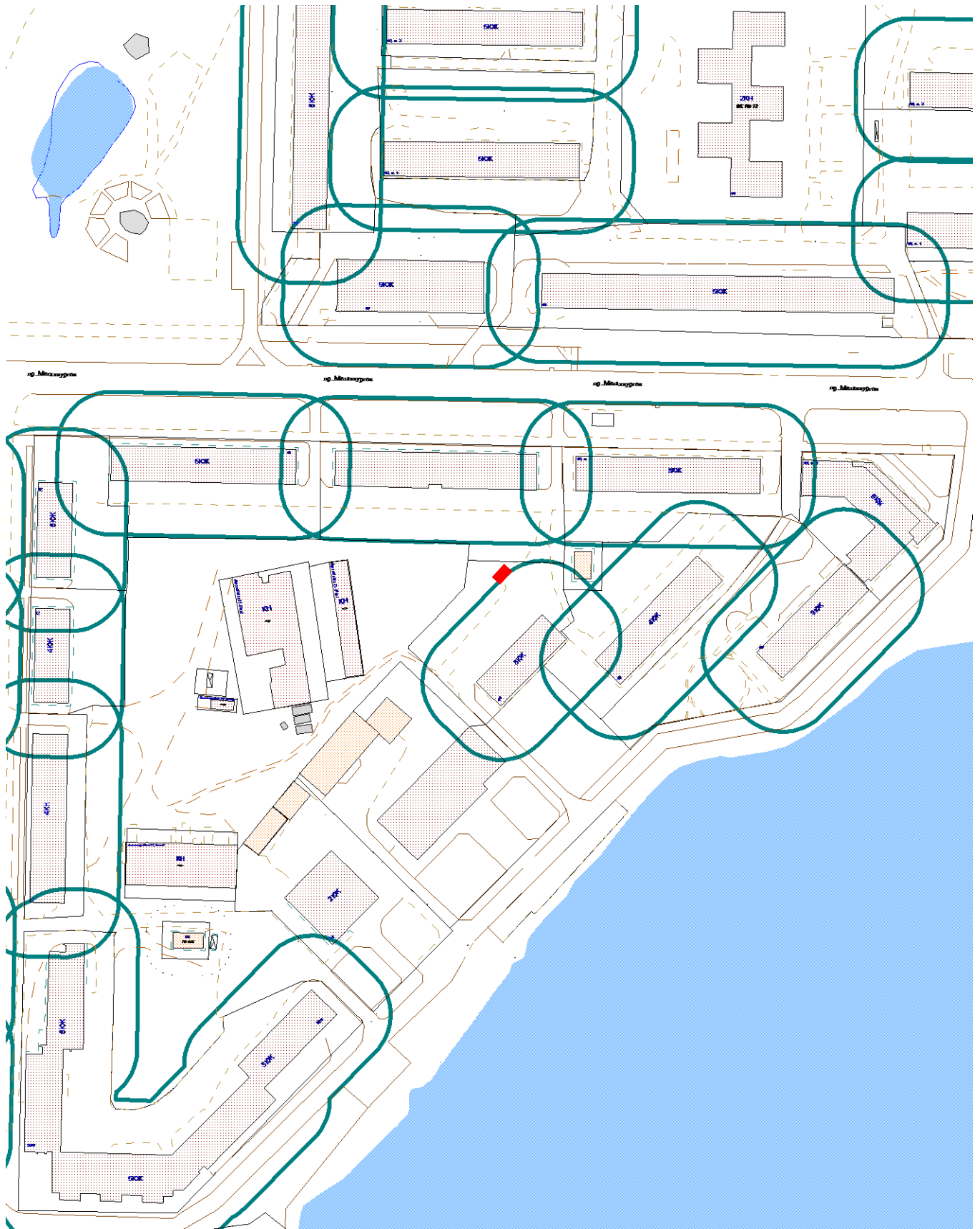


**Схема размещения места (площадки) накопления ТКО**  
по адресу: Комсомольская наб., район дома 52/9 (N67°56'13,22"; E32°56'45,23")  
на землях, государственная собственности на которые не разграничена.



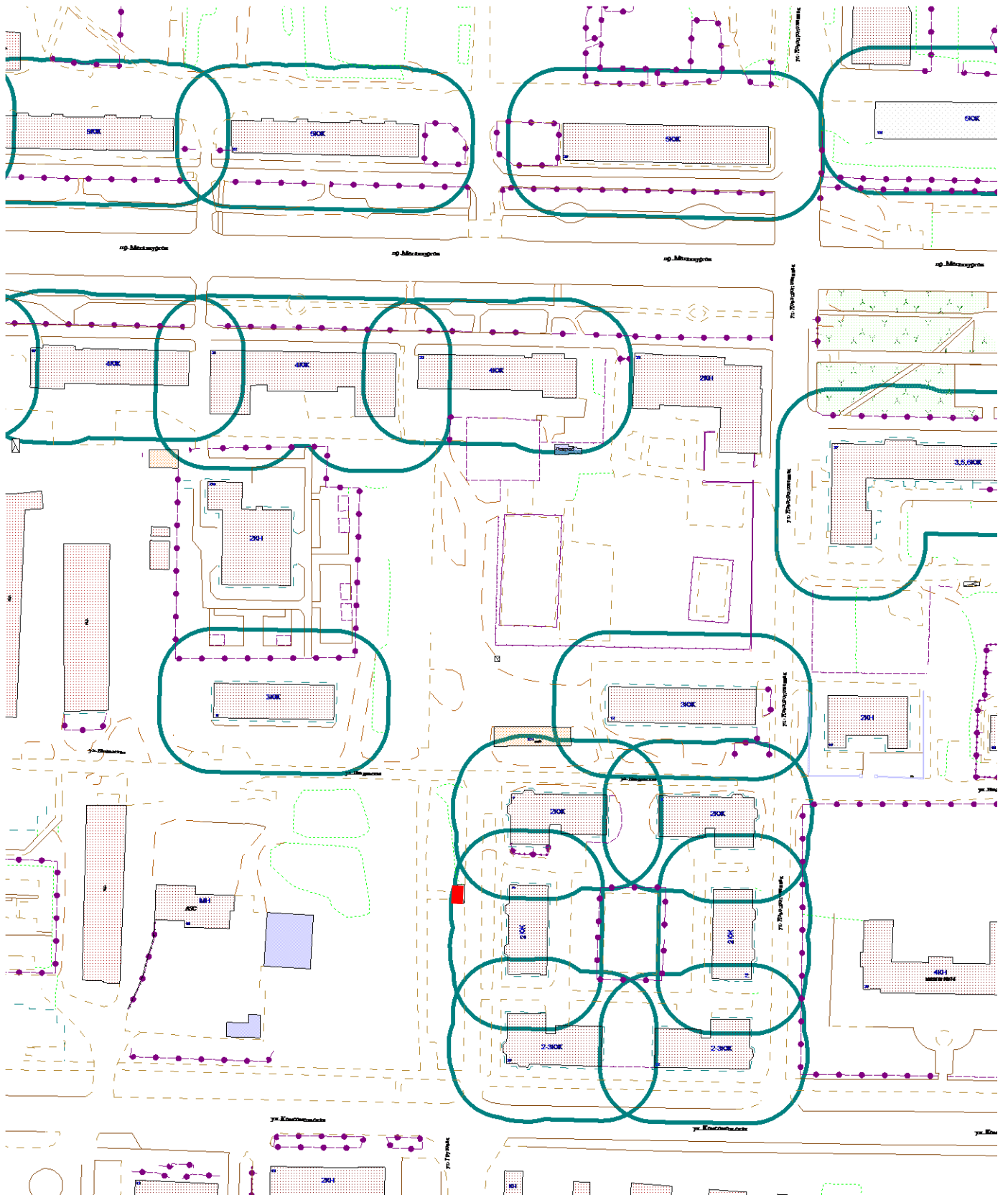
Масштаб 1:2000

**Схема размещения места (площадки) накопления ТКО**  
по адресу: Комсомольская наб., район дома 60 (N67°56'17,60"; E32°56'54,55")  
на земельном участке с кадастровым номером 51:10:0020802:6



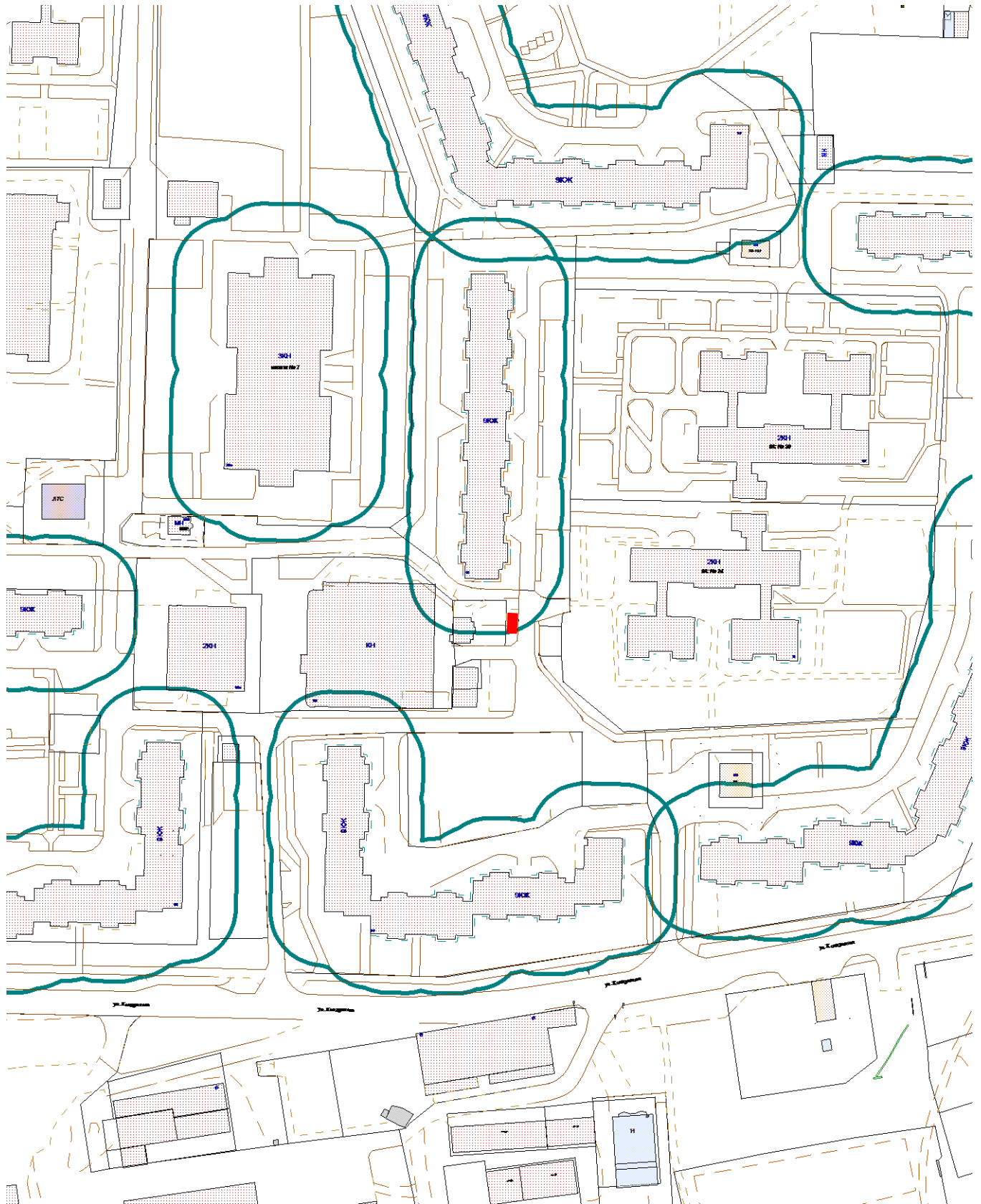
Масштаб 1:2000

**Схема размещения места (площадки) накопления ТКО**  
по адресу: Комсомольский пр., район дома 6 (N67°56'13,18"; E32°55'01,01")  
на землях, государственная собственность на которые не разграничена.



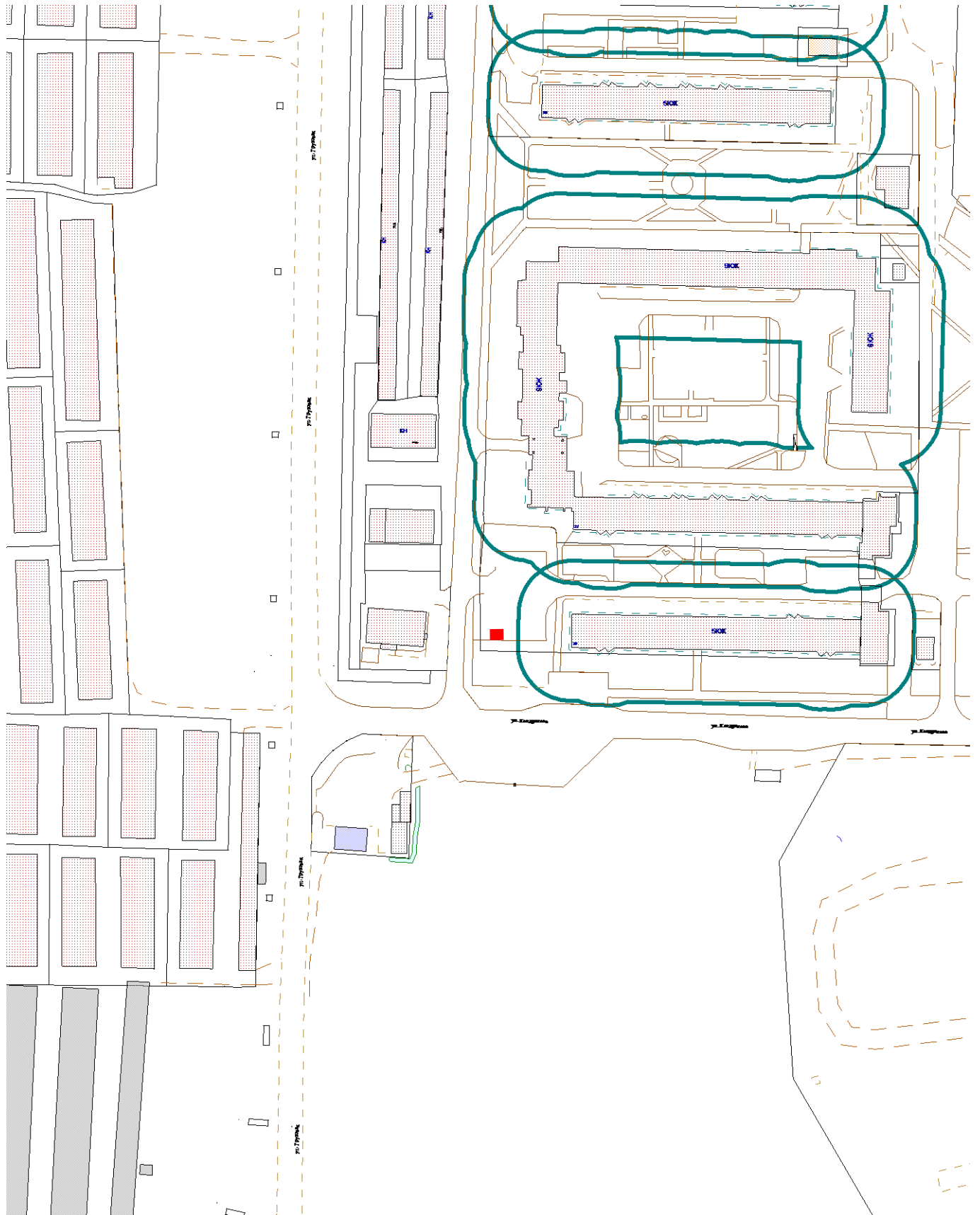
Масштаб 1:2000

**Схема размещения места (площадки) накопления ТКО**  
по адресу: ул. Кондрикова, район дома 12 (N67°55'23,01"; E32°55'42,44")  
на землях, государственная собственность на которые не разграничена.



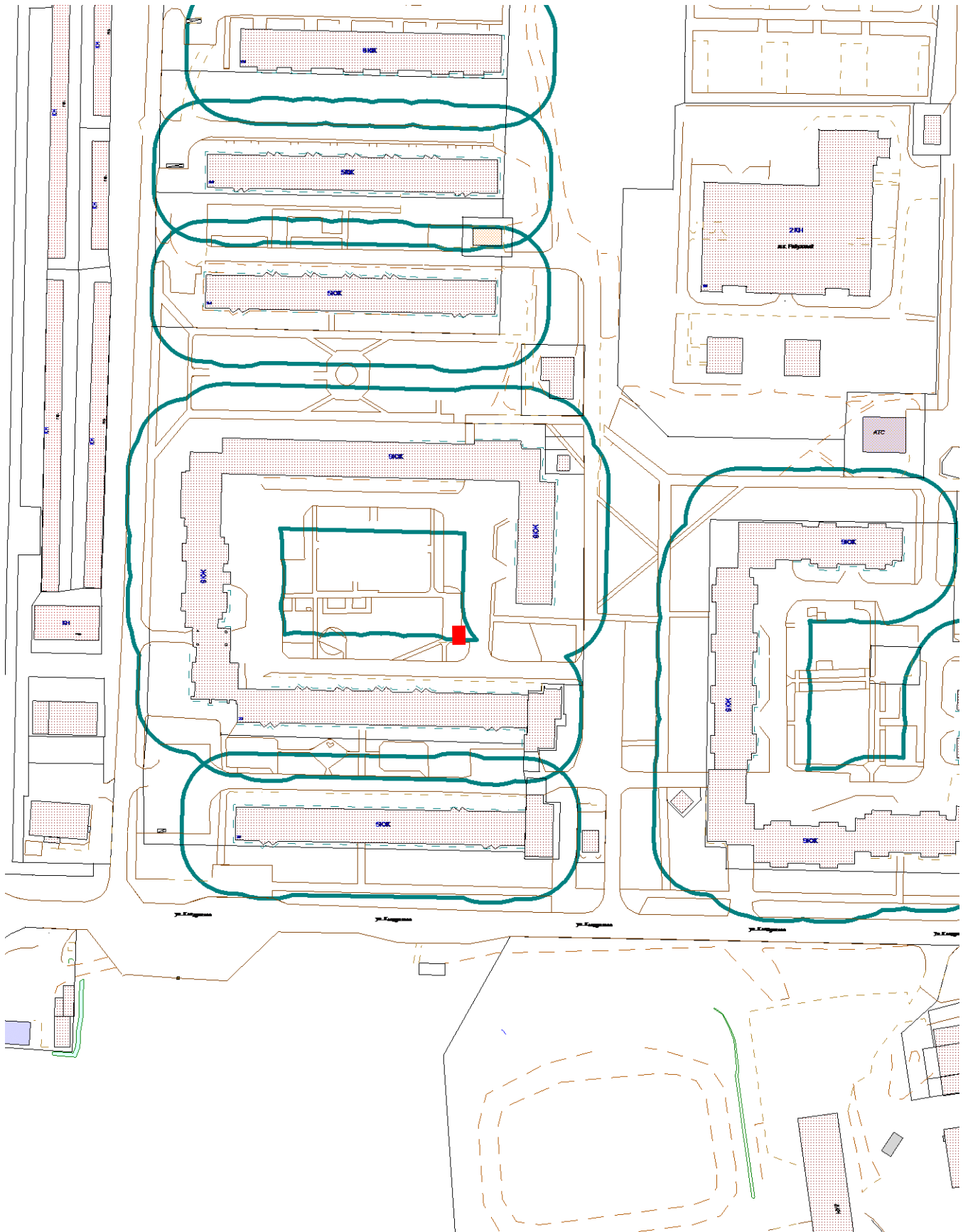
Масштаб 1:2000

**Схема размещения места (площадки) накопления ТКО**  
по адресу: ул. Кондрикова, район дома 20 (N67°55'19,72"; E32°55'05,04")  
на земельном участке с кадастровым номером 51:10:0020902:27



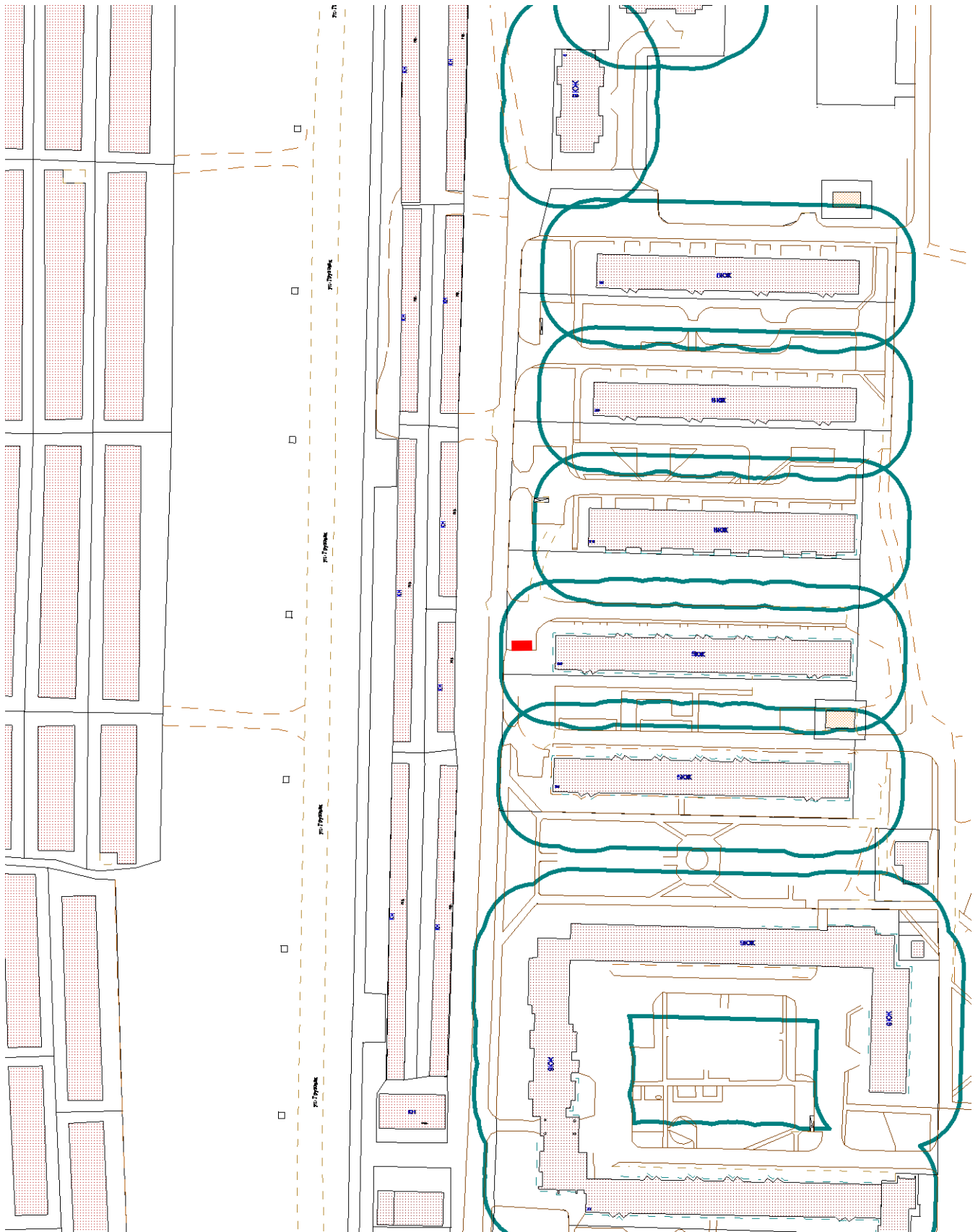
Масштаб 1:2000

**Схема размещения места (площадки) накопления ТКО**  
по адресу: ул. Кондрикова, район дома 22 (N67°55'22,04"; E32°55'14,69")  
на земельном участке с кадастровым номером 51:10:0020902:16



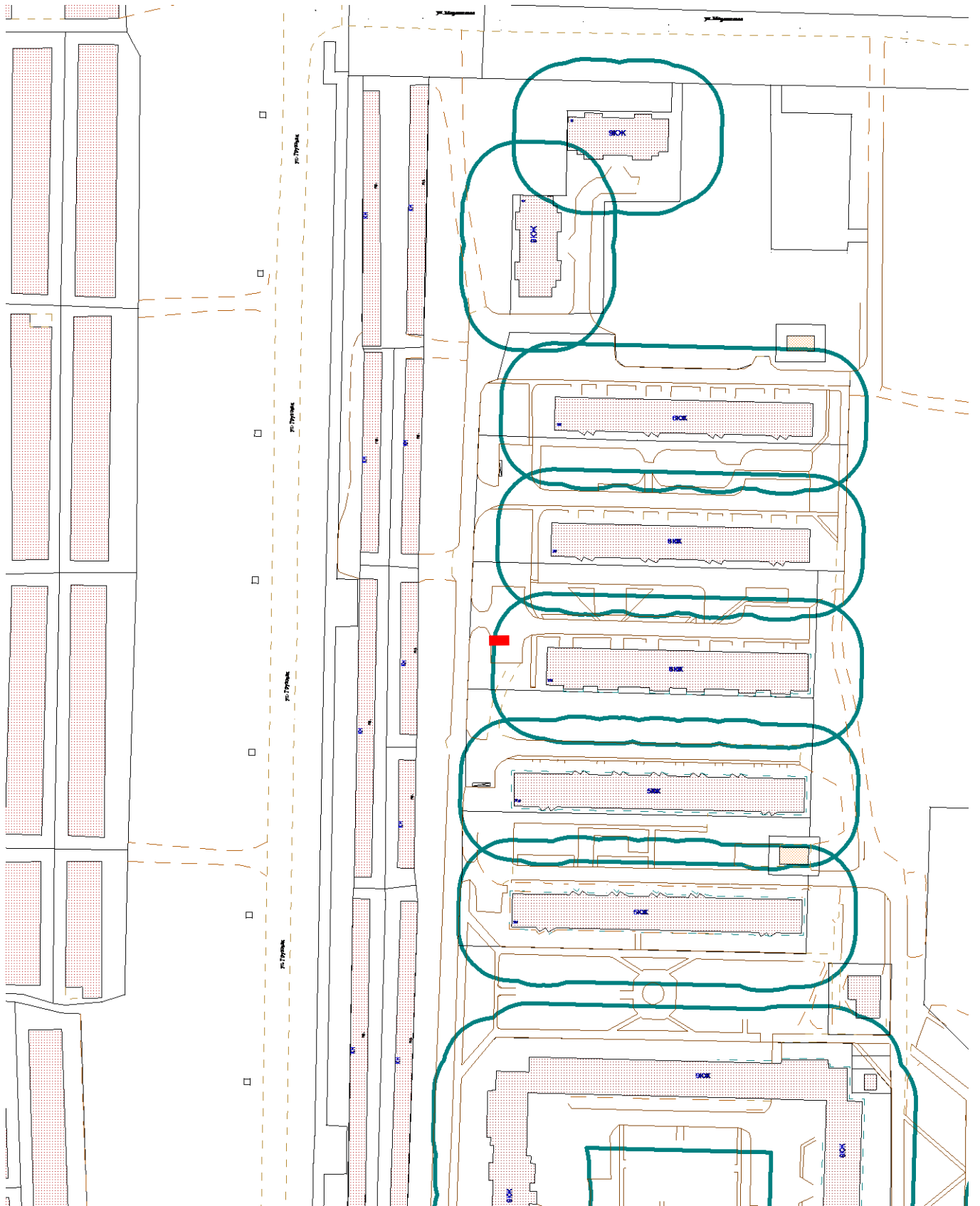
Масштаб 1:2000

**Схема размещения места (площадки) накопления ТКО**  
по адресу: ул. Кондрикова, район дома 26 (N67°55'27,69"; E32°55'05,59")  
на земельном участке с кадастровым номером 51:10:0020902:19



Масштаб 1:2000

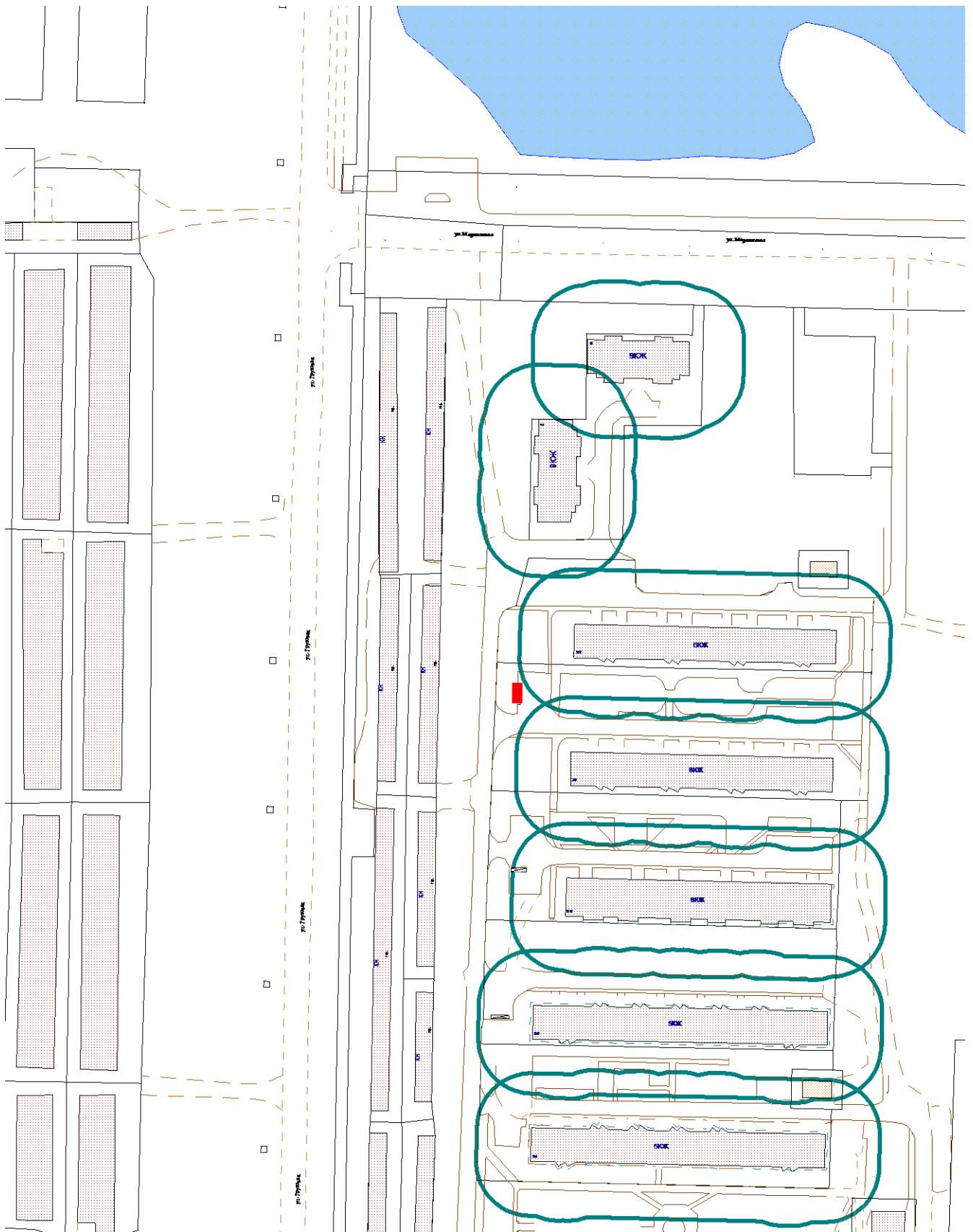
**Схема размещения места (площадки) накопления ТКО**  
по адресу: ул. Кондрикова, район дома 28 (N67°55'29,44";E32°55'06,04")  
на земельном участке с кадастровым номером 51:10:0020902:20



Масштаб 1:2000

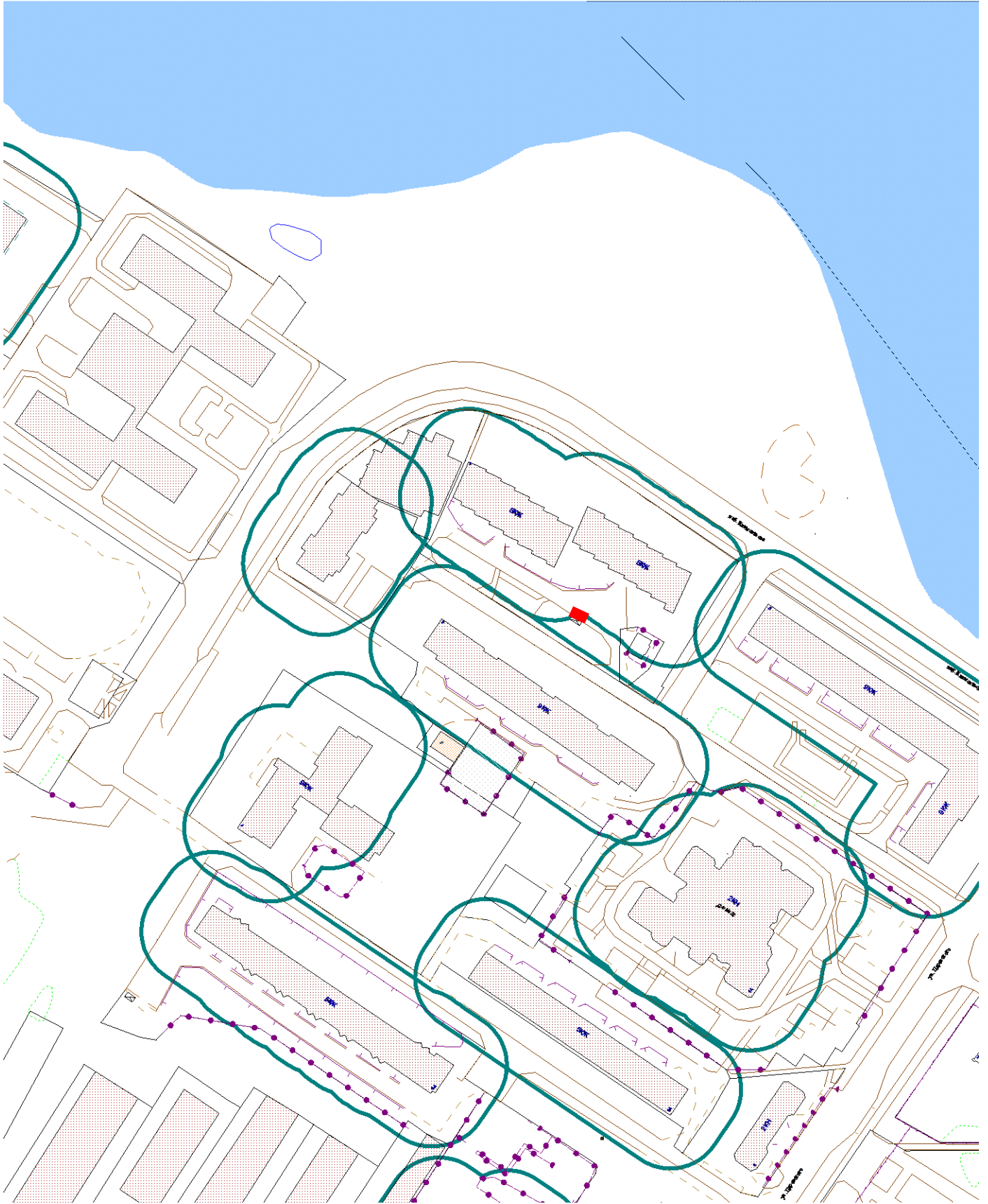


**Схема размещения места (площадки) накопления ТКО**  
по адресу: ул. Кондрикова, район дома 32 (N67°55'31,48"; E32°55'06,25")  
на земельном участке с кадастровым номером 51:10:0020902:24



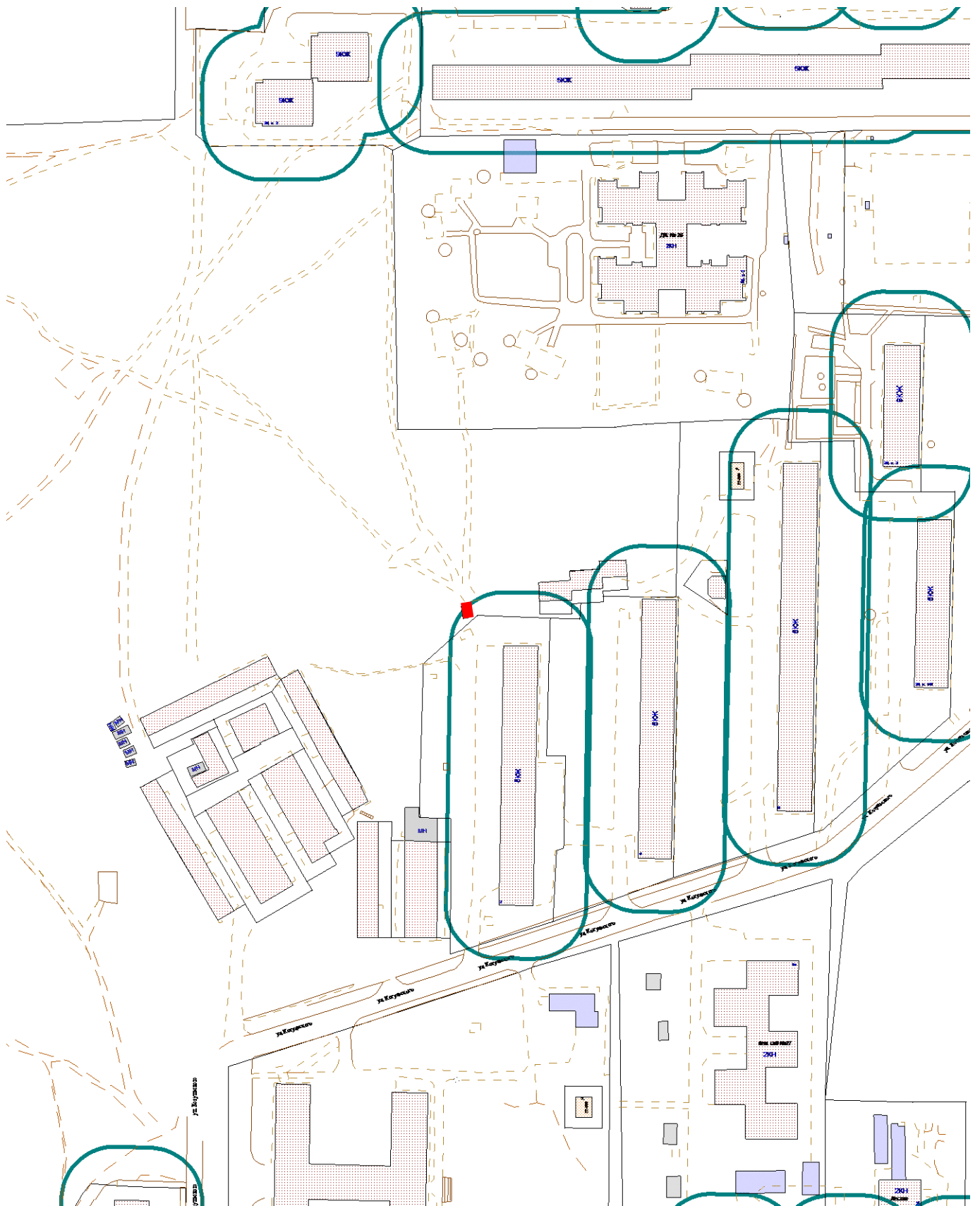
Масштаб 1:2000

**Схема размещения места (площадки) накопления ТКО**  
по адресу: наб. Климентьева, район дома 1 (N67°56'47,86"; E32°54'01,45")  
на земельном участке с кадастровым номером 51:10:0010301:4



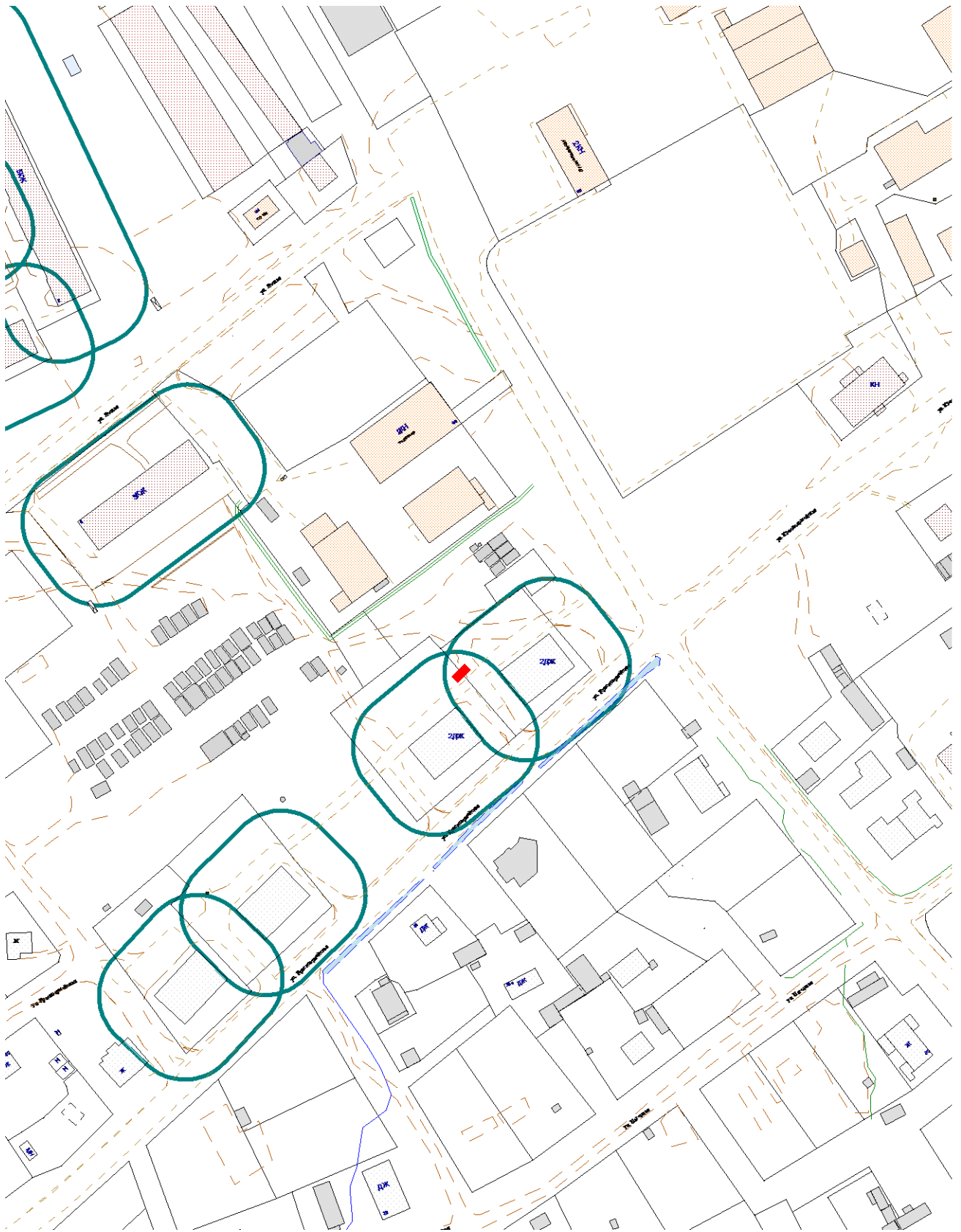
Масштаб 1:2000

**Схема размещения места (площадки) накопления ТКО**  
по адресу: ул. Котульского, район дома 2 (N67°56'33,88"; E32°57'32,98")  
на землях, государственная собственность на которые не разграничена.



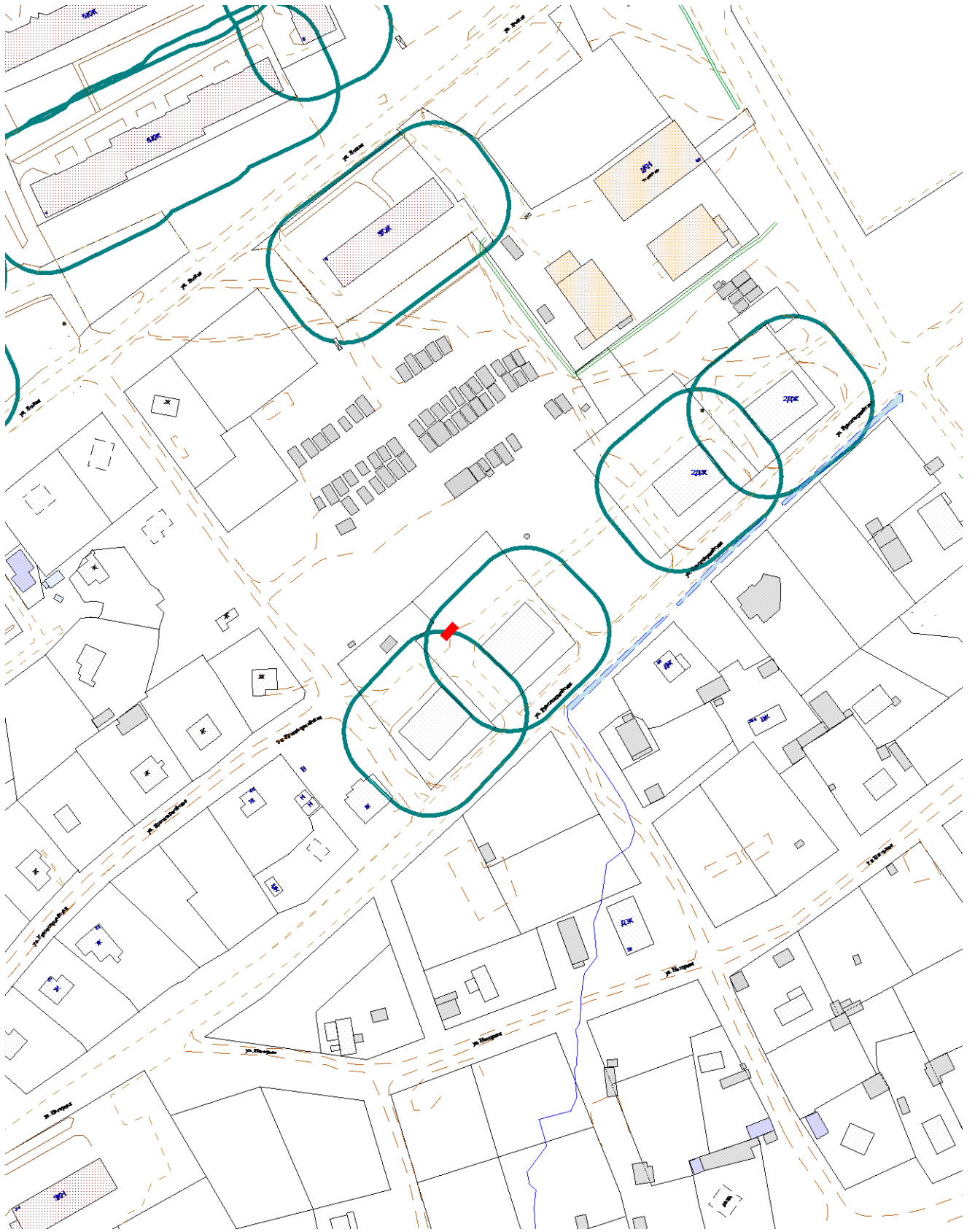
Масштаб 1:2000

**Схема размещения места (площадки) накопления ТКО**  
по адресу: ул. Красноармейская, район дома 64 (N67°55'25,10"; E32°56'48,60")  
на земельном участке с кадастровым номером 51:10:0021102:18



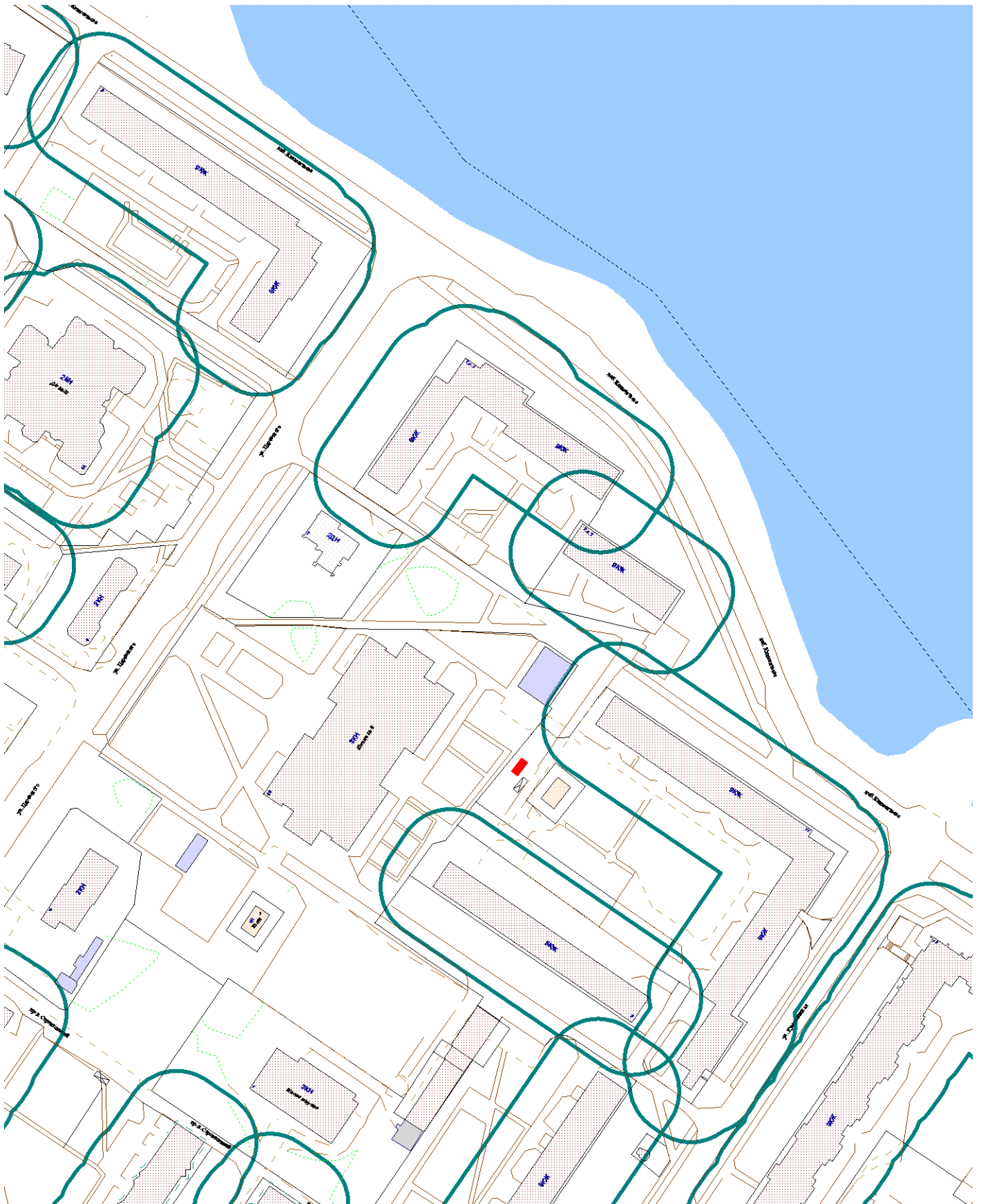
Масштаб 1:2000

**Схема размещения места (площадки) накопления ТКО**  
по адресу: ул. Красноармейская, район дома 70 (N67°55'22,49"; E32°56'41,13")  
на земельном участке с кадастровым номером 51:10:0021102:16



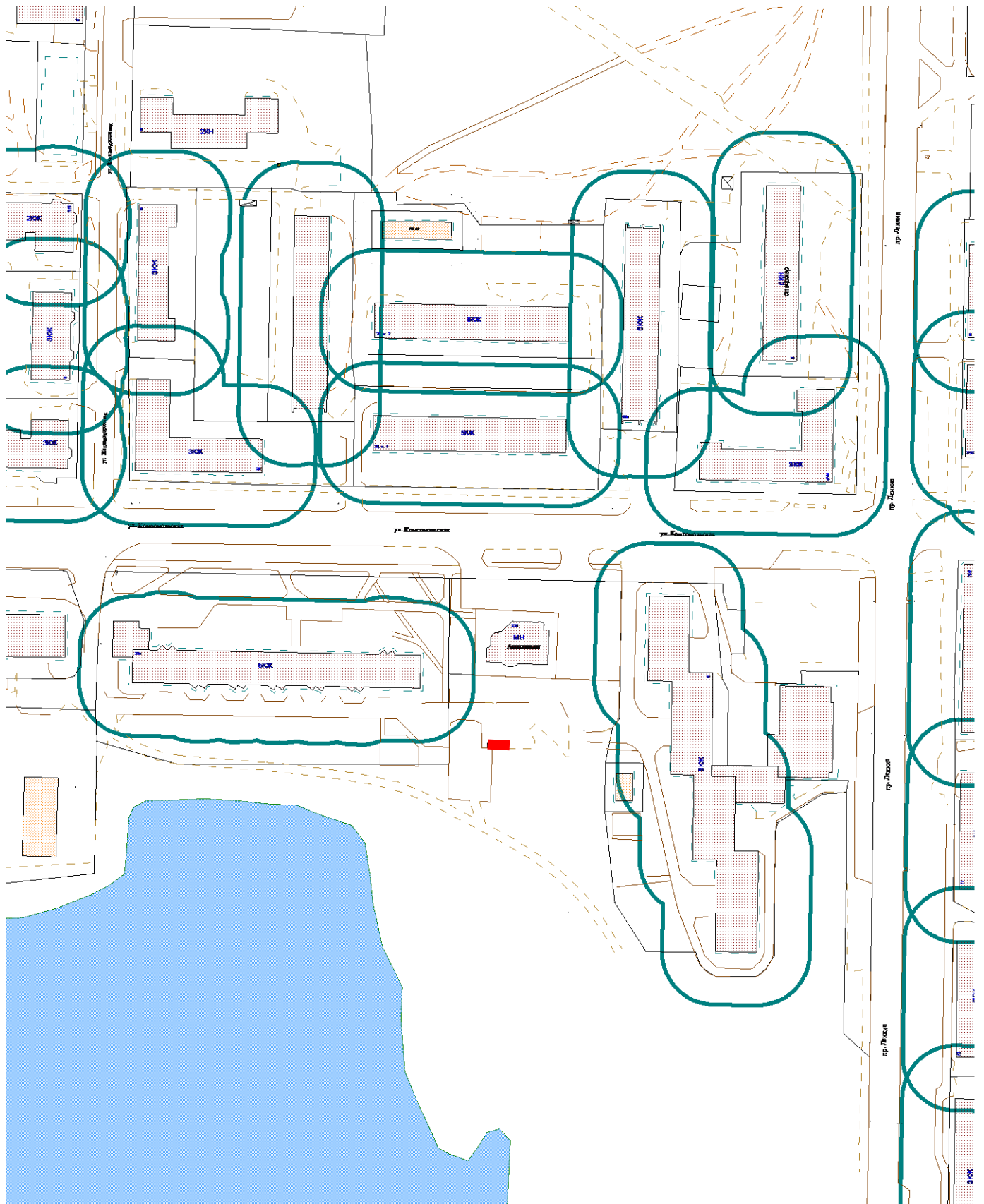
Масштаб 1:2000

**Схема размещения места (площадки) накопления ТКО**  
по адресу: ул. Кумужинская, район дома 3 (N67°56'39,50"; E32°54'21,56")  
на земельном участке с кадастровым номером 51:10:0010301:4



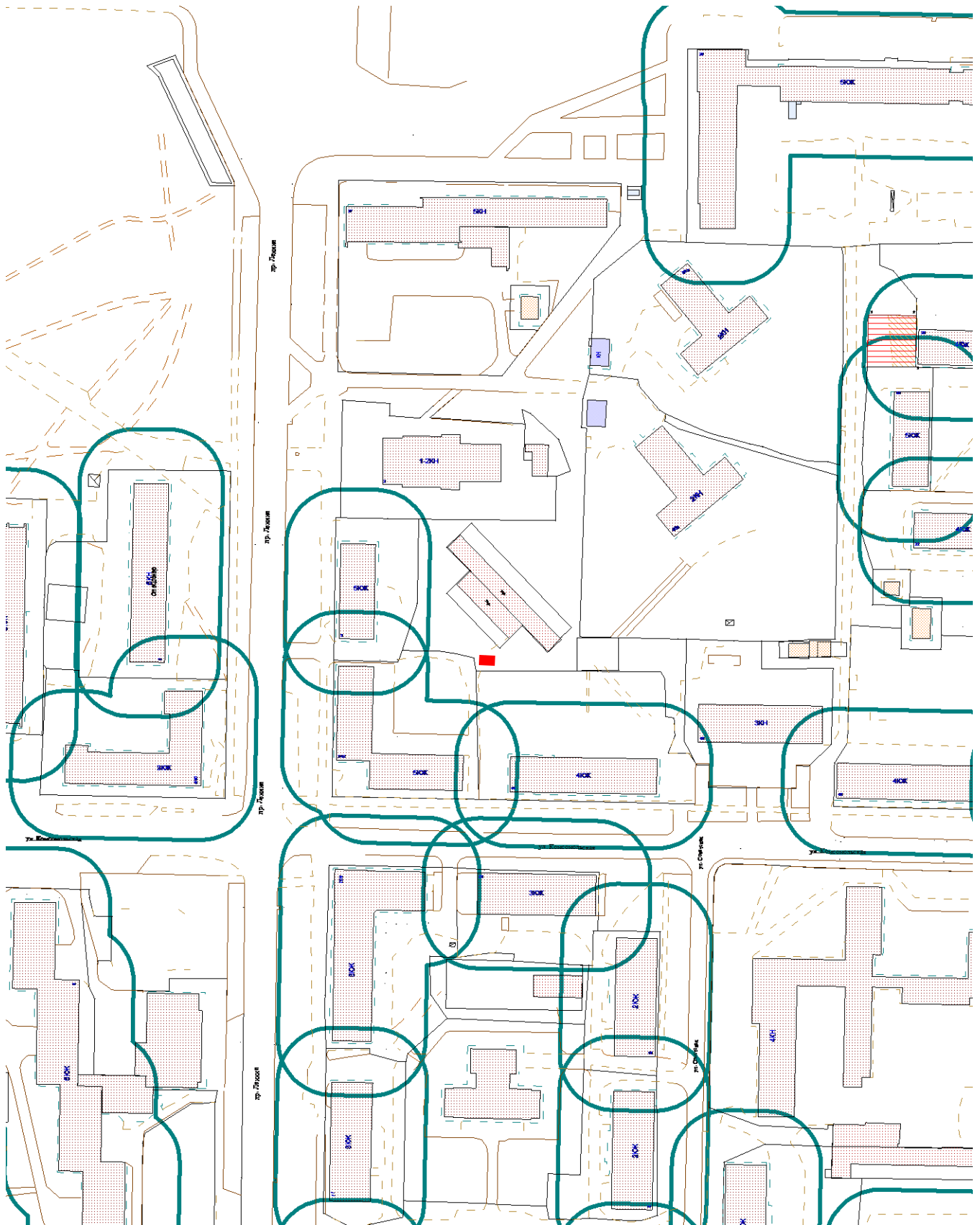
Масштаб 1:2000

**Схема размещения места (площадки) накопления ТКО**  
по адресу: пр. Ленина, район дома 6 (N67°56'07,45"; E32°55'56,30")  
на землях, государственная собственность на которые не разграничена.



Масштаб 1:2000

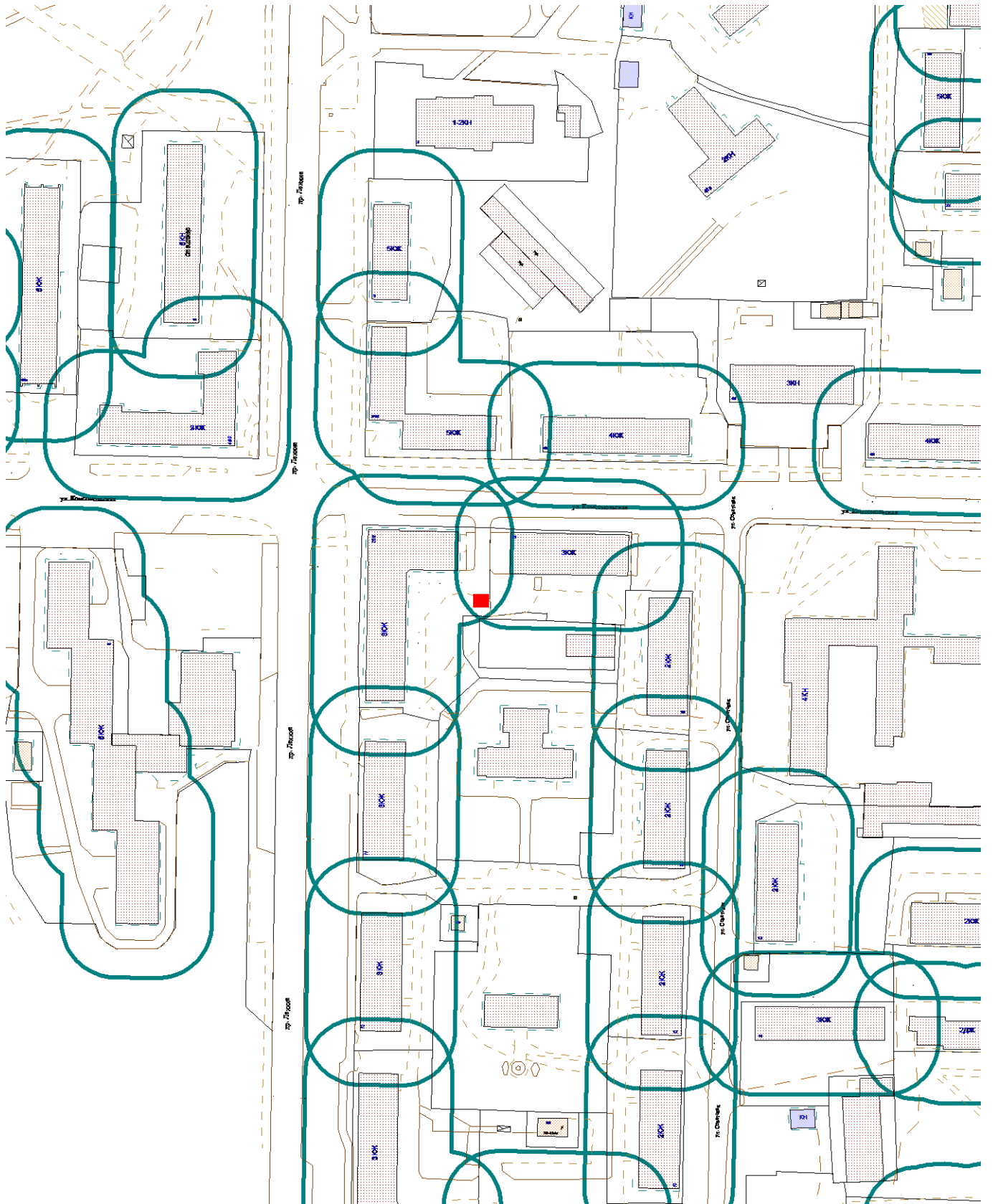
**Схема размещения места (площадки) накопления ТКО**  
по адресу: пр. Ленина, район дома 7/42 (N67°56'12,27"; E32°56'16,09")  
на землях, государственная собственности на которые не разграничена.



Масштаб 1:2000

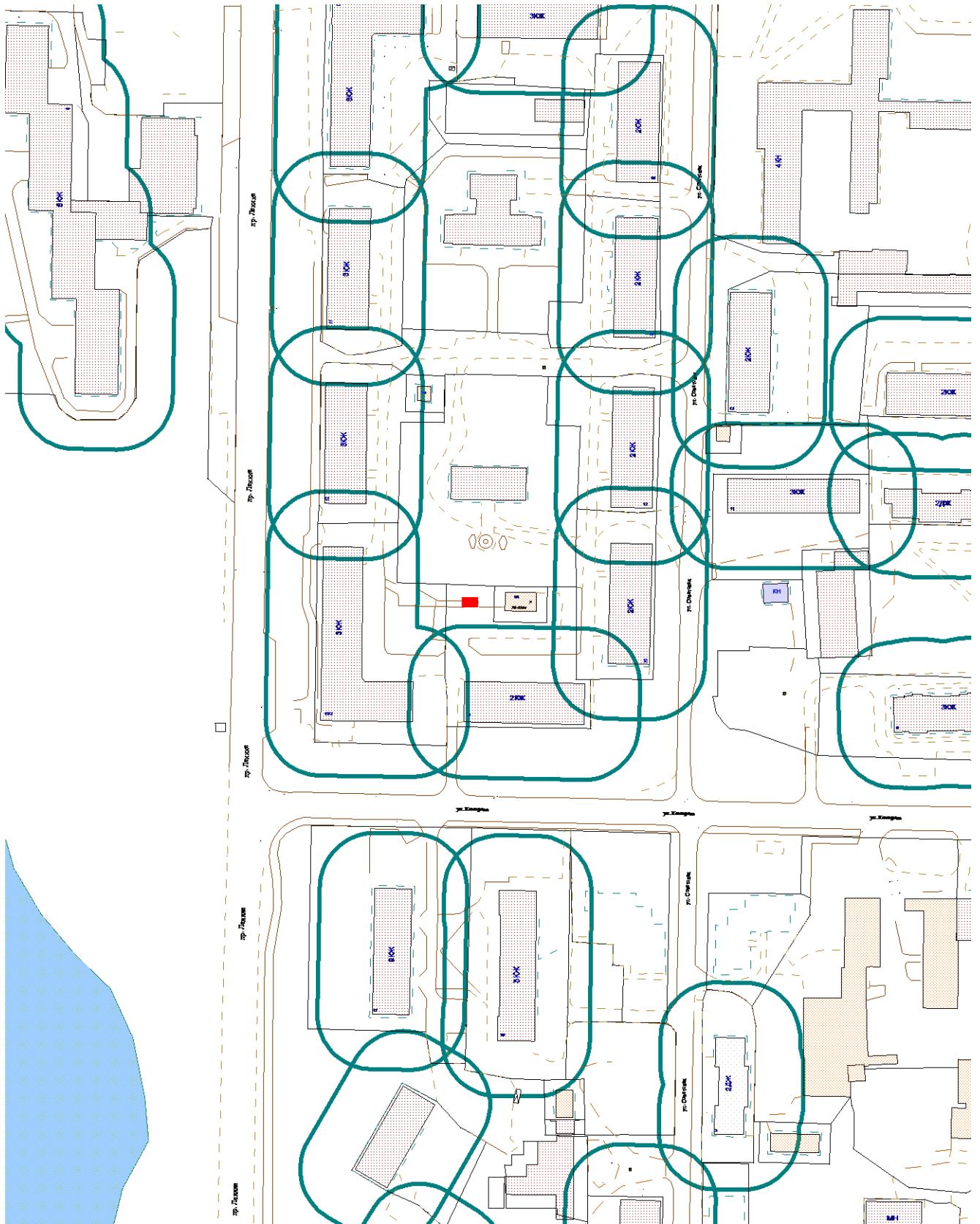


**Схема размещения места (площадки) накопления ТКО**  
по адресу: пр. Ленина, район дома 9/23 (N67°56'08,82"; E32°56'14,86")  
на земельном участке с кадастровым номером 51:10:0020804:3



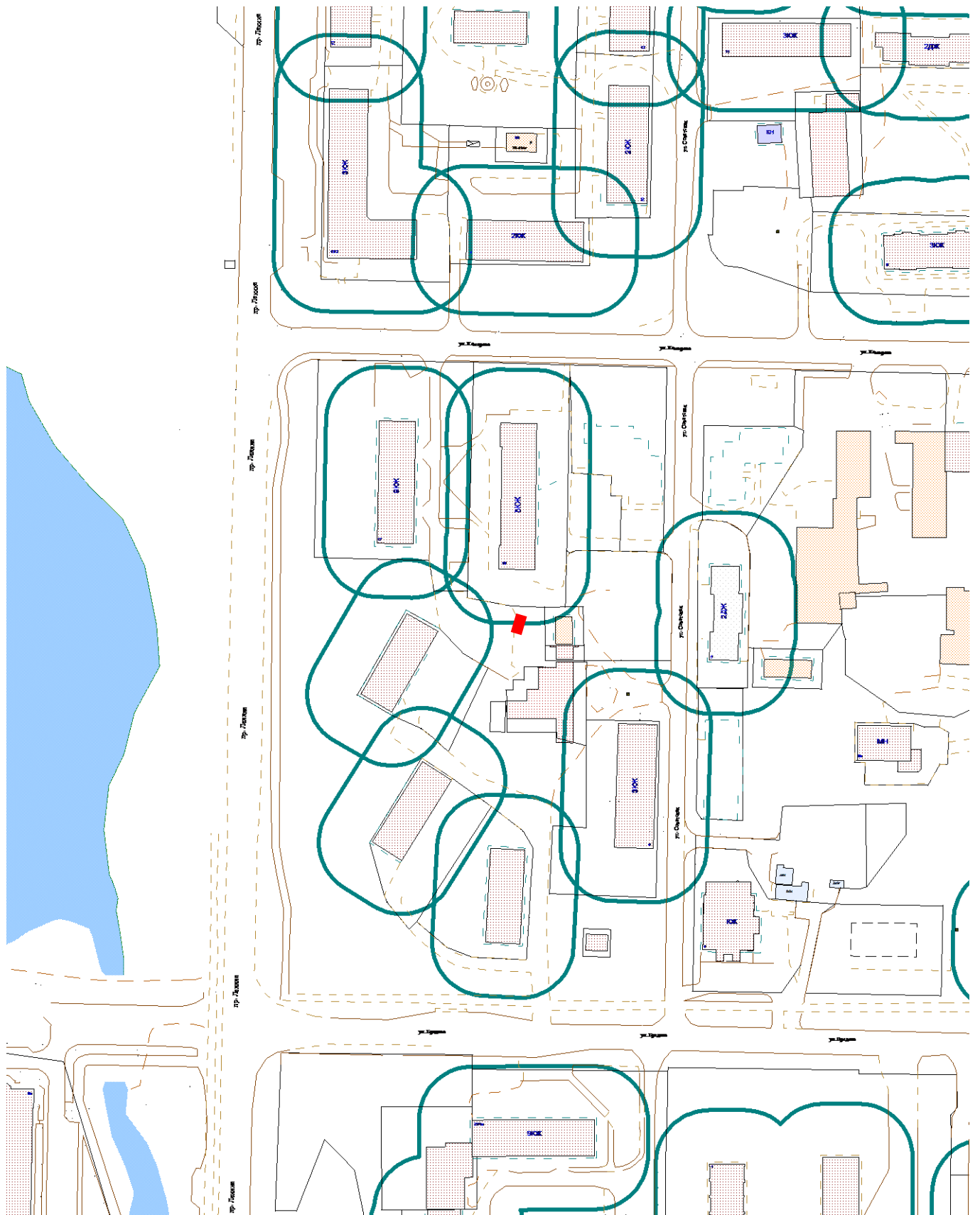
Масштаб 1:2000

**Схема размещения места (площадки) накопления ТКО**  
по адресу: пр. Ленина, район дома 15/2 (N67°56'02,57"; E32°56'15,47")  
на земельном участке с кадастровым номером 51:10:0020804:8



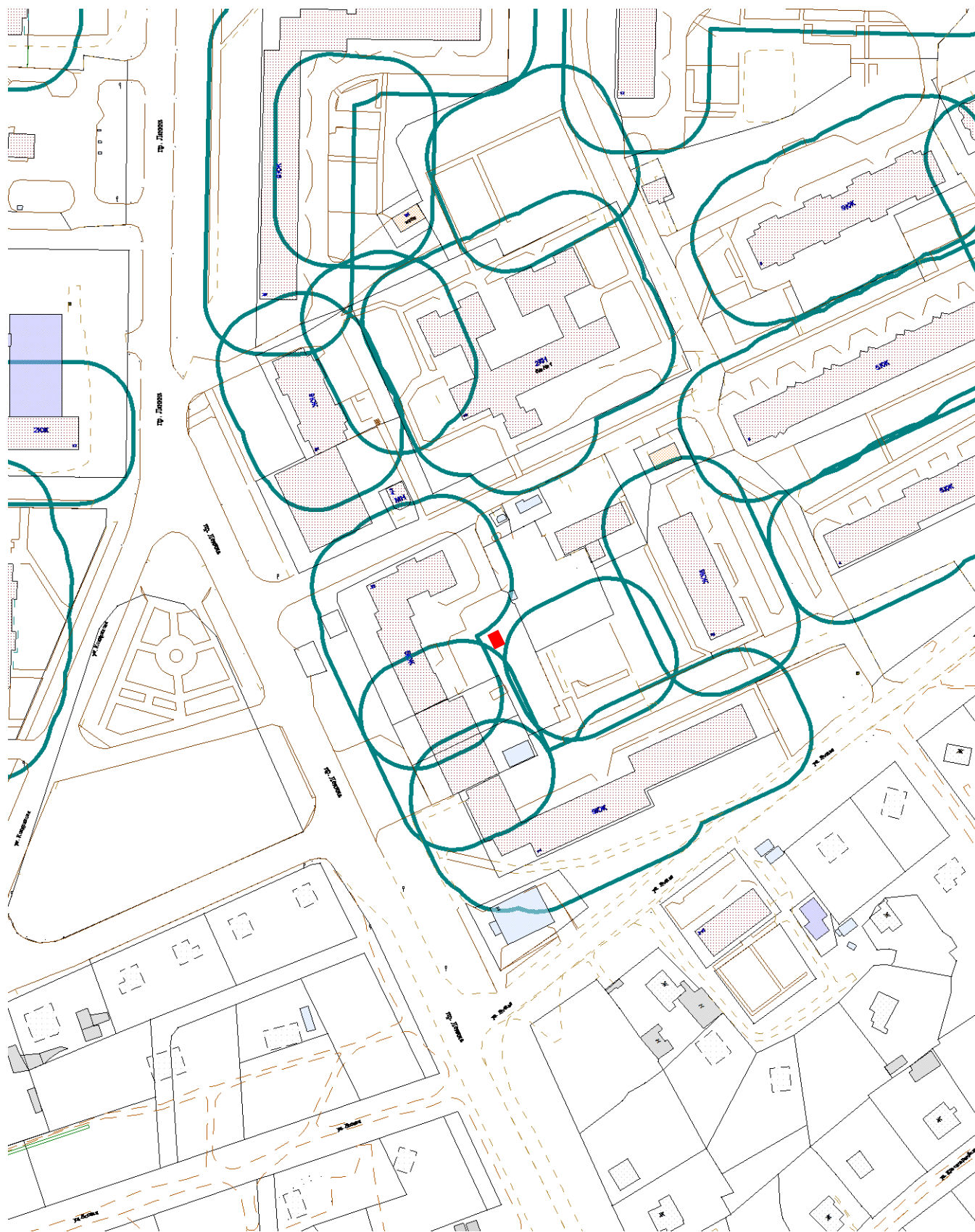
Масштаб 1:2000

**Схема размещения места (площадки) накопления ТКО**  
по адресу: пр. Ленина, район дома 19 (N67°55'56,81"; E32°56'16,93")  
на землях, государственная собственность на которые не разграничена.



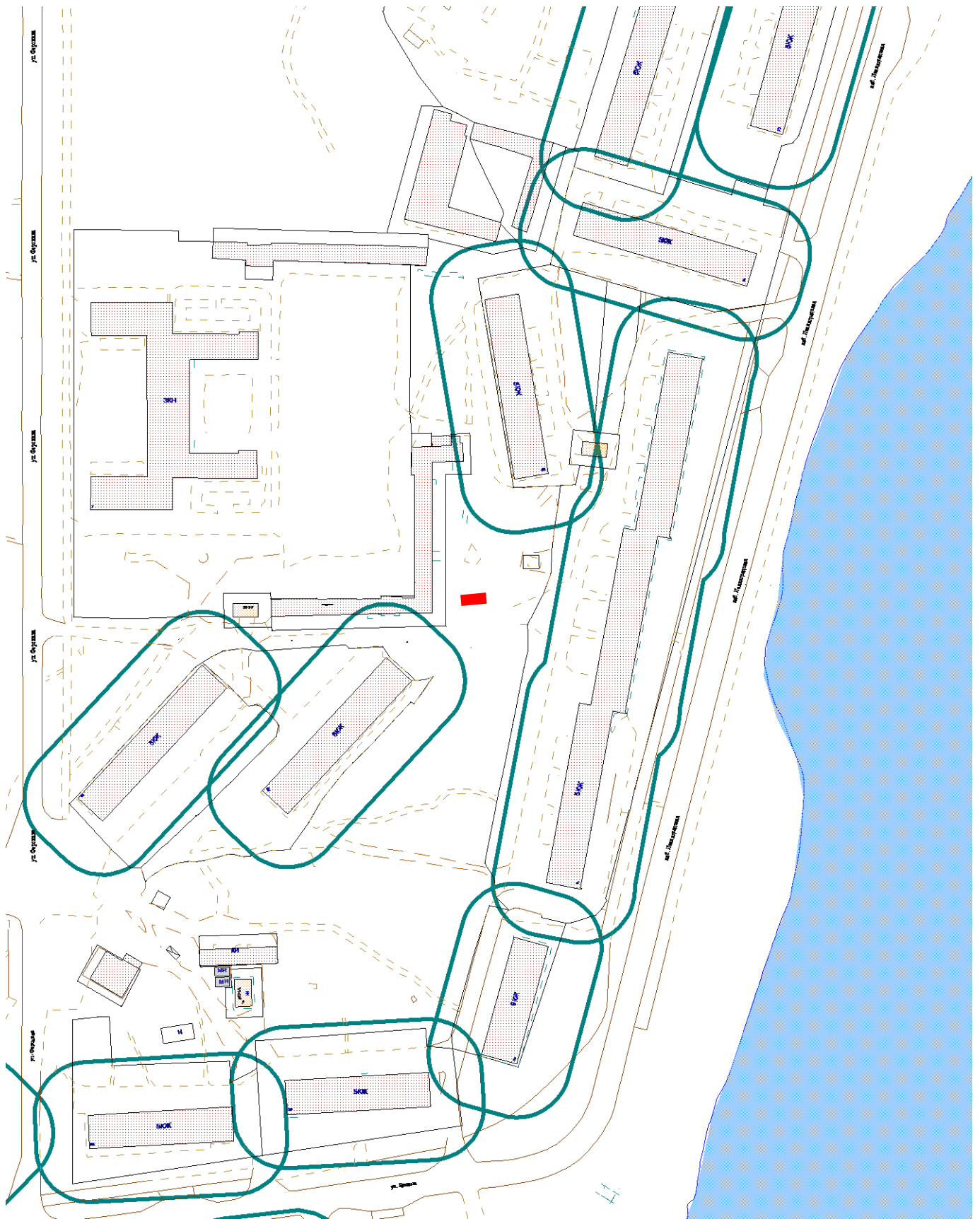
Масштаб 1:2000

**Схема размещения места (площадки) накопления ТКО**  
по адресу: пр. Ленина, район дома 33 (N67°55'26,32"; E32°56'17,83")  
на земельном участке с кадастровым номером 51:10:0021101:10



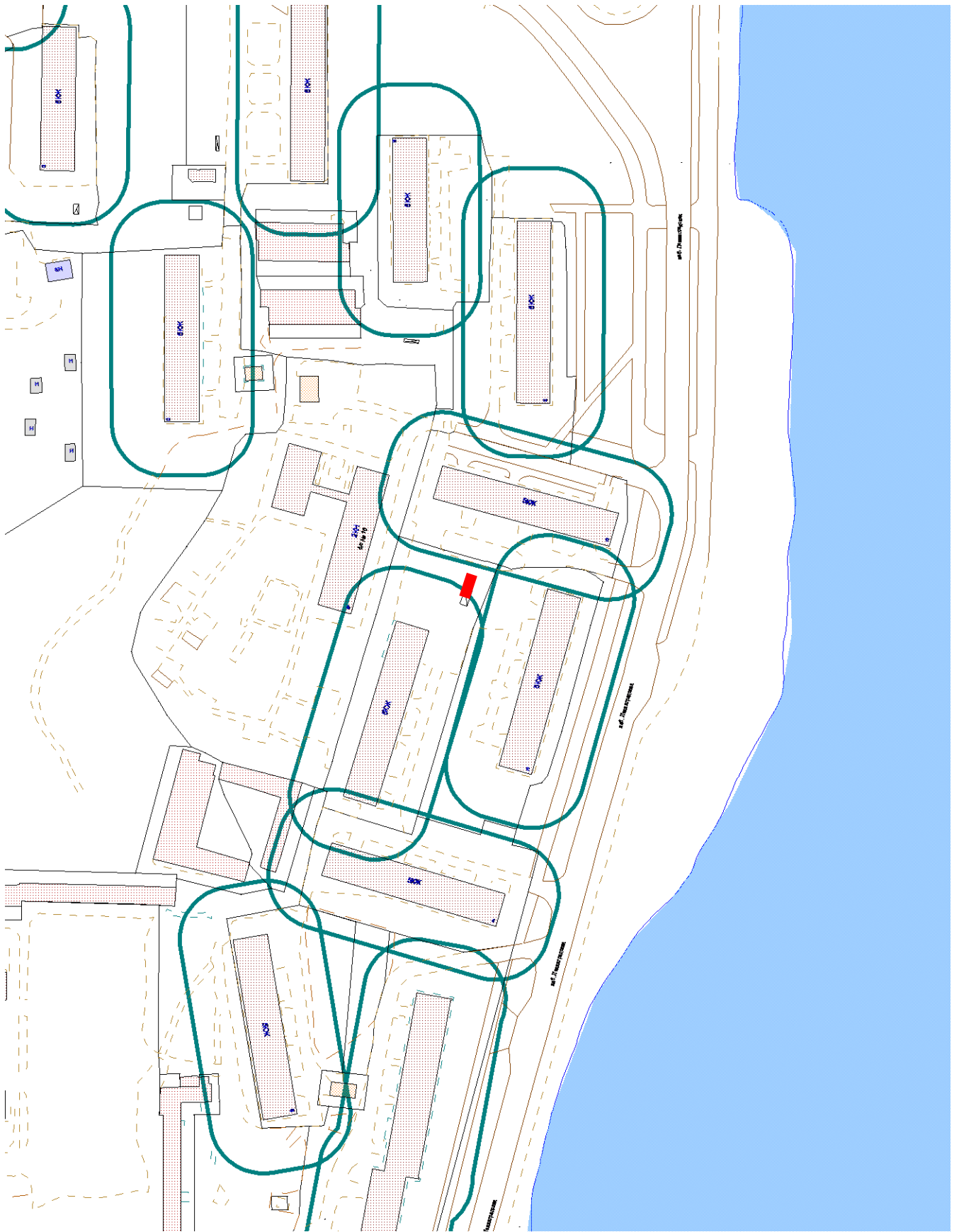
Масштаб 1:2000

**Схема размещения места (площадки) накопления ТКО**  
по адресу: Ленинградская наб., район дома 4 (N67°56'03,32"; E32°57'44,06")  
на землях, государственная собственность на которые не разграничена.



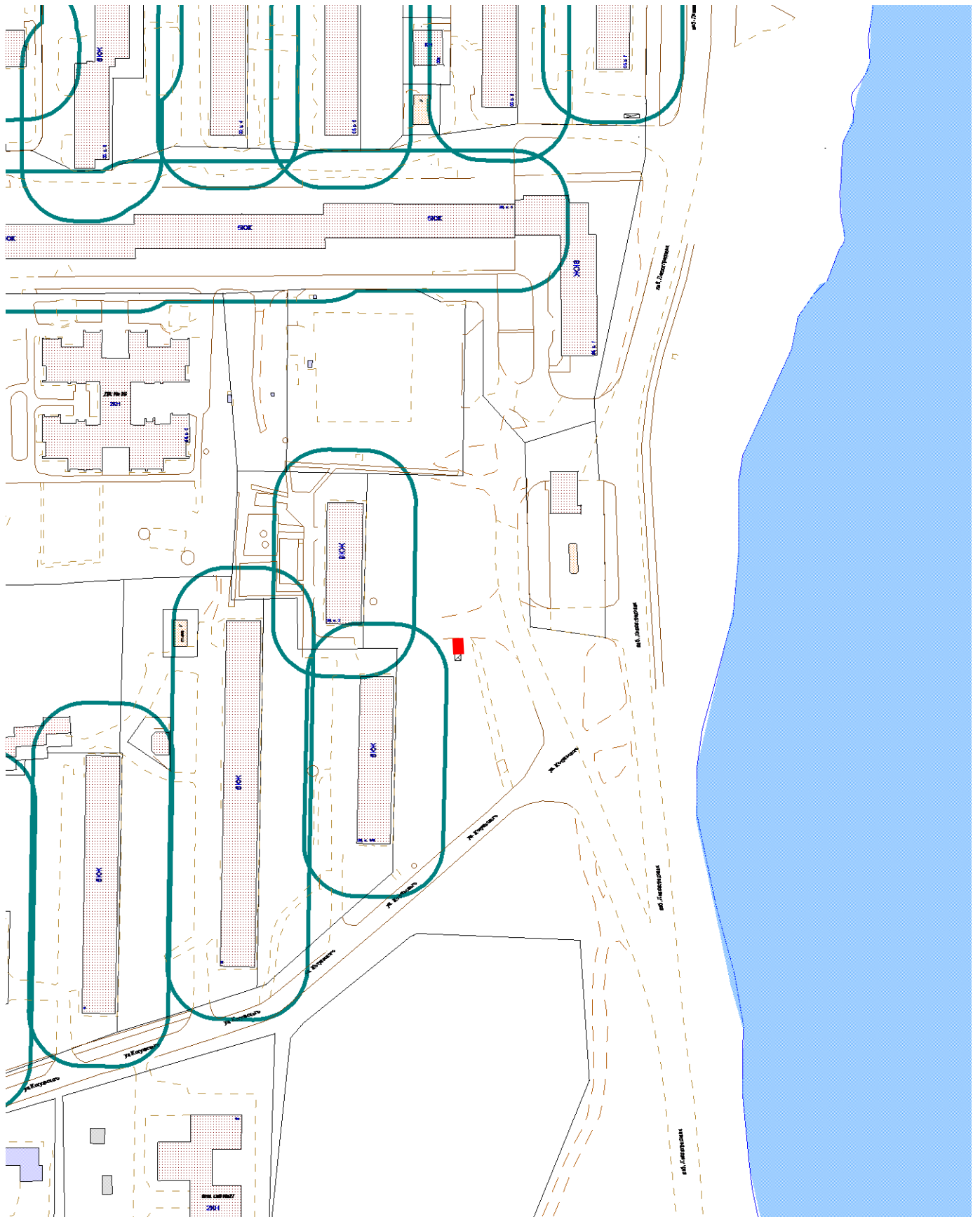
Масштаб 1:2000

**Схема размещения места (площадки) накопления ТКО**  
по адресу: Ленинградская наб., район дома 10 (N67°56'11,12"; E32°57'51,61")  
на земельном участке с кадастровым номером 51:10:0020803:11



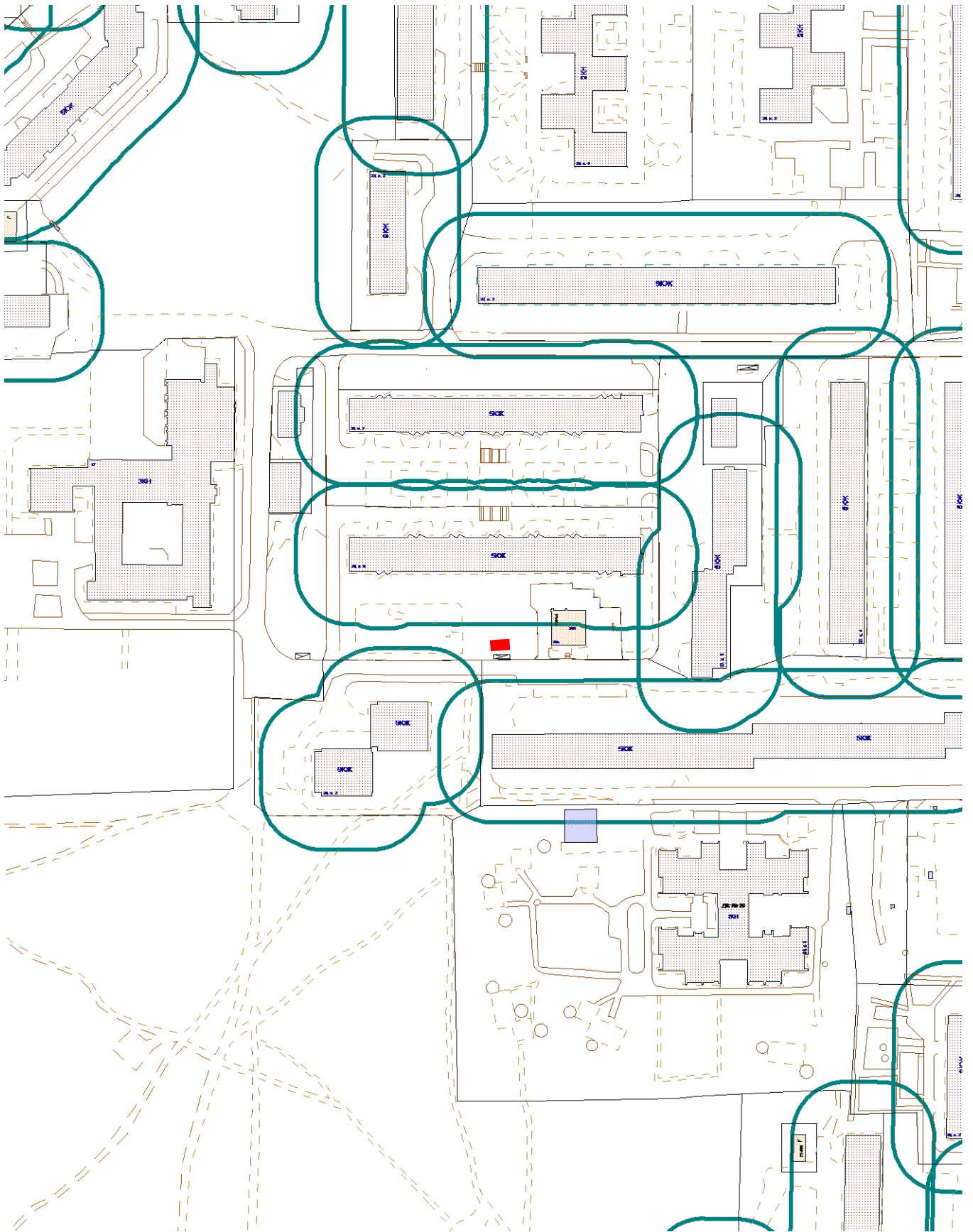
Масштаб 1:2000

**Схема размещения места (площадки) накопления ТКО**  
по адресу: Ленинградская наб., район дома 26/8 (N67°56'35,35"; E32°57'50,84")  
на землях, государственная собственности на которые не разграничена.



Масштаб 1:2000

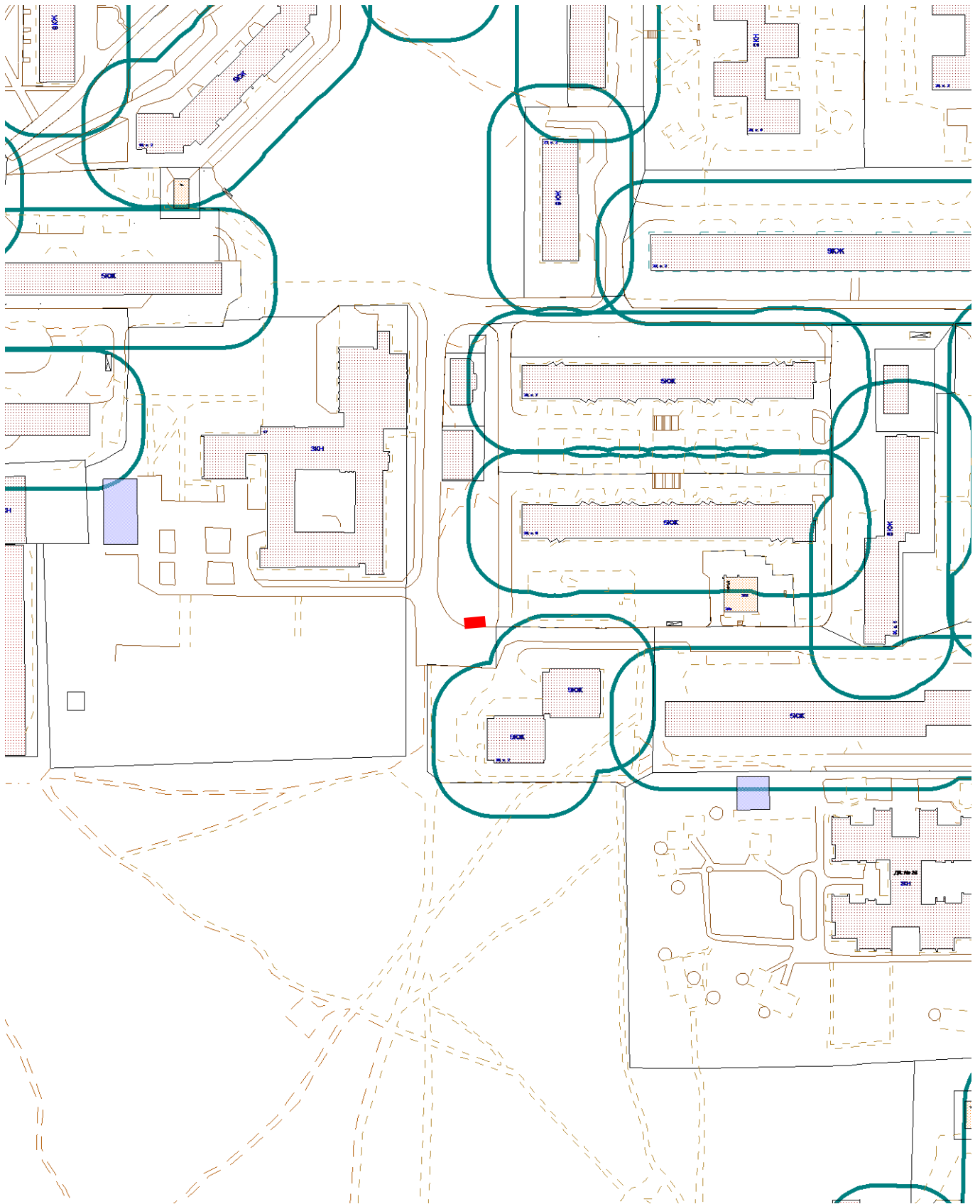
**Схема размещения места (площадки) накопления ТКО**  
по адресу: Ленинградская наб., район дома 28 к. 1 (N67°56'41,39"; E32°57'32,26")  
на земельном участке с кадастровым номером 51:10:0020403:3



Масштаб 1:2000

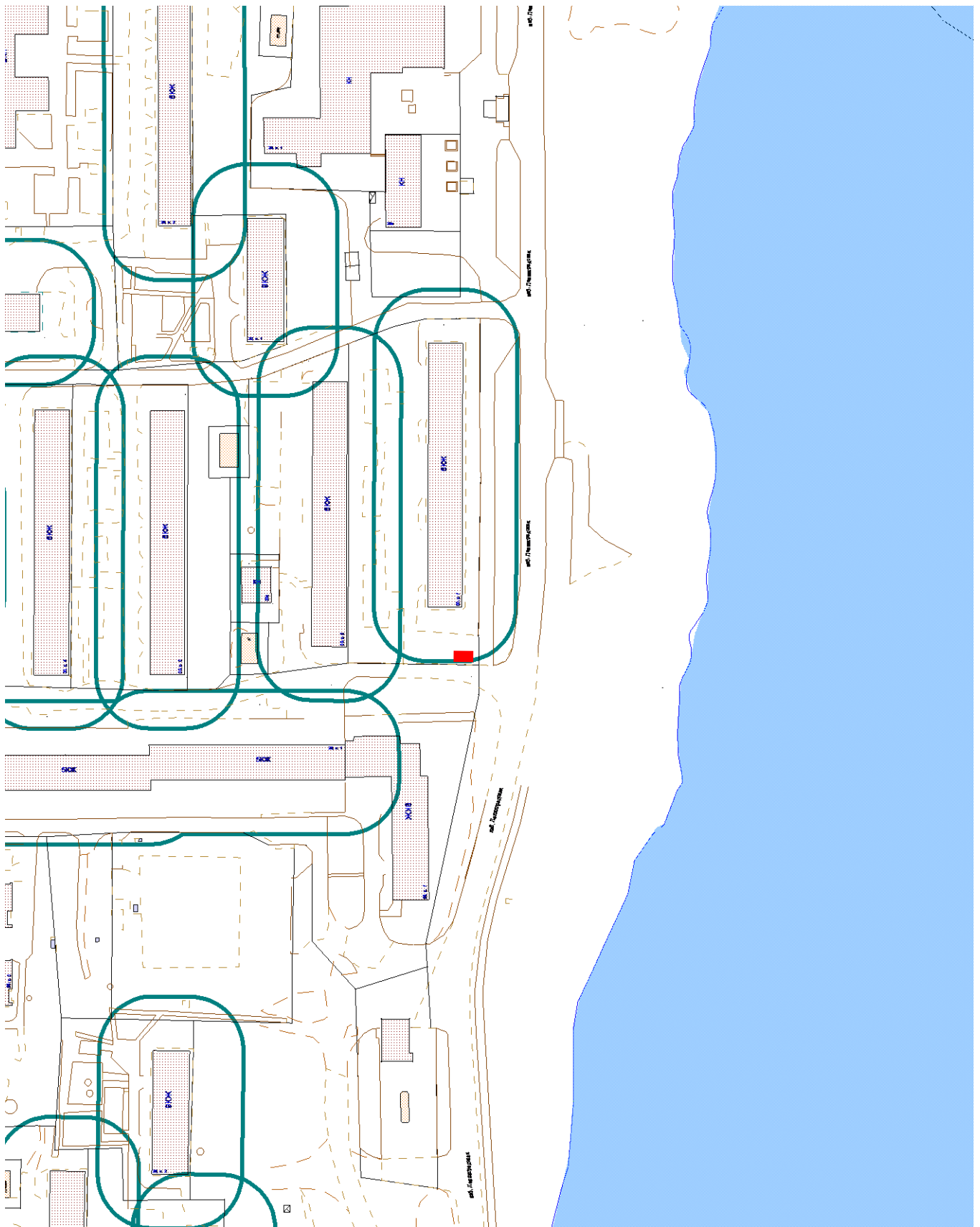


**Схема размещения места (площадки) накопления ТКО**  
по адресу: Ленинградская наб., район дома 28 к. 2 (N67°56'41,42"; E32°57'25,89")  
на землях, государственная собственность на которые не разграничена.



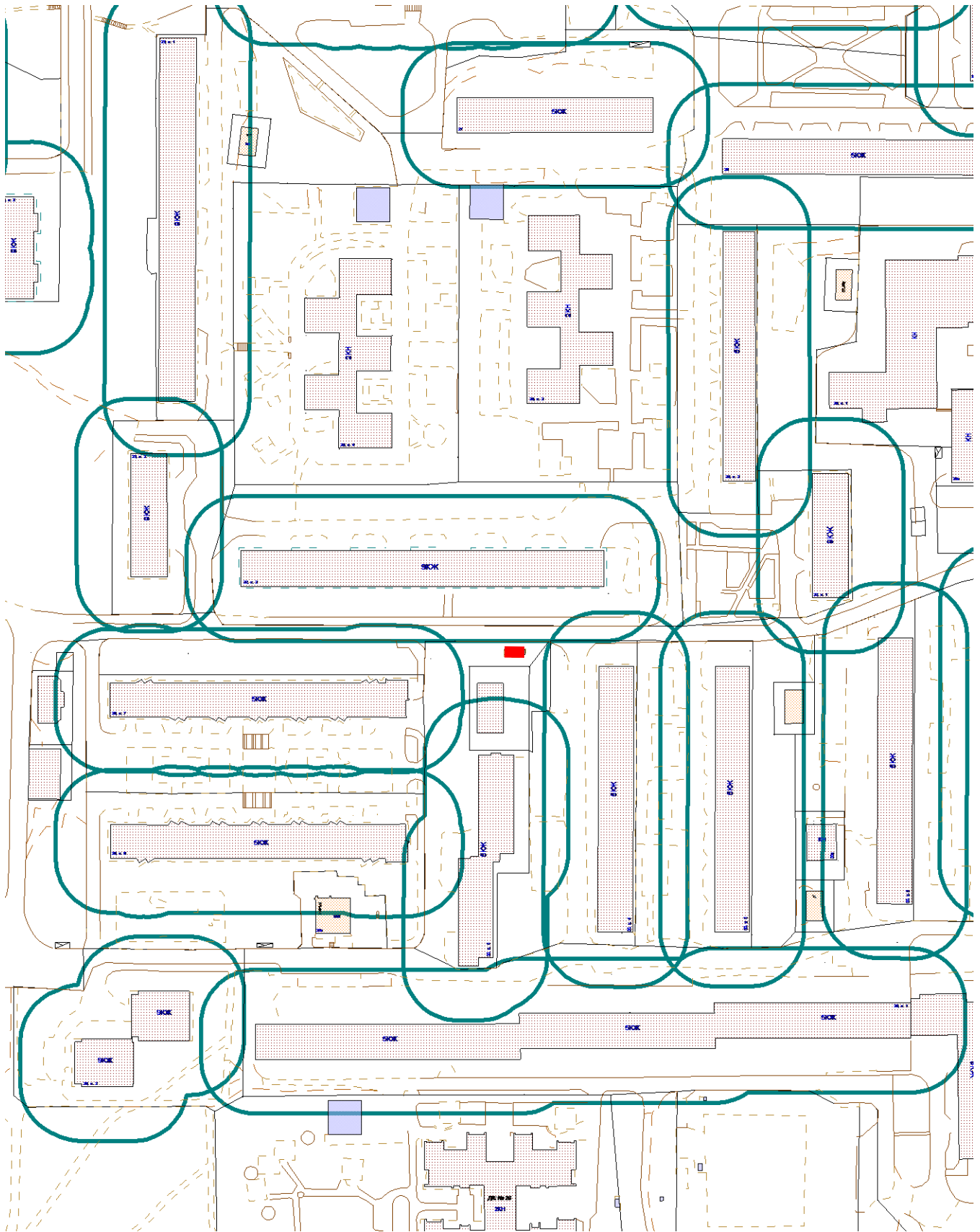
Масштаб 1:2000

**Схема размещения места (площадки) накопления ТКО**  
по адресу: Ленинградская наб., район дома 30 к. 1 (N67°56'41,77"; E32°57'56,42")  
на земельном участке с кадастровым номером 51:10:0020403:9



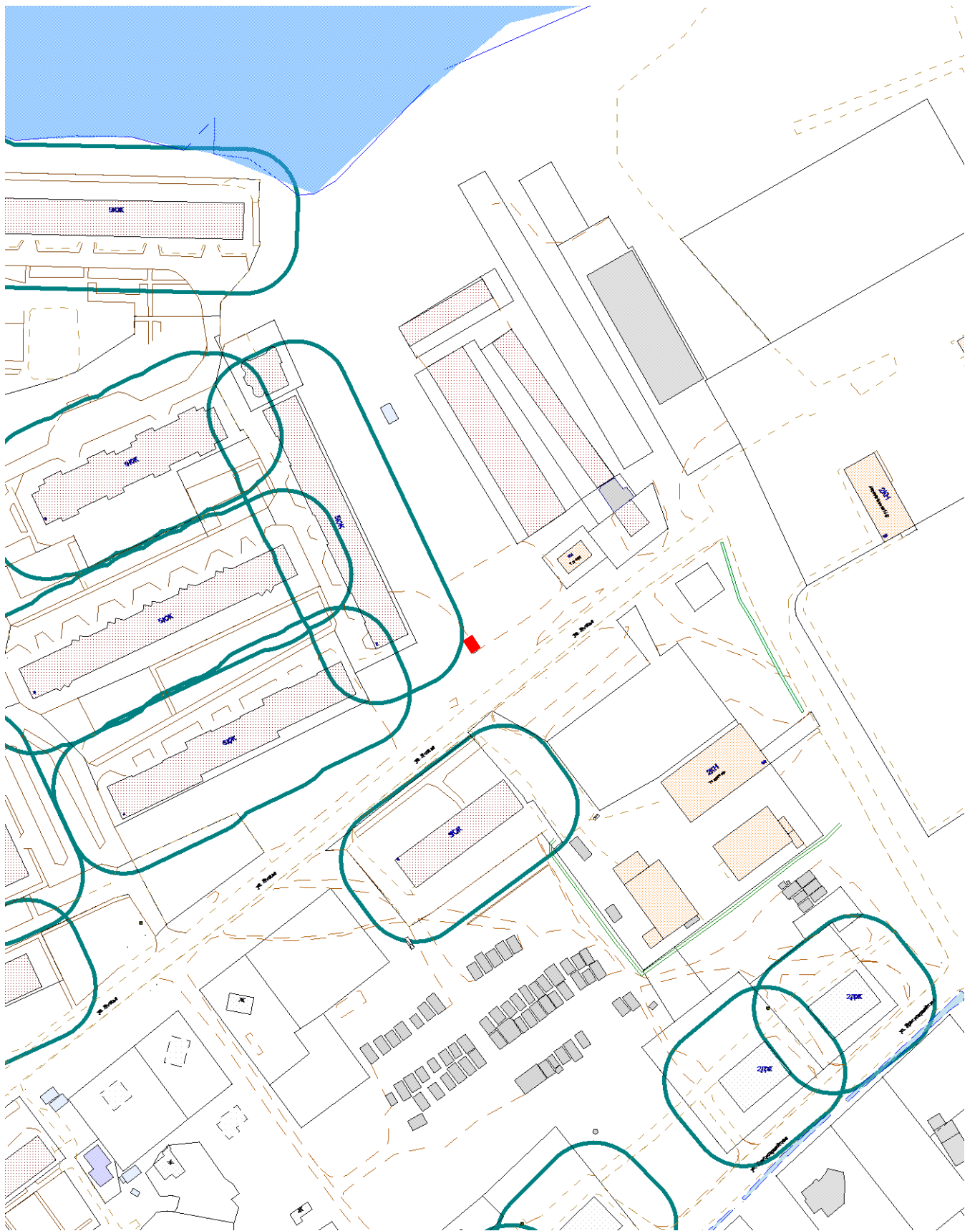
Масштаб 1:2000

**Схема размещения места (площадки) накопления ТКО**  
по адресу: Ленинградская наб., район дома 30 к. 5 (N67°56'44,89"; E32°57'39,99")  
на земельном участке с кадастровым номером 51:10:0020403:38



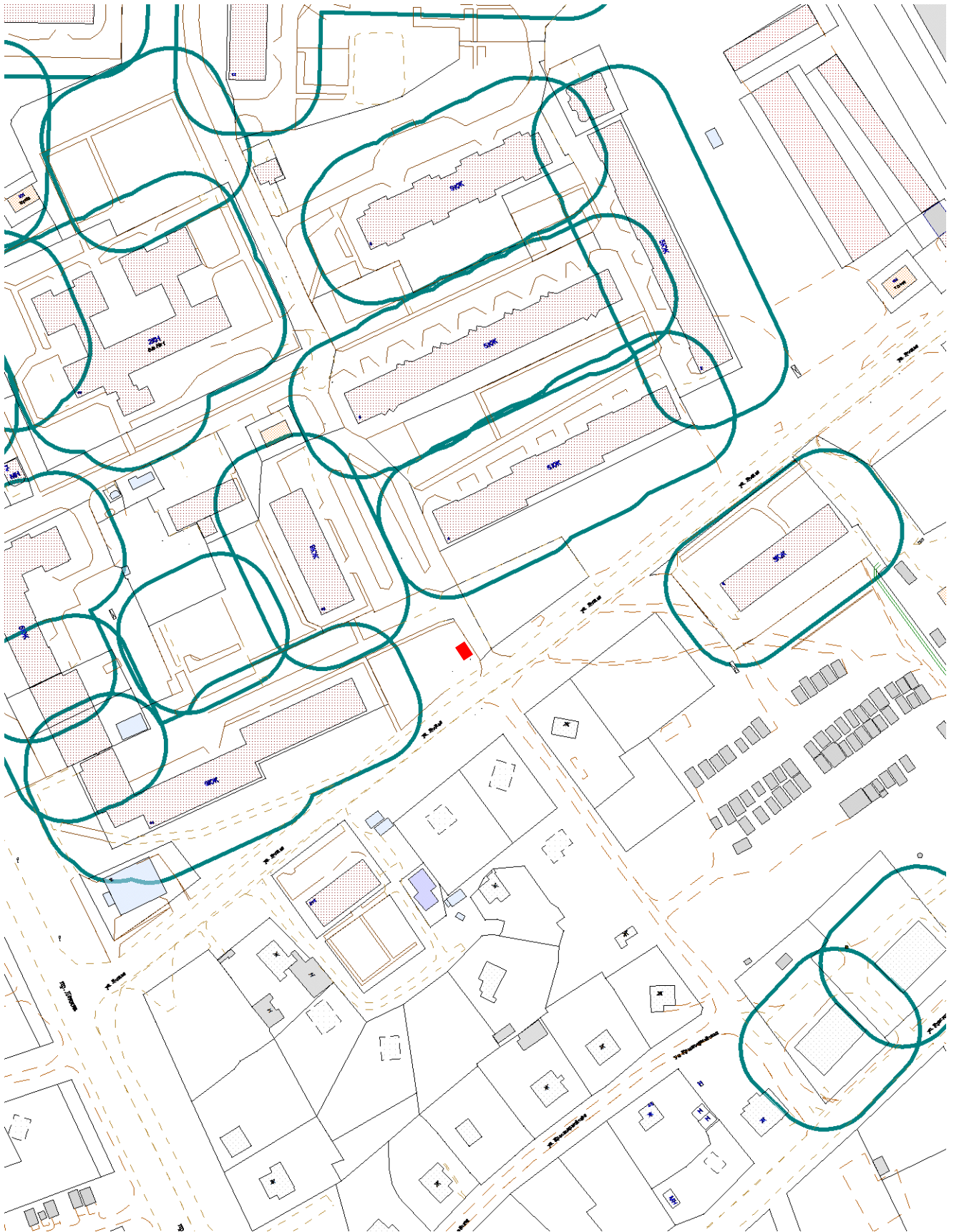
Масштаб 1:2000

**Схема размещения места (площадки) накопления ТКО**  
по адресу: ул. Лесная, район дома 2 (N67°55'29,38"; E32°56'39,42")  
на землях, государственная собственность на которые не разграничена.



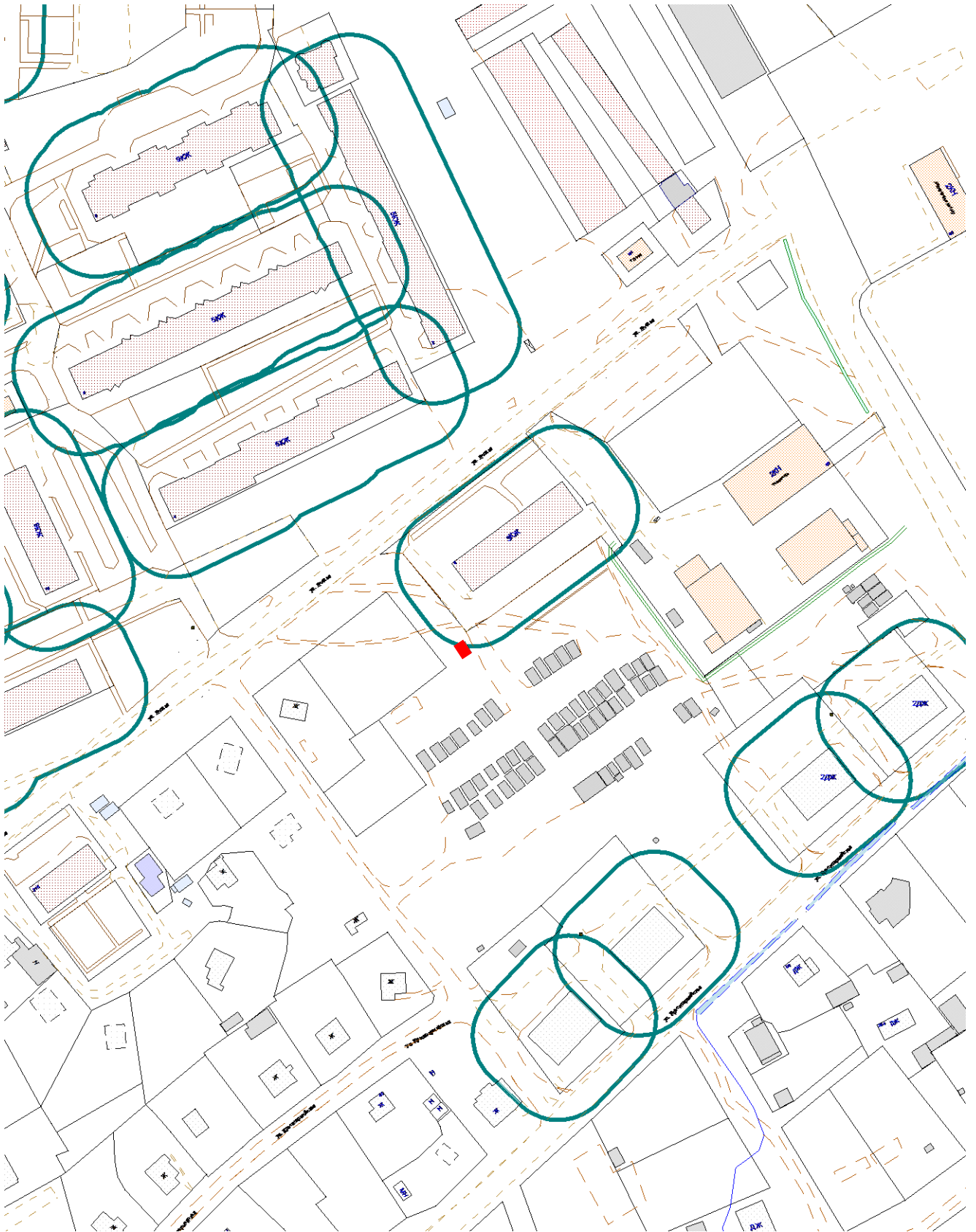
Масштаб 1:2000

**Схема размещения места (площадки) накопления ТКО**  
по адресу: ул. Лесная, район дома 4 (N67°55'26,01"; E32°56'29,00")  
на землях, государственная собственность на которые не разграничена.



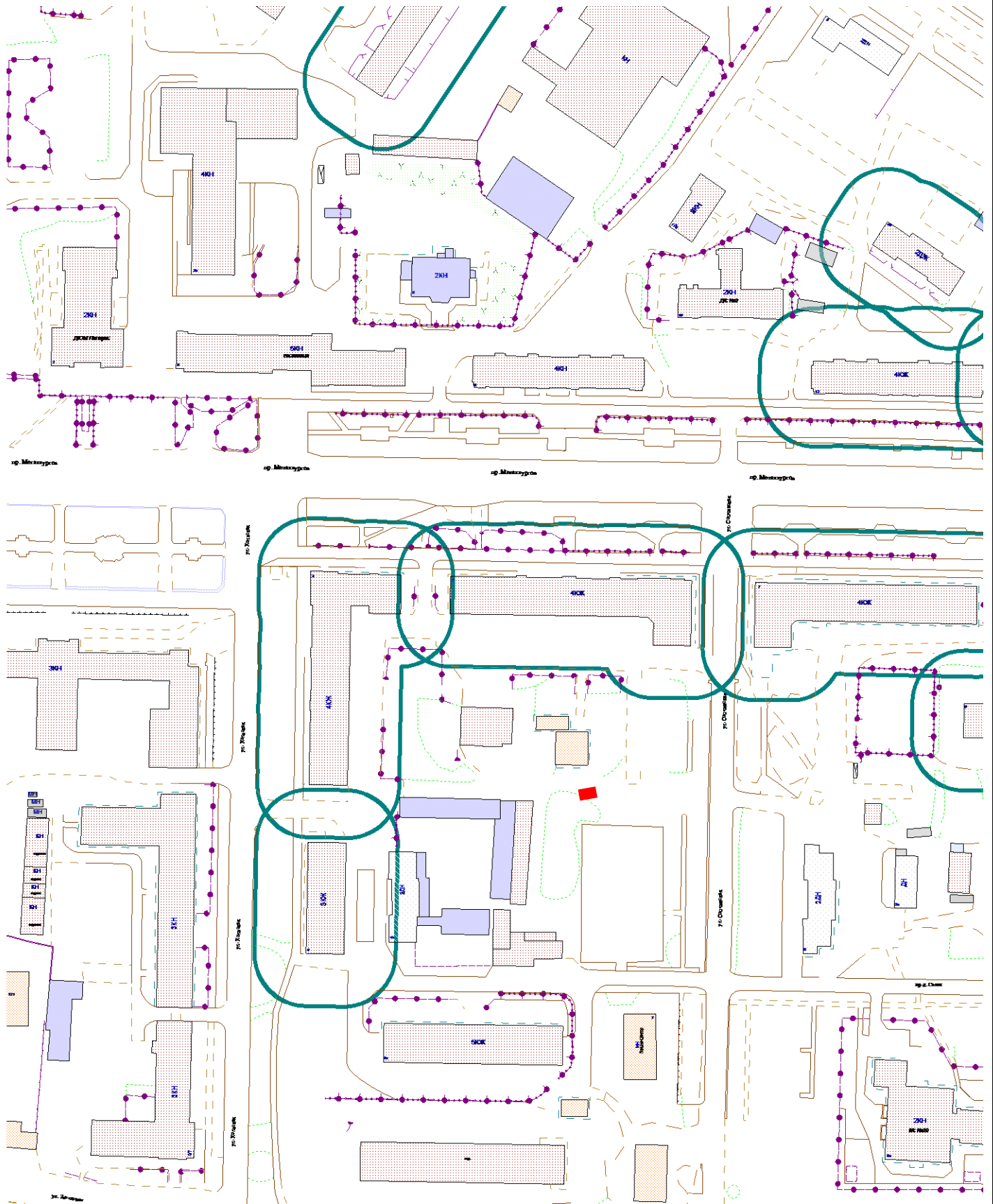
Масштаб 1:2000

**Схема размещения места (площадки) накопления ТКО**  
по адресу: ул. Лесная, район дома 5 (N67°55'26,09"; E32°56'37,05")  
на землях, государственная собственность на которые не разграничена.



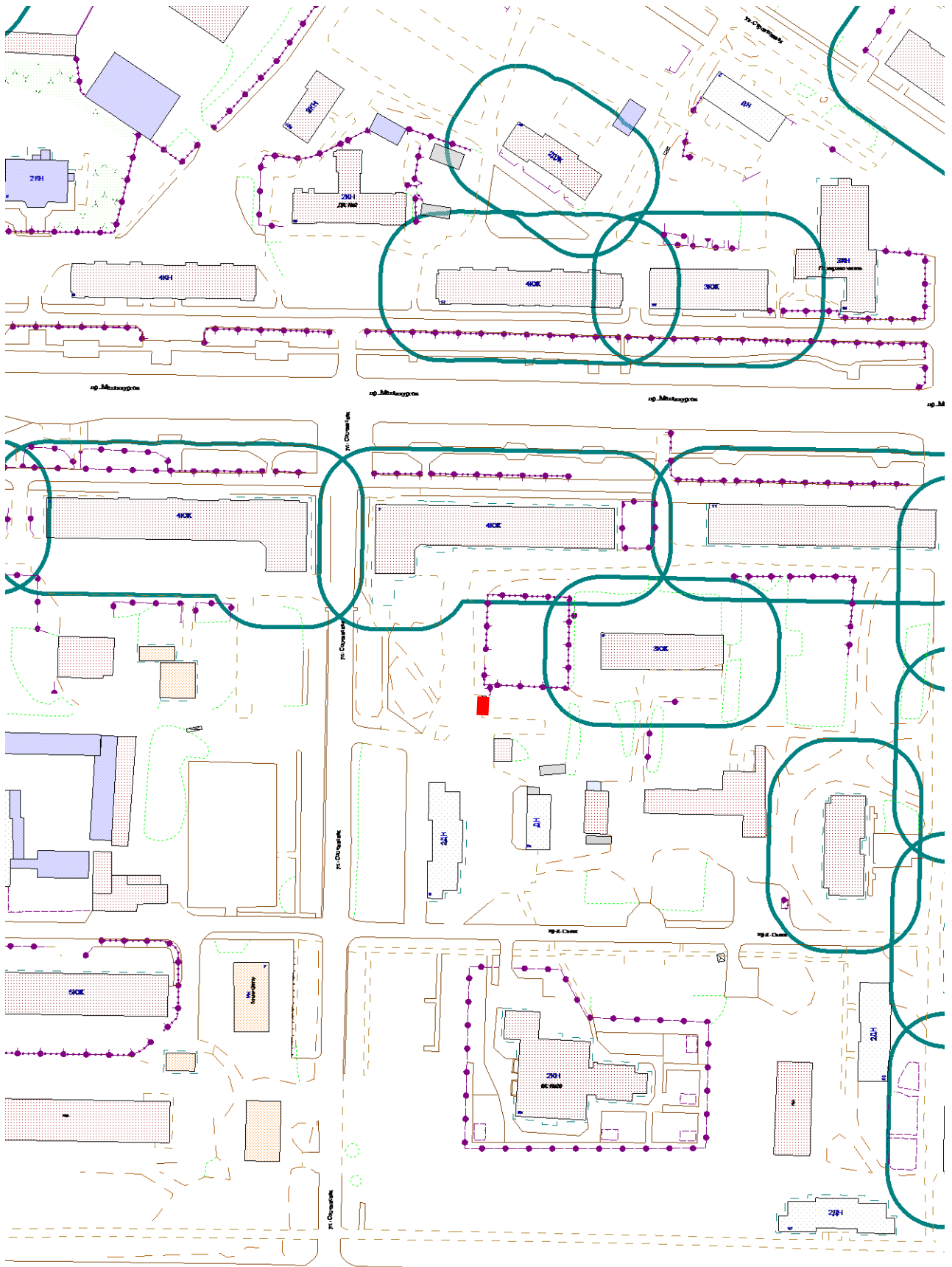
Масштаб 1:2000

**Схема размещения места (площадки) накопления ТКО**  
по адресу: пр. Metallургов, район дома 5 (N67°56'17,09"; E32°54'10,77")  
на землях, государственная собственность на которые не разграничена.



Масштаб 1:2000

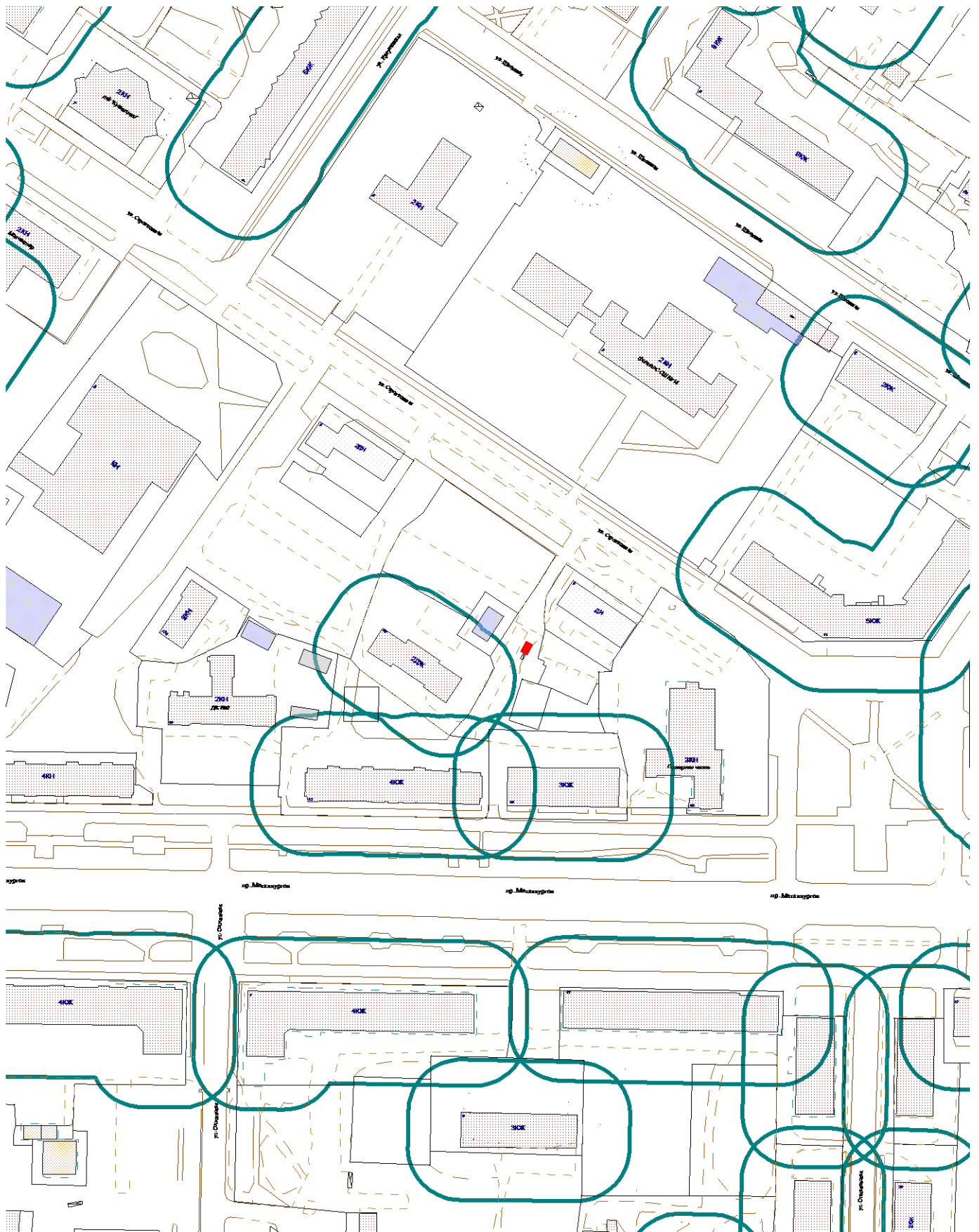
**Схема размещения места (площадки) накопления ТКО**  
 по адресу: пр. Metallургов, район дома 7 (N67°56'17,45"; E32°54'19,54")  
 на землях, государственная собственности на которые не разграничена.



Масштаб 1:2000

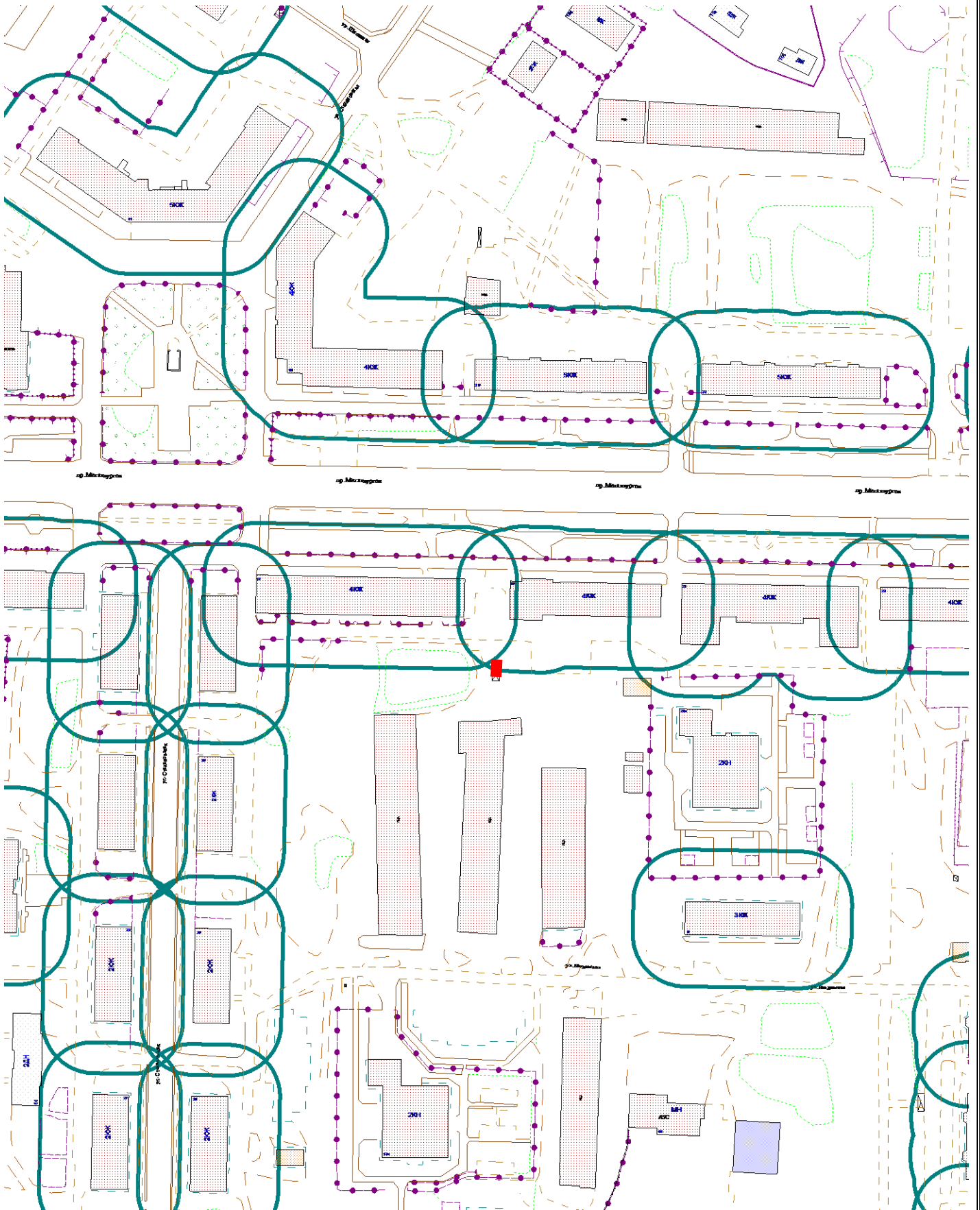


**Схема размещения места (площадки) накопления ТКО**  
по адресу: пр. Metallургов, район дома 14 (N67°56'23,87"; E32°54'25,15")  
на землях, государственная собственность на которые не разграничена.



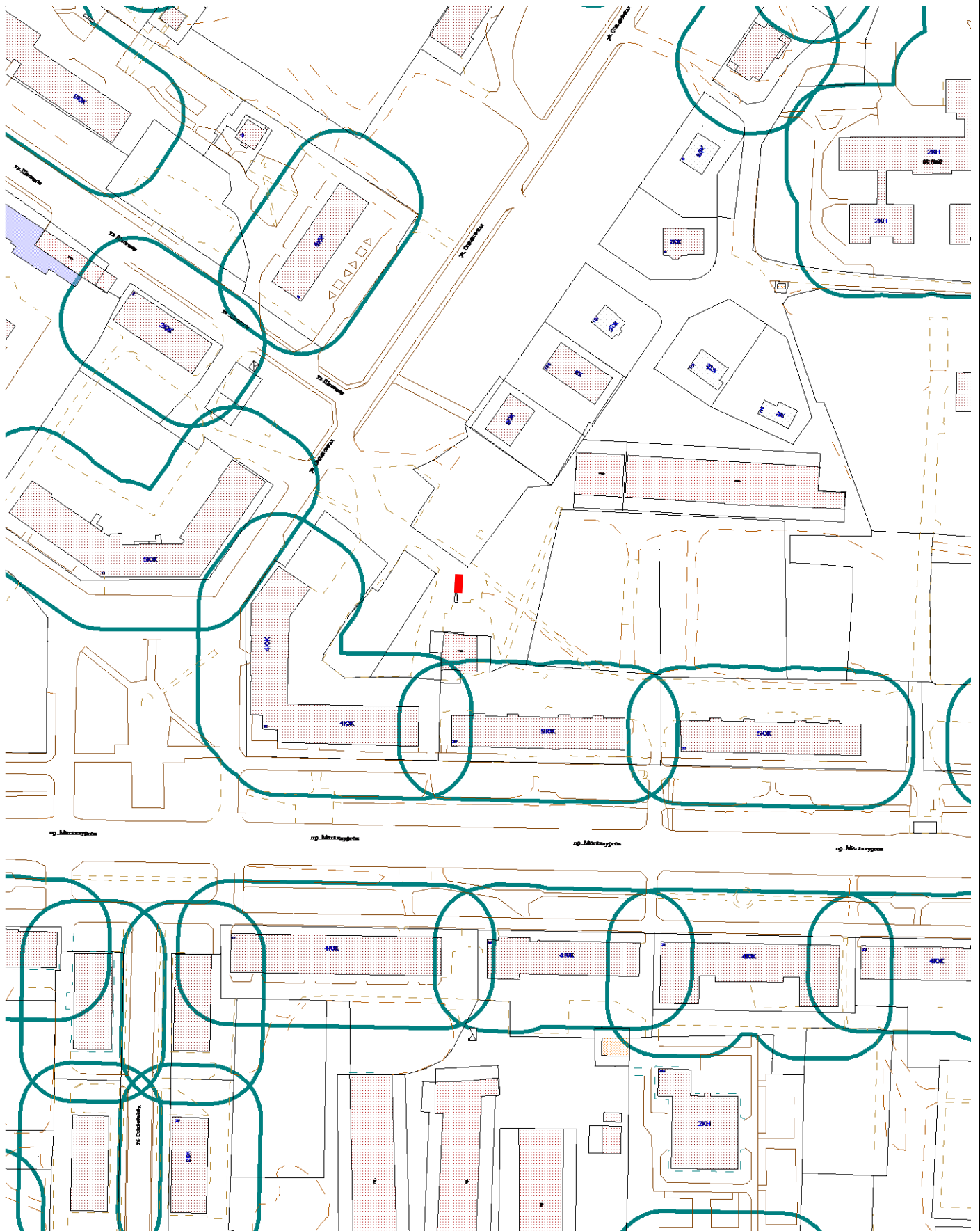
Масштаб 1:2000

**Схема размещения места (площадки) накопления ТКО**  
по адресу: пр. Metallургов, район дома 19 (N67°56'18,45"; E32°54'47,08")  
на землях, государственная собственность на которые не разграничена.



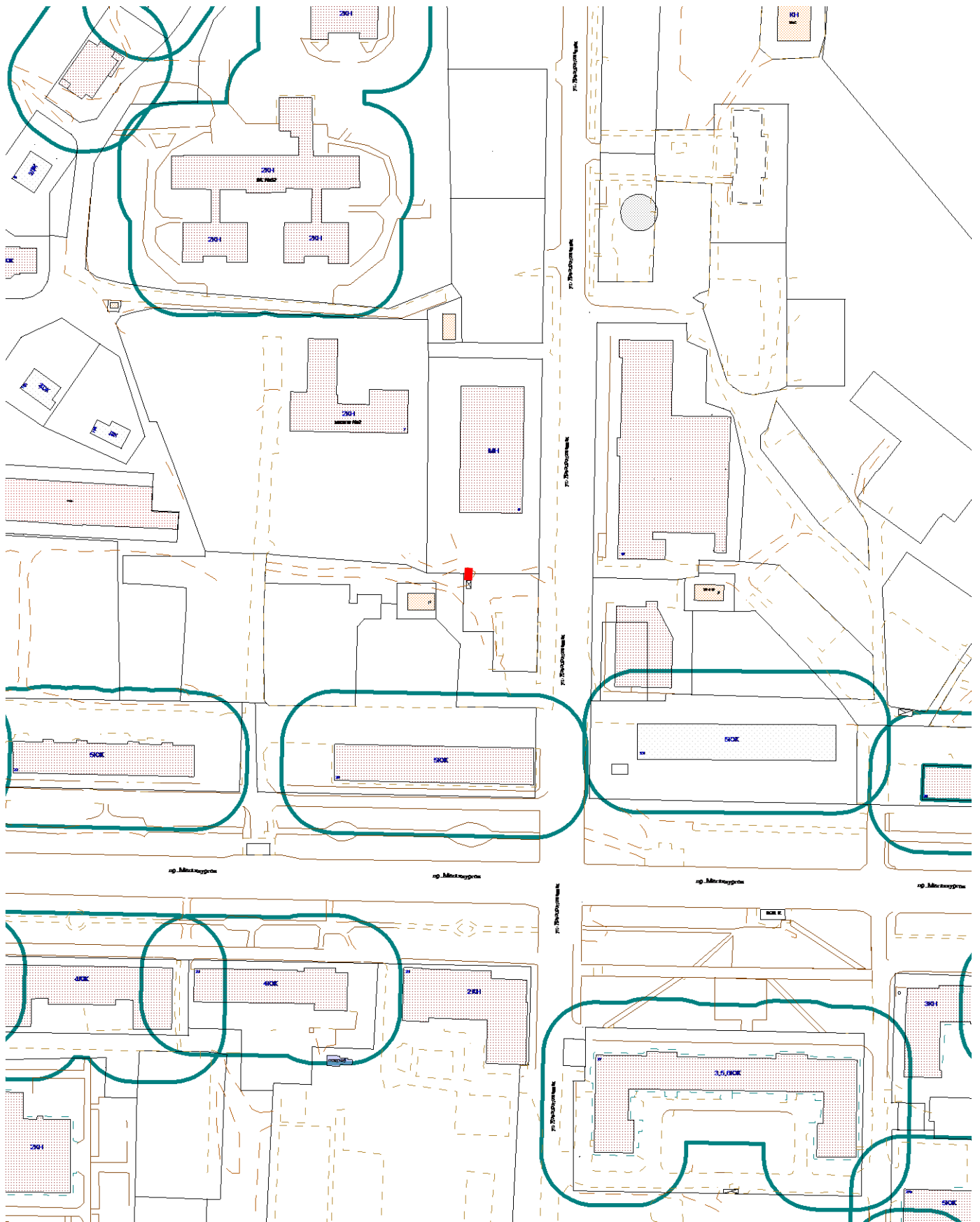
Масштаб 1:2000

**Схема размещения места (площадки) накопления ТКО**  
по адресу: пр. Metallургов, район дома 20 (N67°56'23,84";E32°54'46,64")  
на землях, государственная собственность на которые не разграничена.



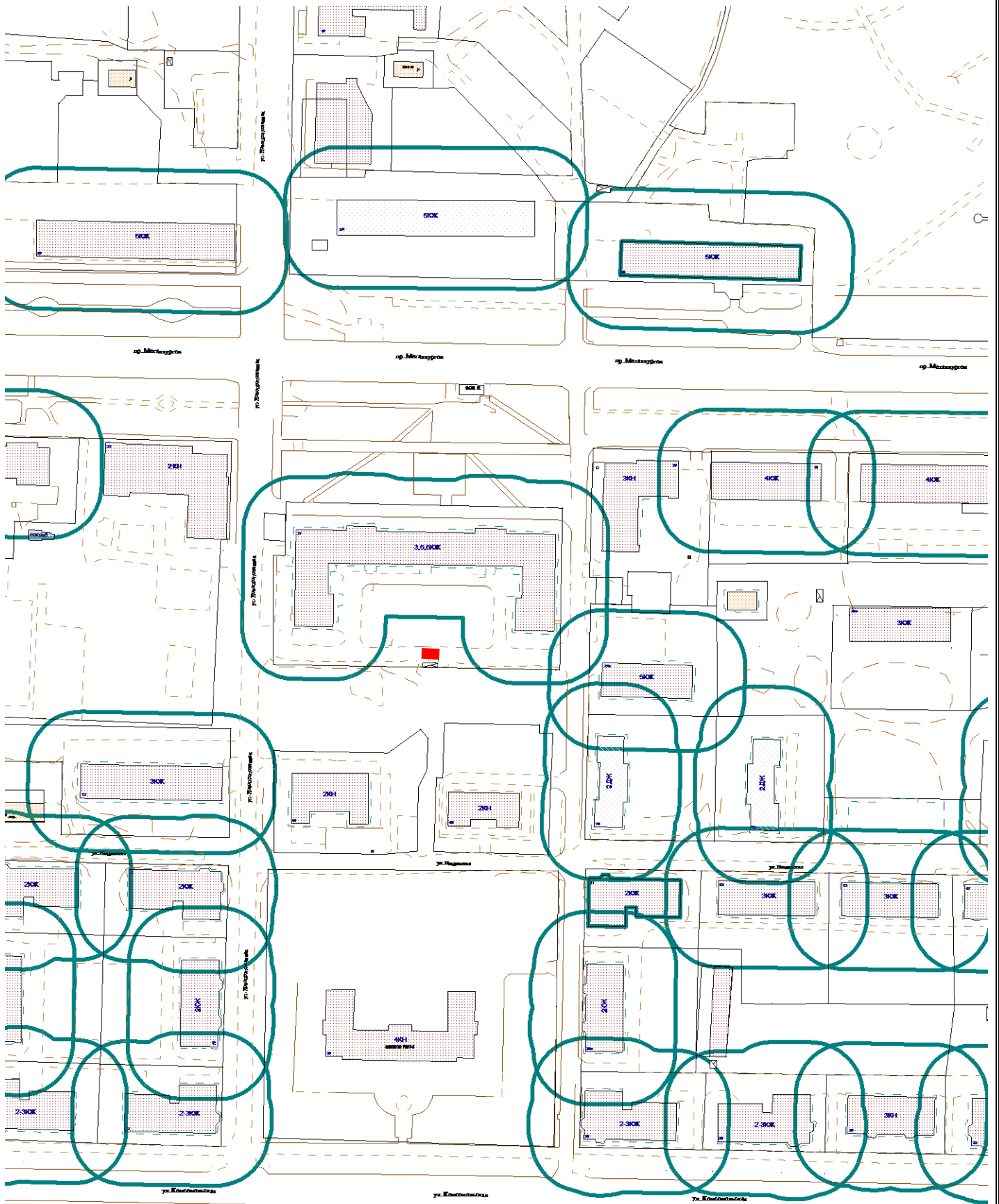
Масштаб 1:2000

**Схема размещения места (площадки) накопления ТКО**  
по адресу: пр. Metallургов, район дома 24 (N67°56'24,27"; E32°55'08,74")  
на землях, государственная собственность на которые не разграничена.



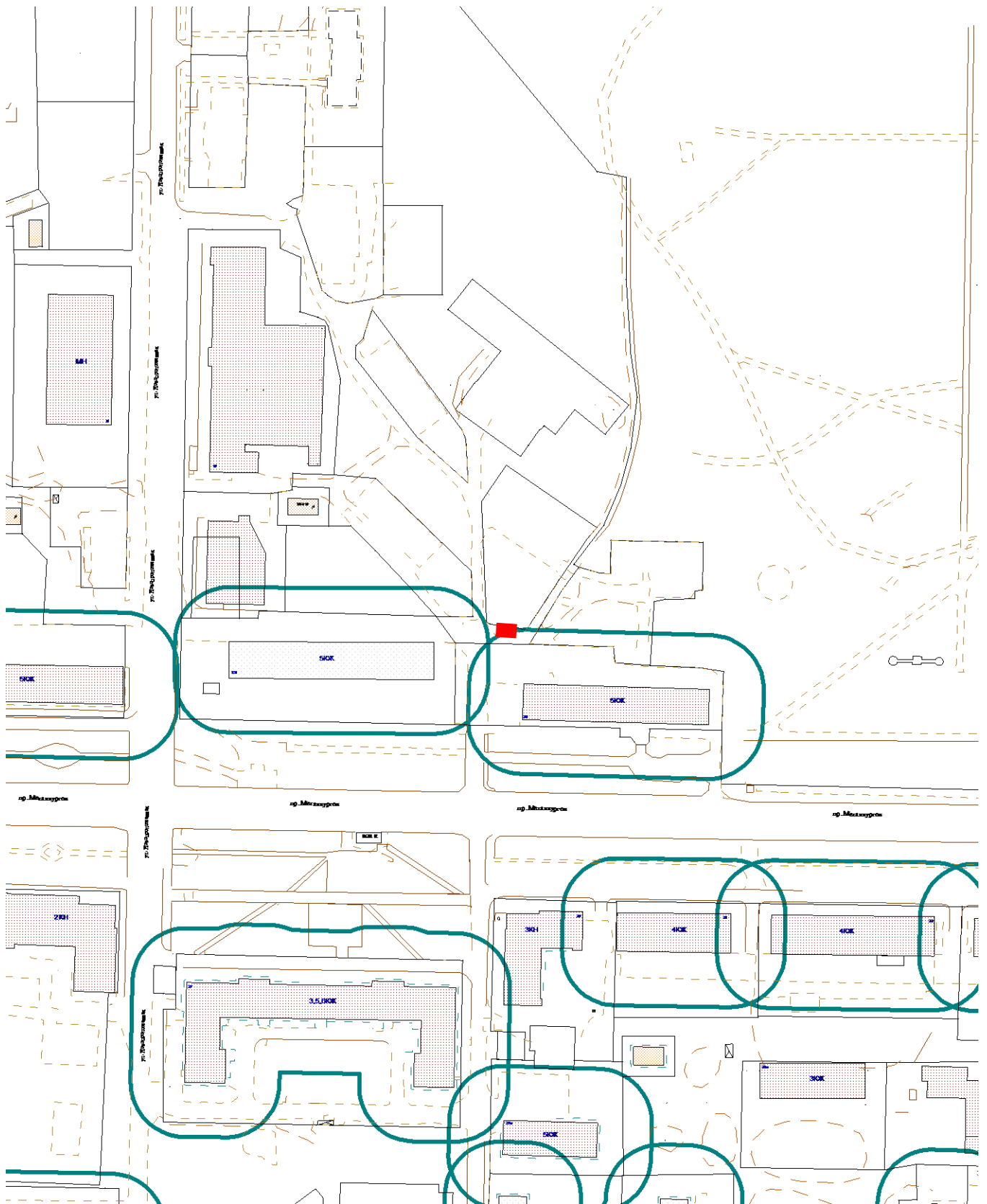
Масштаб 1:2000

**Схема размещения места (площадки) накопления ТКО**  
по адресу: пр. Metallургов, район дома 27 (N67°56'16,85"; E32°55'17,19")  
на земельном участке с кадастровым номером 51:10:0020502:36



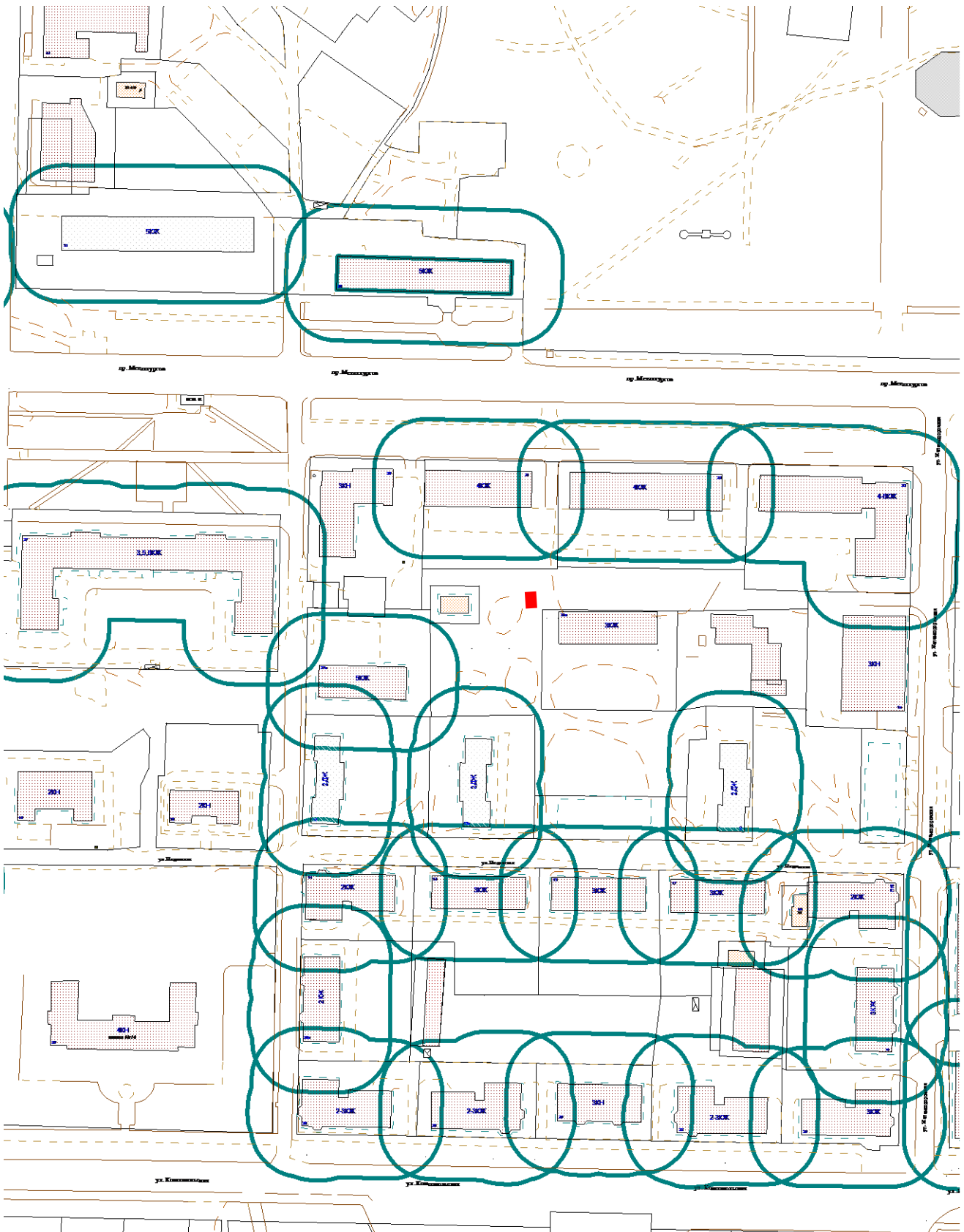
Масштаб 1:2000

**Схема размещения места (площадки) накопления ТКО**  
по адресу: пр. Metallургов, район дома 28 (N67°56'22,66"; E32°55'22,99")  
на землях, государственная собственность на которые не разграничена.



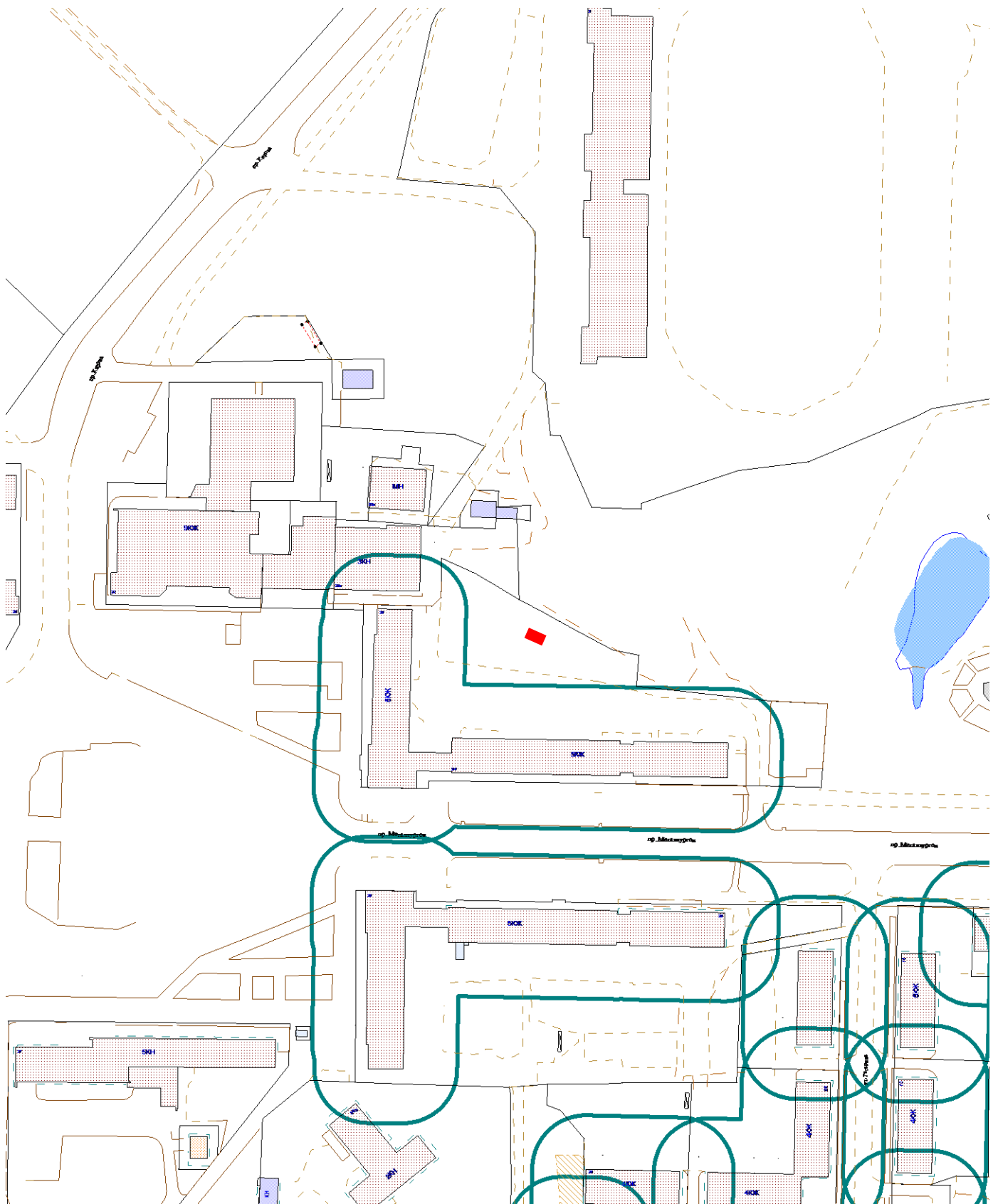
Масштаб 1:2000

**Схема размещения места (площадки) накопления ТКО**  
по адресу: пр. Metallургов, район дома 33 (N67°56'17,66"; E32°55'29,60")  
на землях, государственная собственность на которые не разграничена.



Масштаб 1:2000

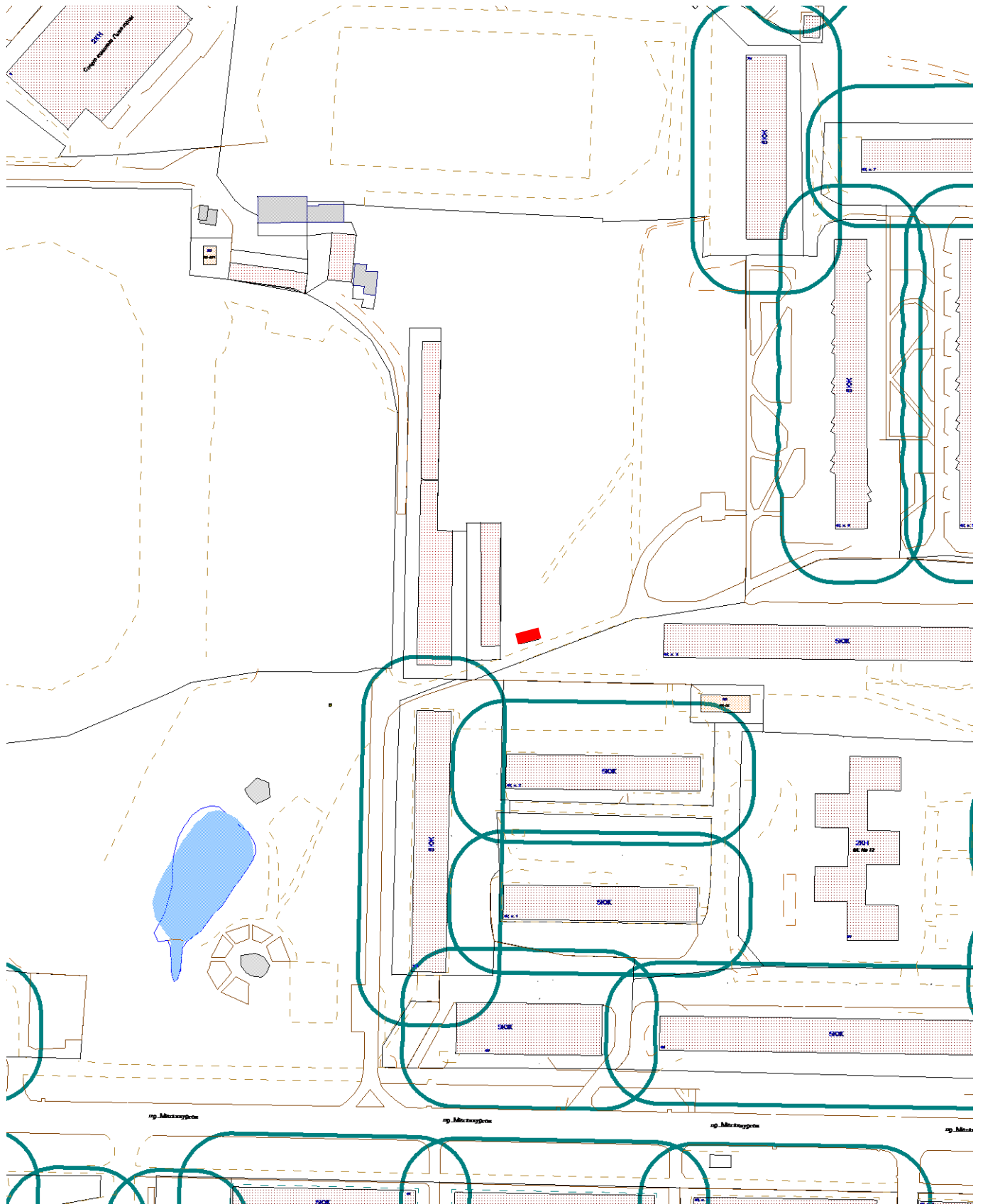
**Схема размещения места (площадки) накопления ТКО**  
по адресу: пр. Metallургов, район дома 34 (N67°56'22,58"; E32°56'28,02")  
на земельном участке с кадастровым номером 51:10:0020405:33



Масштаб 1:2000

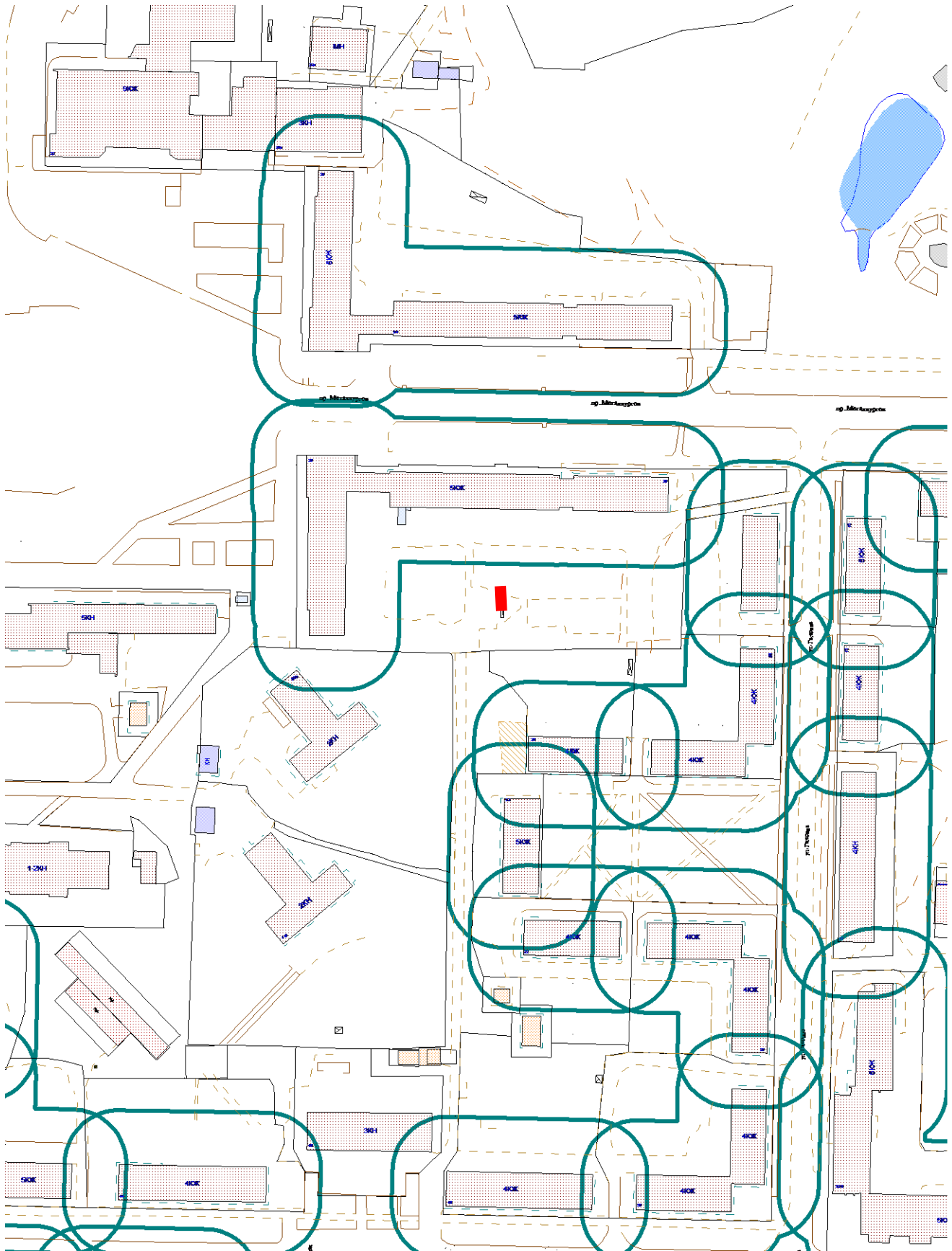


**Схема размещения места (площадки) накопления ТКО**  
по адресу: пр. Metallургов, район дома 38 (N67°56'25,83"; E32°56'51,53")  
на землях, государственная собственность на которые не разграничена.



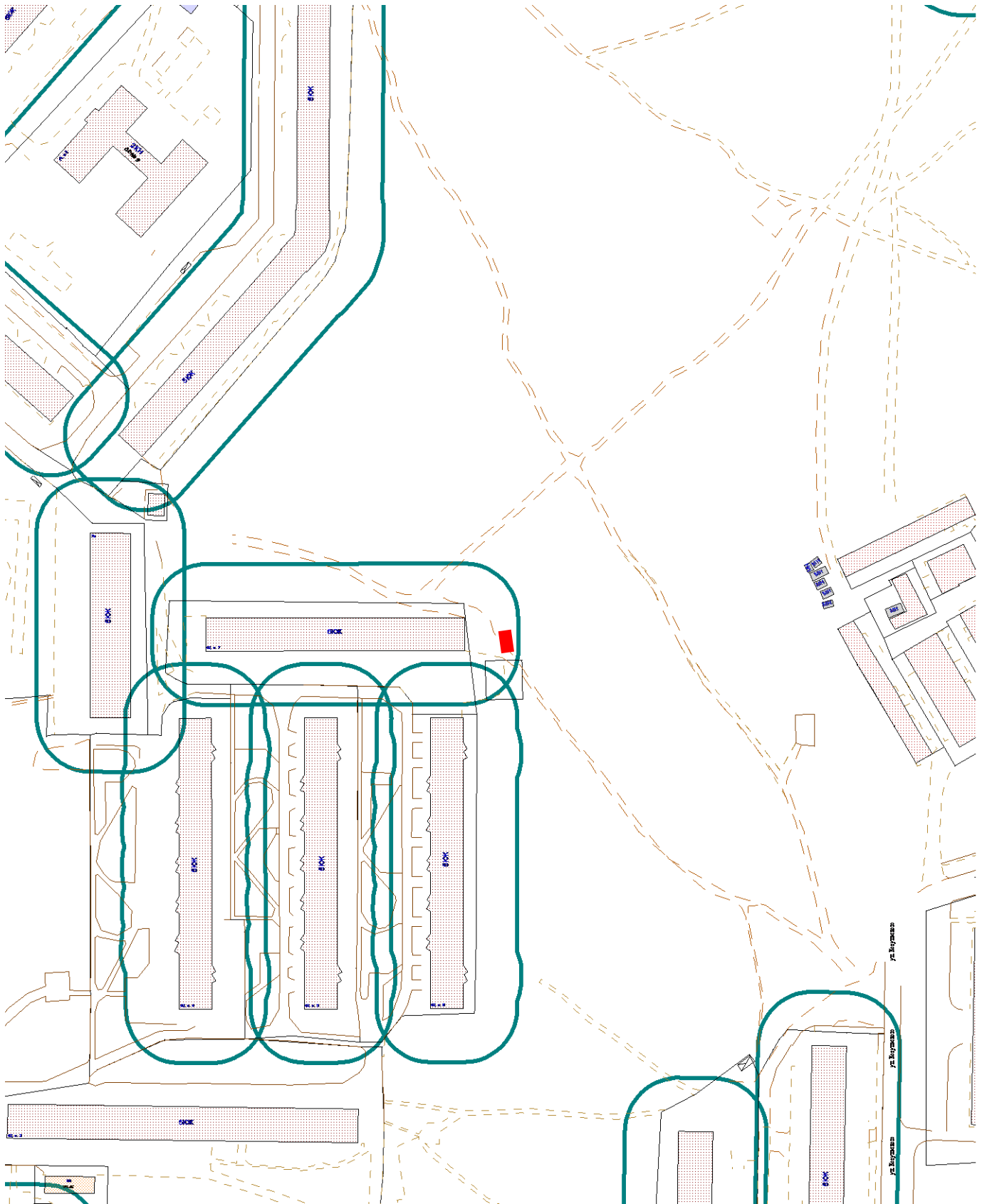
Масштаб 1:2000

**Схема размещения места (площадки) накопления ТКО**  
по адресу: пр. Metallургов, район дома 39 (N67°56'17,66"; E32°56'28,79")  
на земельном участке с кадастровым номером 51:10:0020801:30



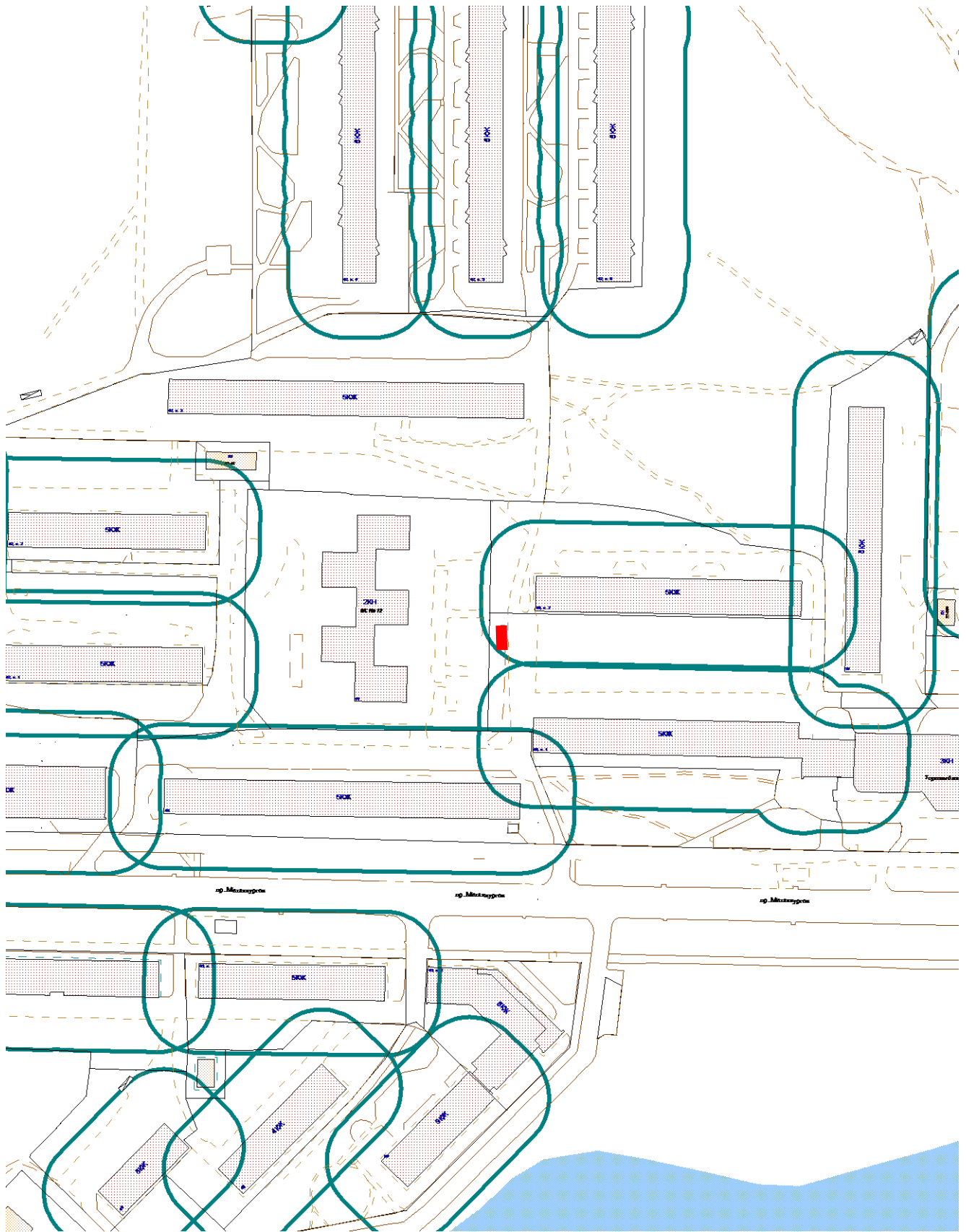
Масштаб 1:2000

**Схема размещения места (площадки) накопления ТКО**  
по адресу: пр. Metallургов, район дома 42 к. 7 (N67°56'31,48"; E32°57'11,71")  
на землях, государственная собственности на которые не разграничена.



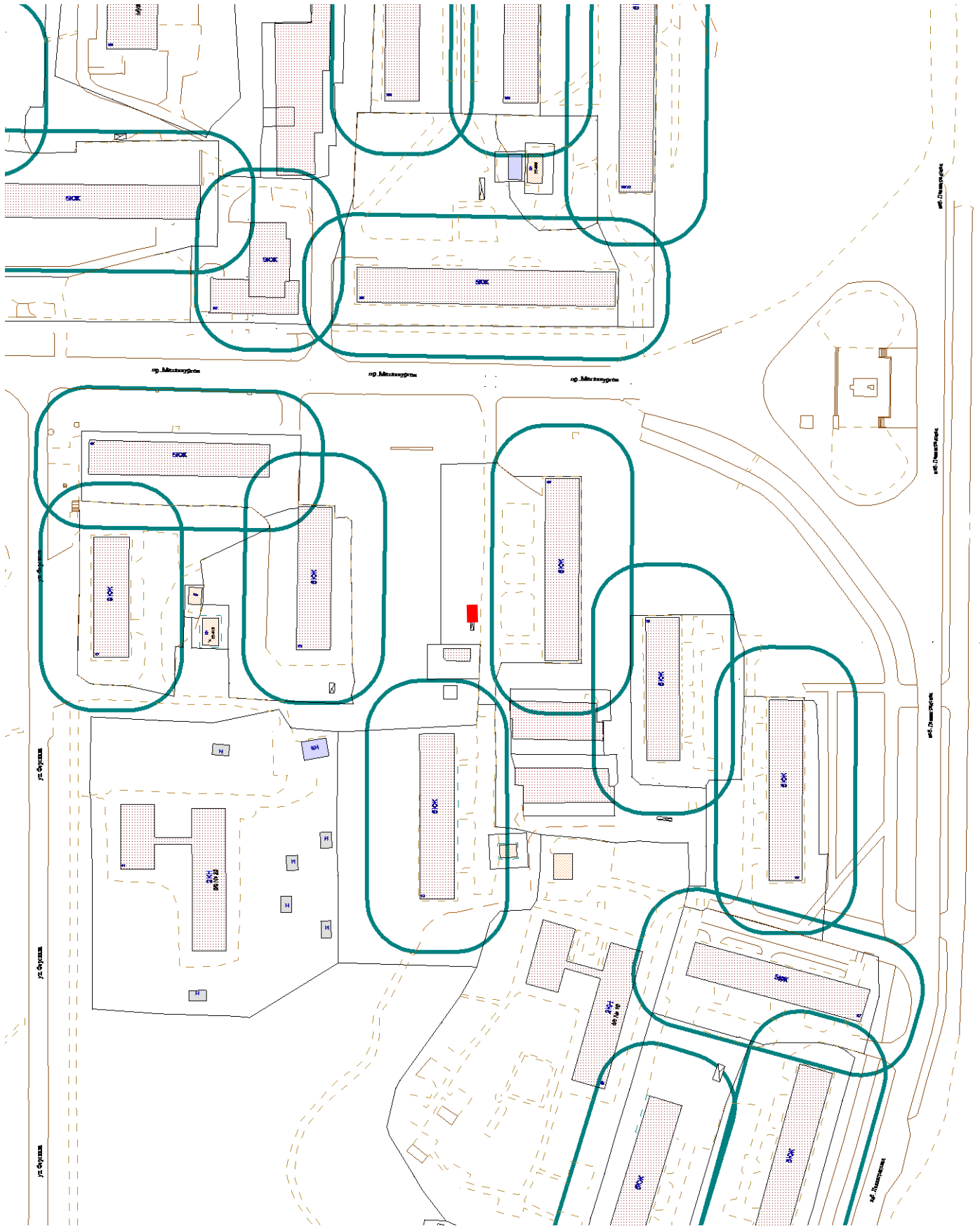
Масштаб 1:2000

**Схема размещения места (площадки) накопления ТКО**  
по адресу: пр. Metallургов, район дома 48 к. 2 (N67°56'22,99"; E32°57'06,35")  
на земельном участке с кадастровым номером 51:10:0020406:11



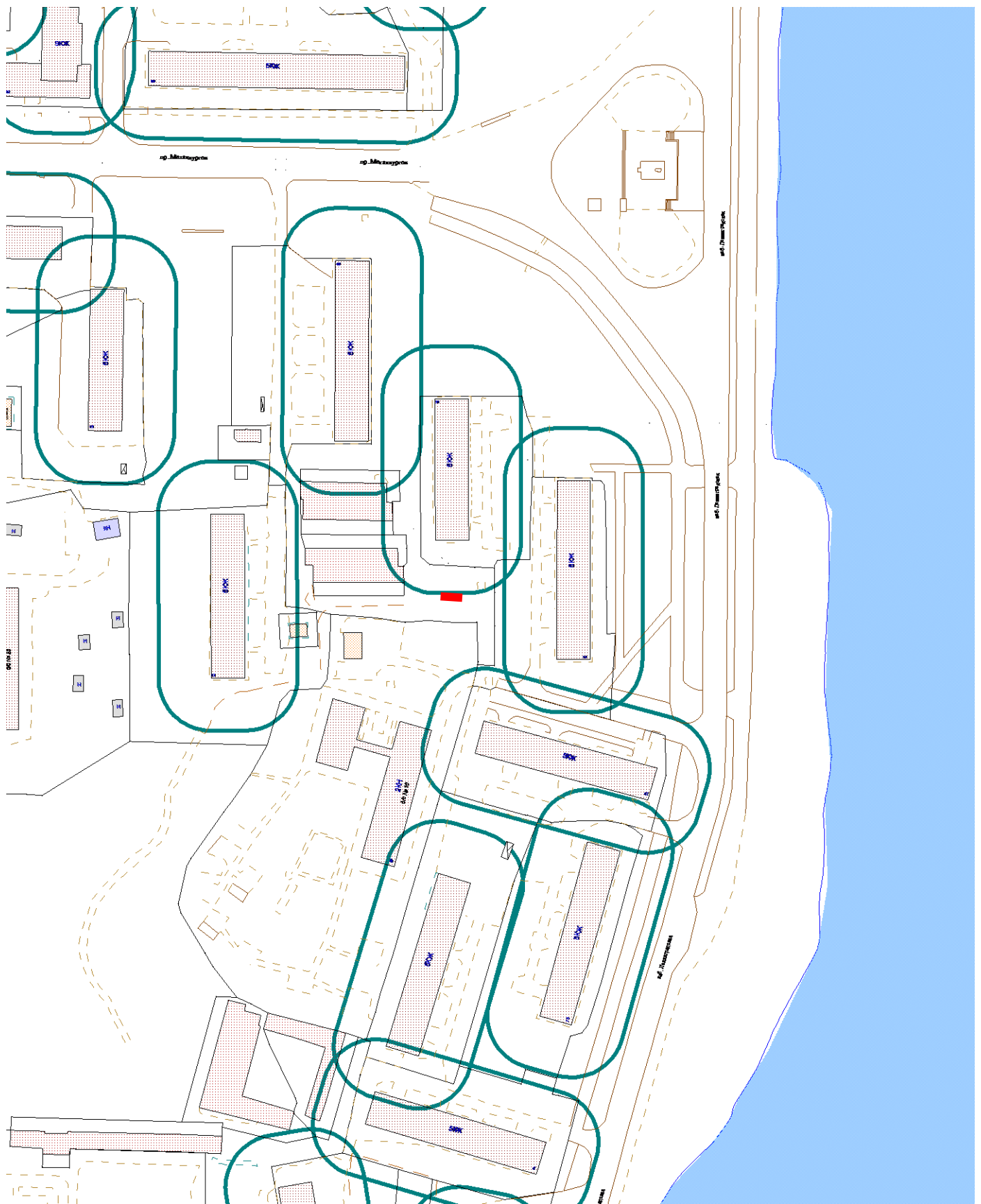
Масштаб 1:2000

**Схема размещения места (площадки) накопления ТКО**  
по адресу: пр. Metallургов, район дома 49 (N67°56'16,61"; E32°57'43,75")  
на земельном участке с кадастровым номером 51:10:0020803:47



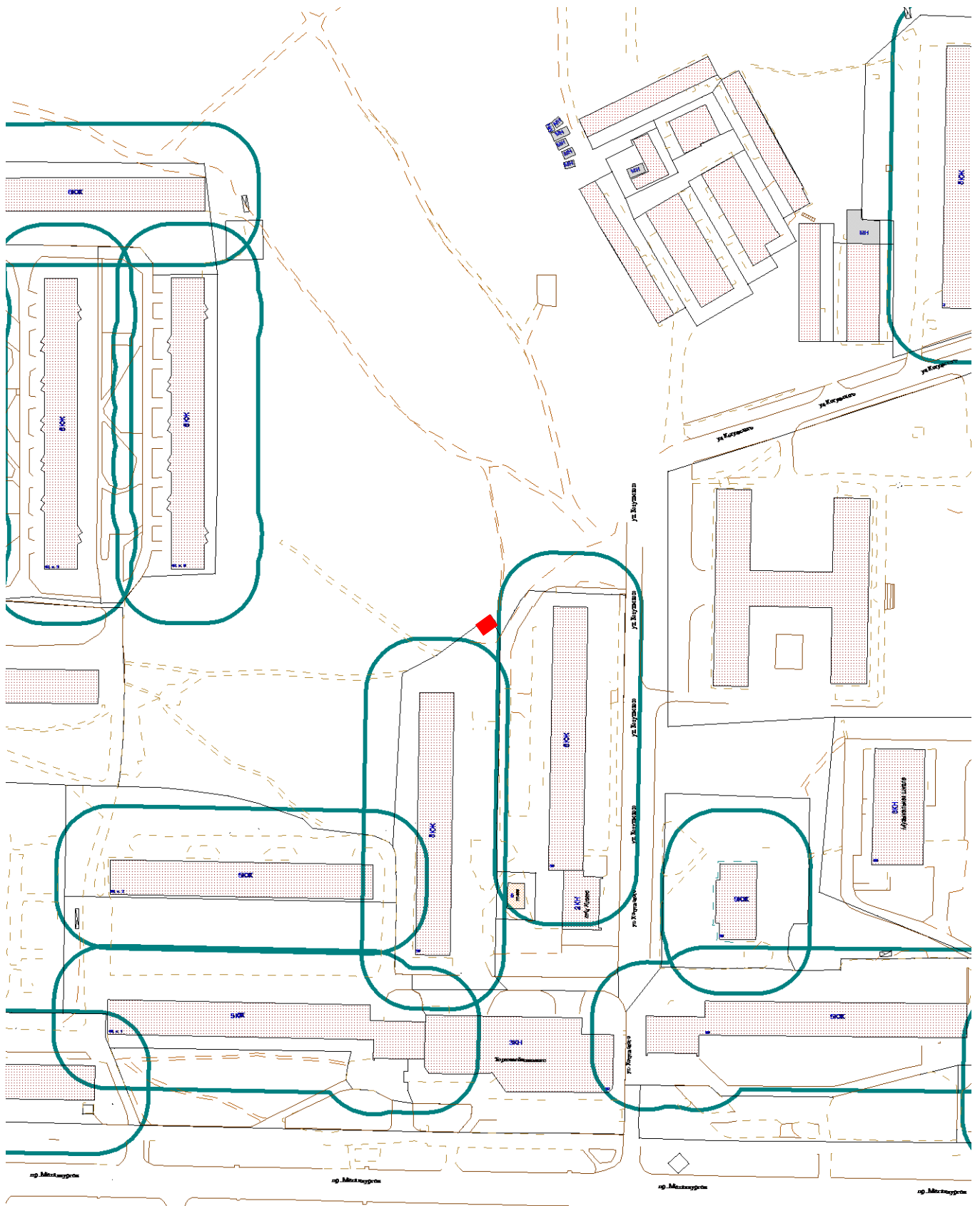
Масштаб 1:2000

**Схема размещения места (площадки) накопления ТКО**  
по адресу: пр. Metallургов, район дома 51 (N67°56'14,20"; E32°57'50,00")  
на землях, государственная собственности на которые не разграничена.



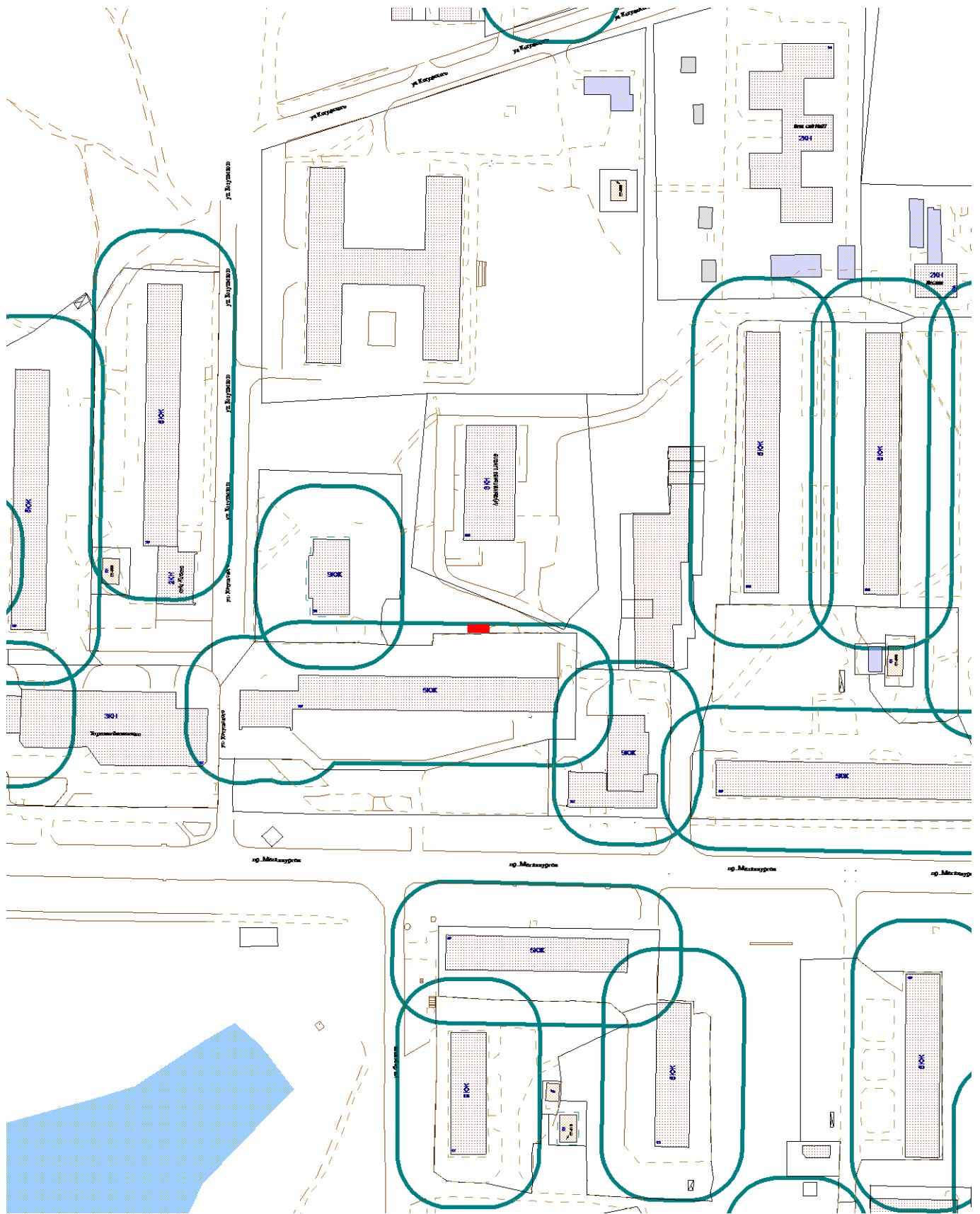
Масштаб 1:2000

**Схема размещения места (площадки) накопления ТКО**  
по адресу: пр. Metallургов, район дома 54 (N67°56'26,48"; E32°57'19,45")  
на земельном участке с кадастровым номером 51:10:0020406:13



Масштаб 1:2000

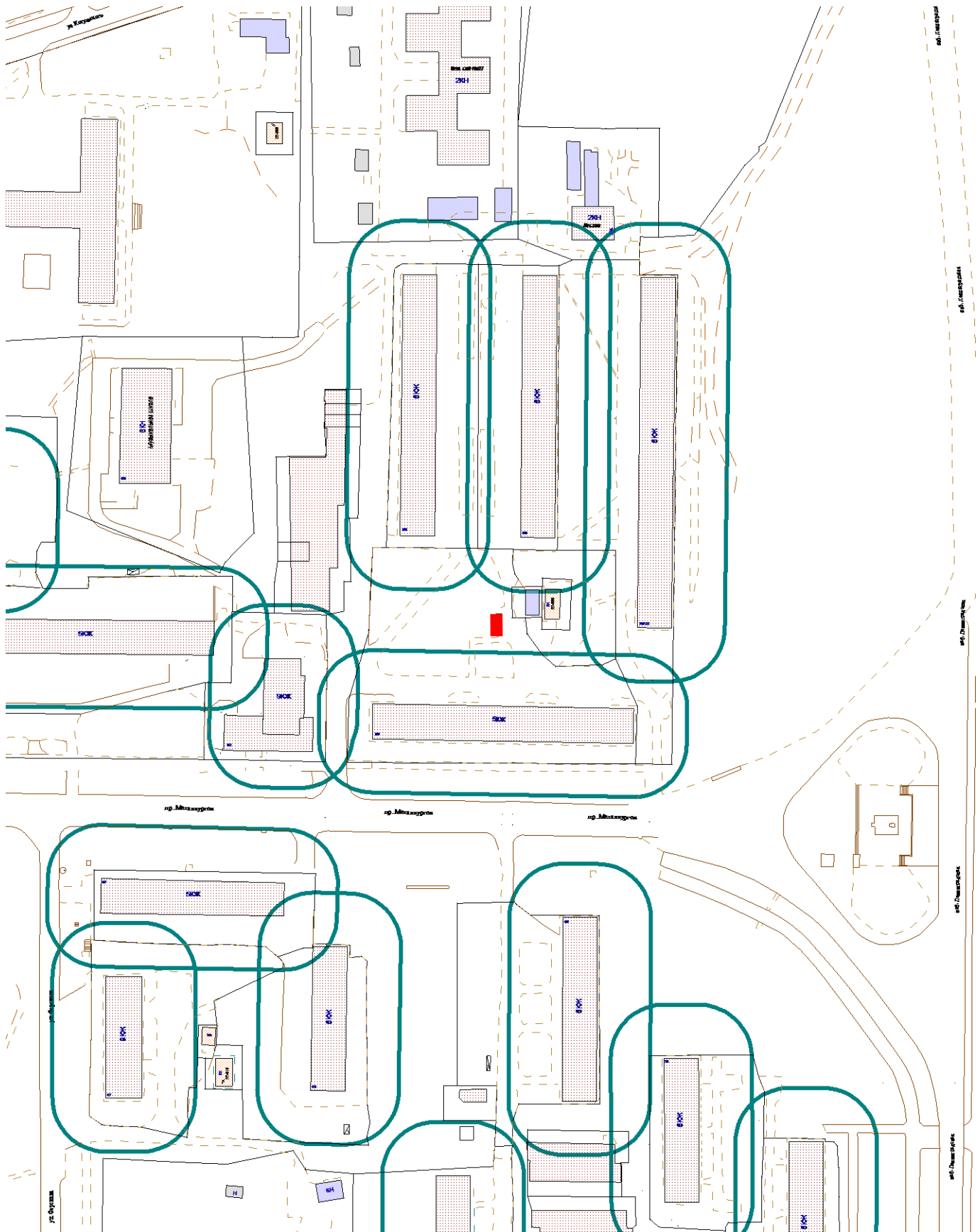
**Схема размещения места (площадки) накопления ТКО**  
по адресу: пр. Metallургов, район дома 60 (N67°56'22,53"; E32°57'32,21")  
на землях, государственная собственность на которые не разграничена.



Масштаб 1:2000

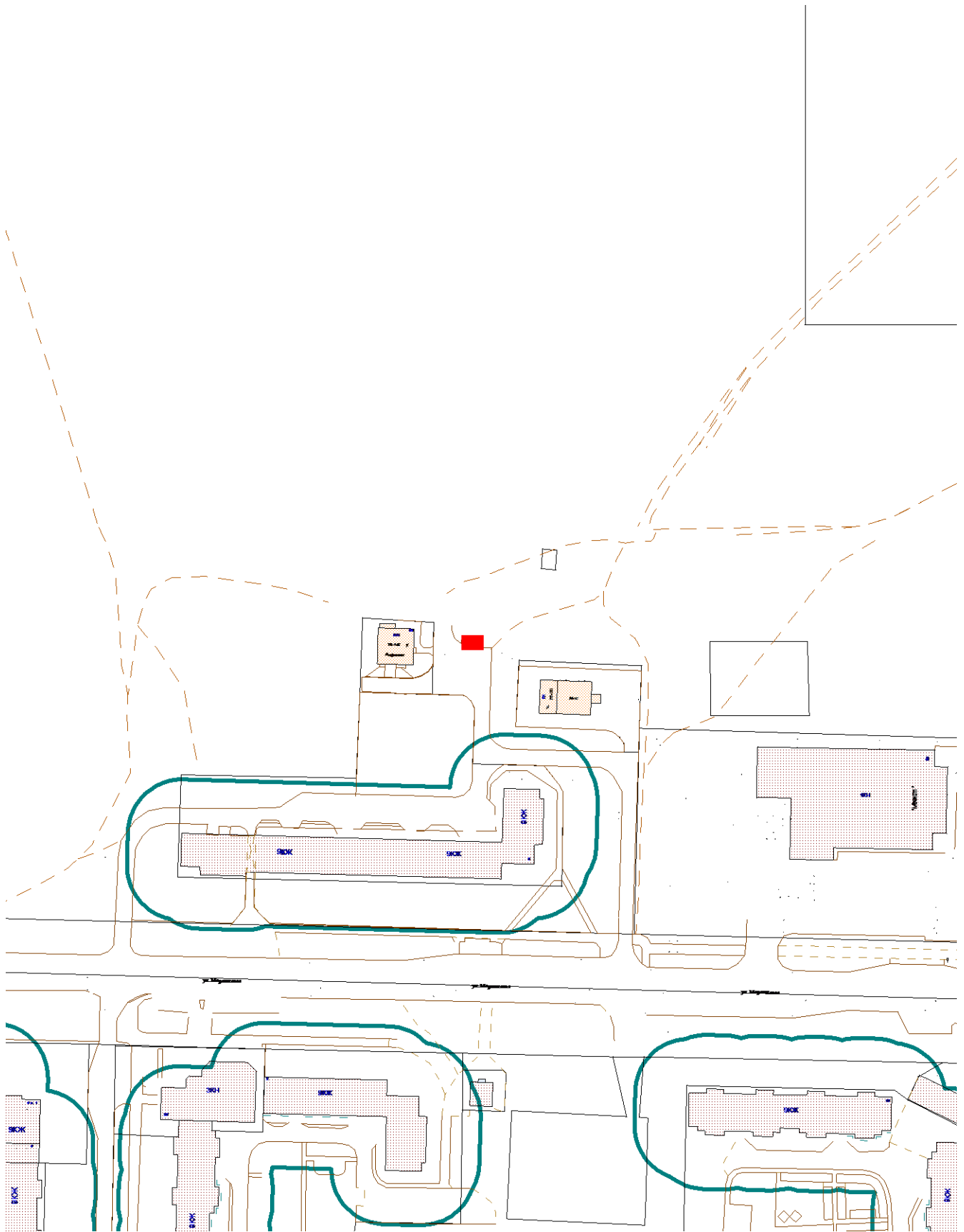


**Схема размещения места (площадки) накопления ТКО**  
по адресу: пр. Metallургов, район дома 64 (N67°56'21,95"; E32°57'43,94")  
на земельном участке с кадастровым номером 51:10:0020407:8



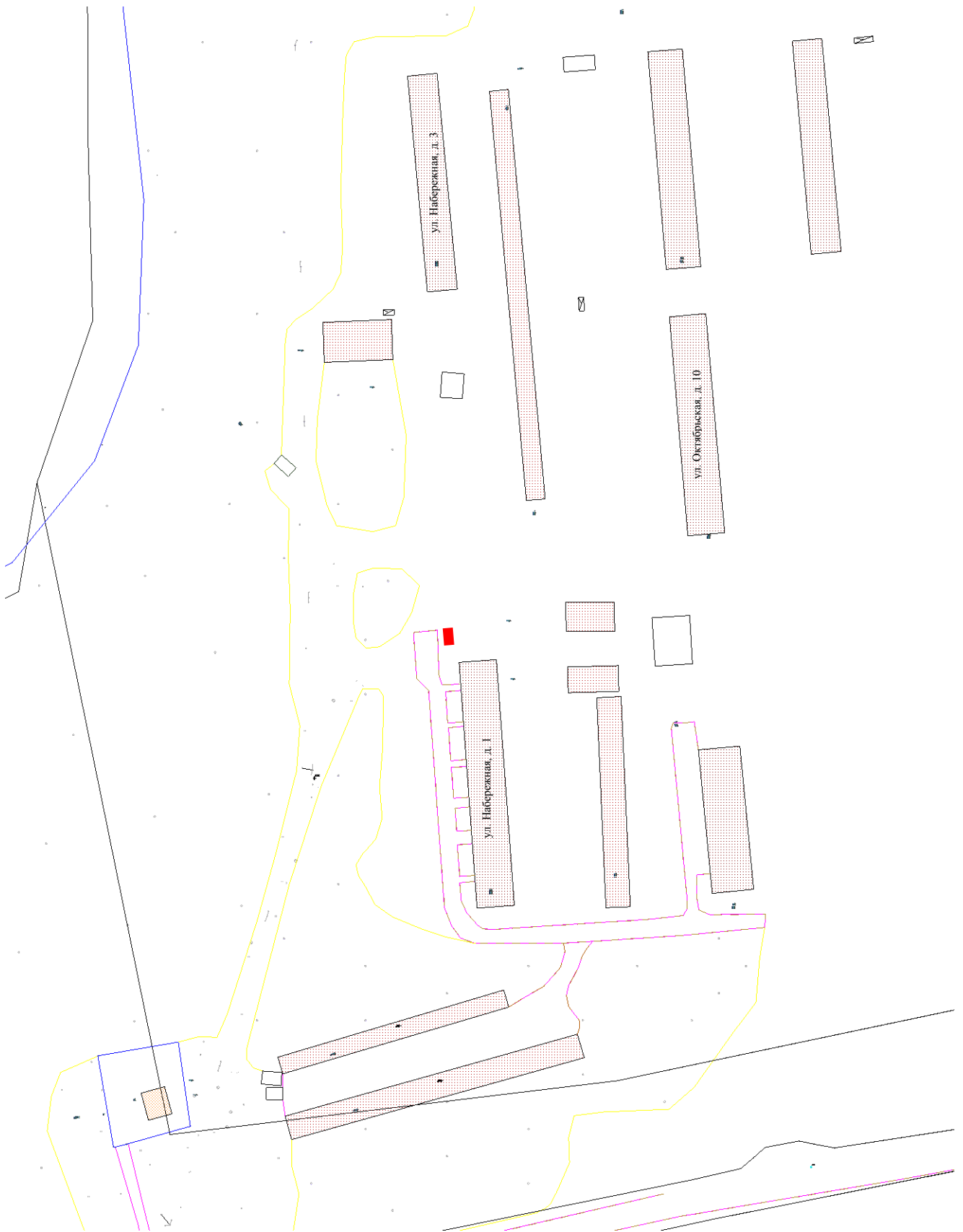
Масштаб 1:2000

**Схема размещения места (площадки) накопления ТКО**  
по адресу: ул. Морошковая, район дома 5 (N67°55'40,75"; E32°55'46,91")  
на землях, государственная собственности на которые не разграничена.



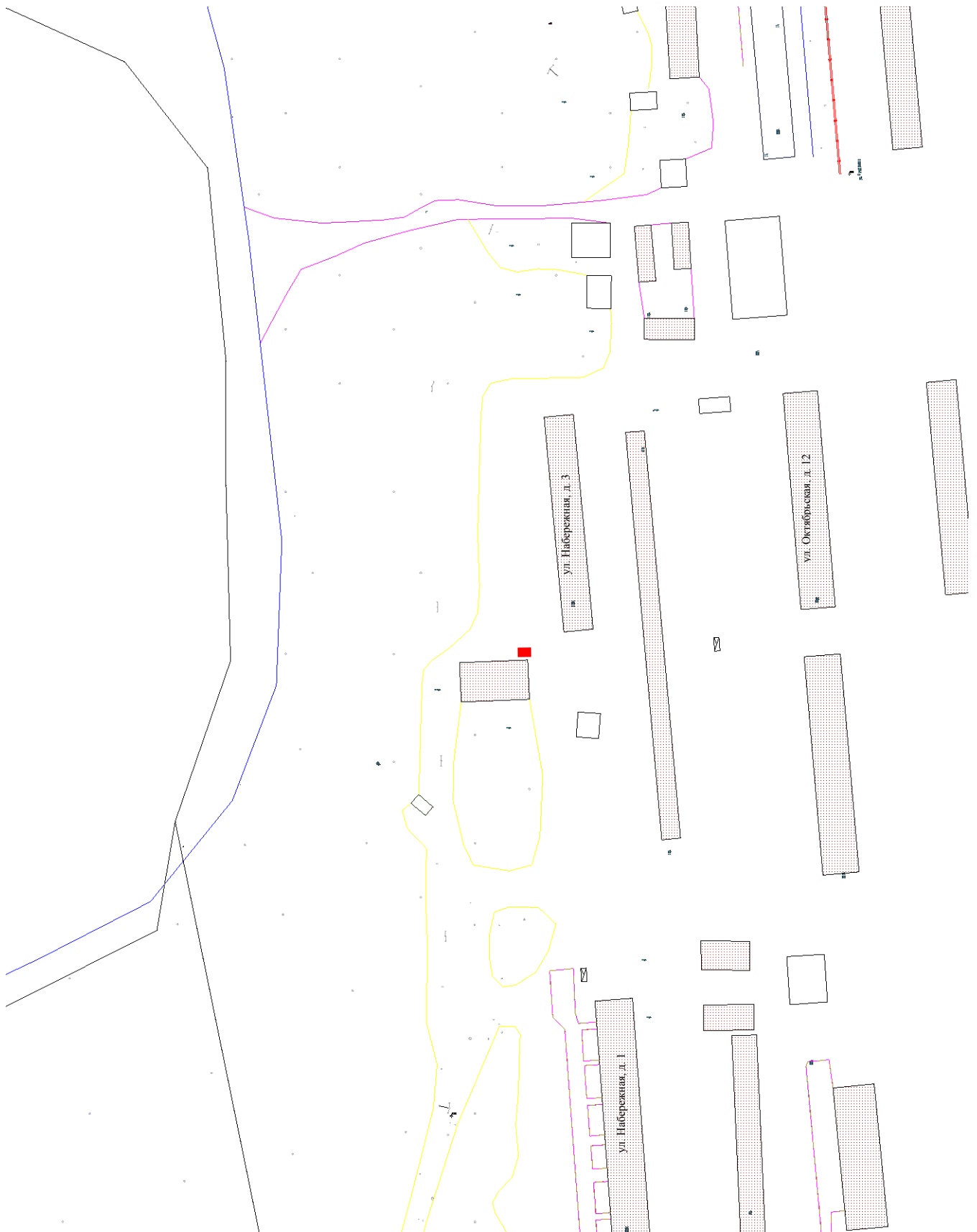
Масштаб 1:2000

**Схема размещения места (площадки) накопления ТКО**  
по адресу: ул. Набережная, район дома 1 (N67°58'14,20" E32°56'22,40")  
на земельном участке в кадастровом квартале 51:10:0030101



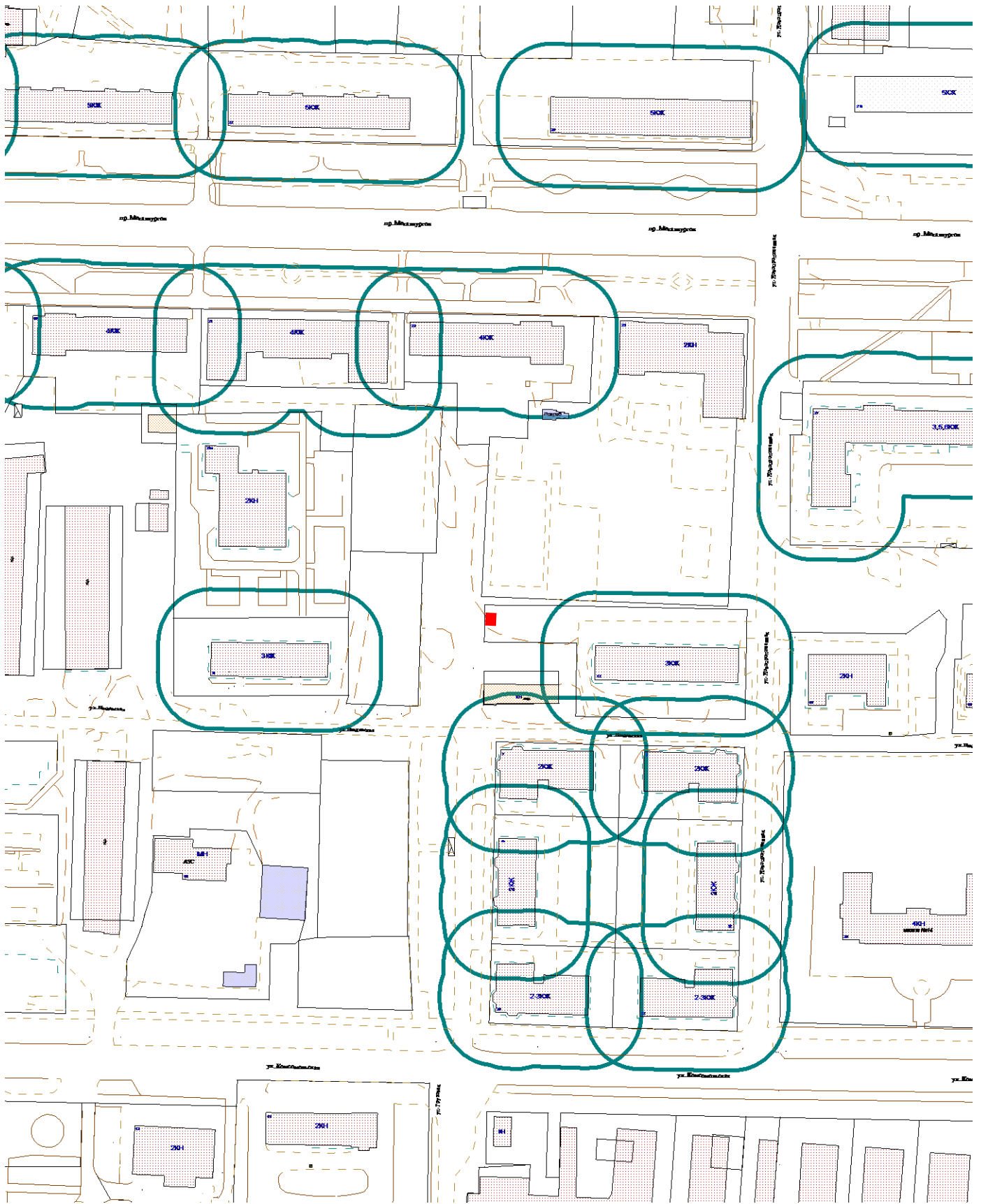
Масштаб 1:2000

**Схема размещения места (площадки) накопления ТКО**  
по адресу: ул. Набережная, район дома 3 (N67°58'18,13" E32°56'20,47")  
на земельном участке в кадастровом квартале 51:10:0030101



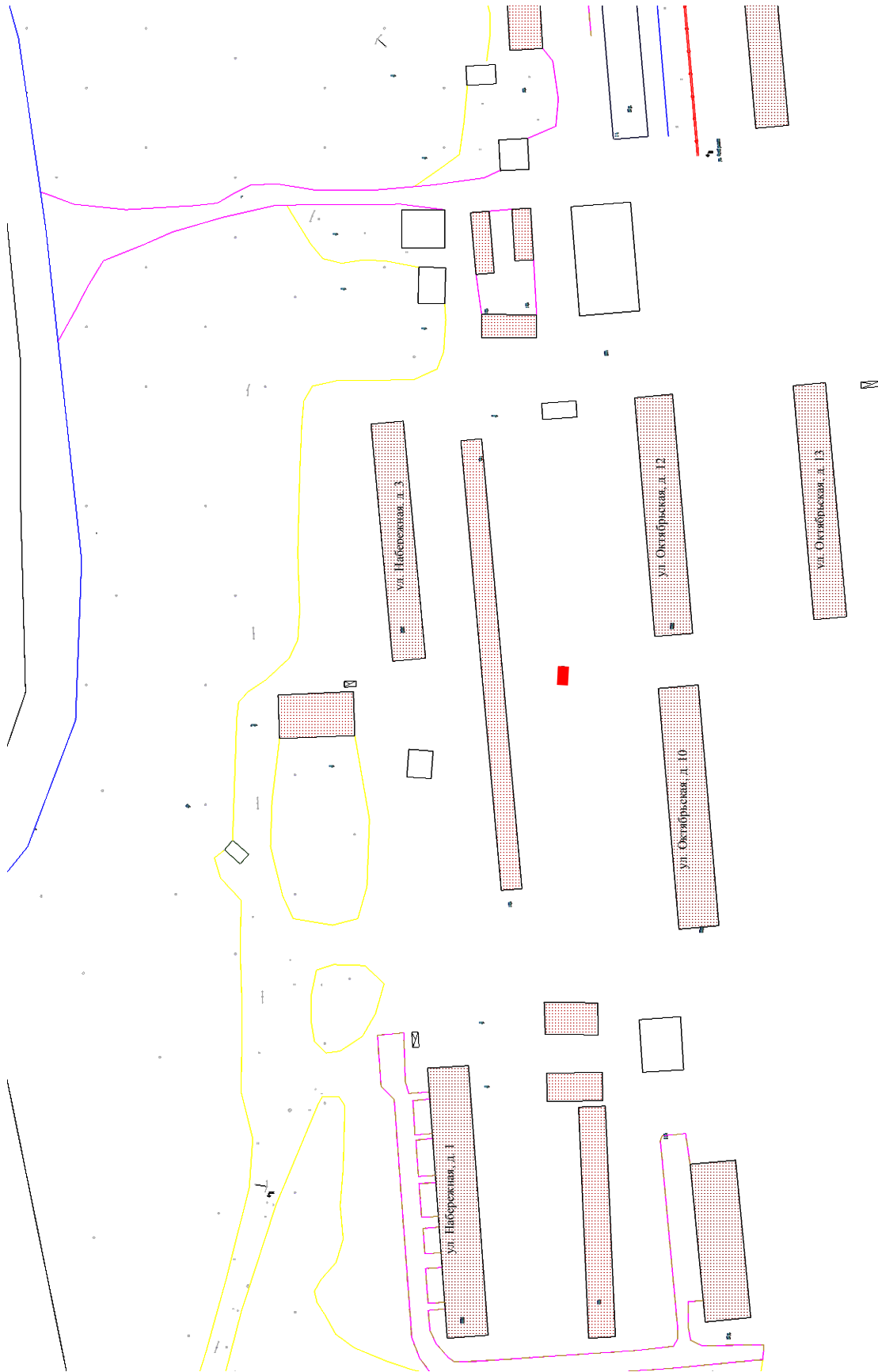
Масштаб 1:2000

**Схема размещения места (площадки) накопления ТКО**  
по адресу: ул. Нюдовская, район дома 12 (N67°56'15,93"; E32°55'02,24")  
на земельном участке с кадастровым номером 51:10:0020503:31



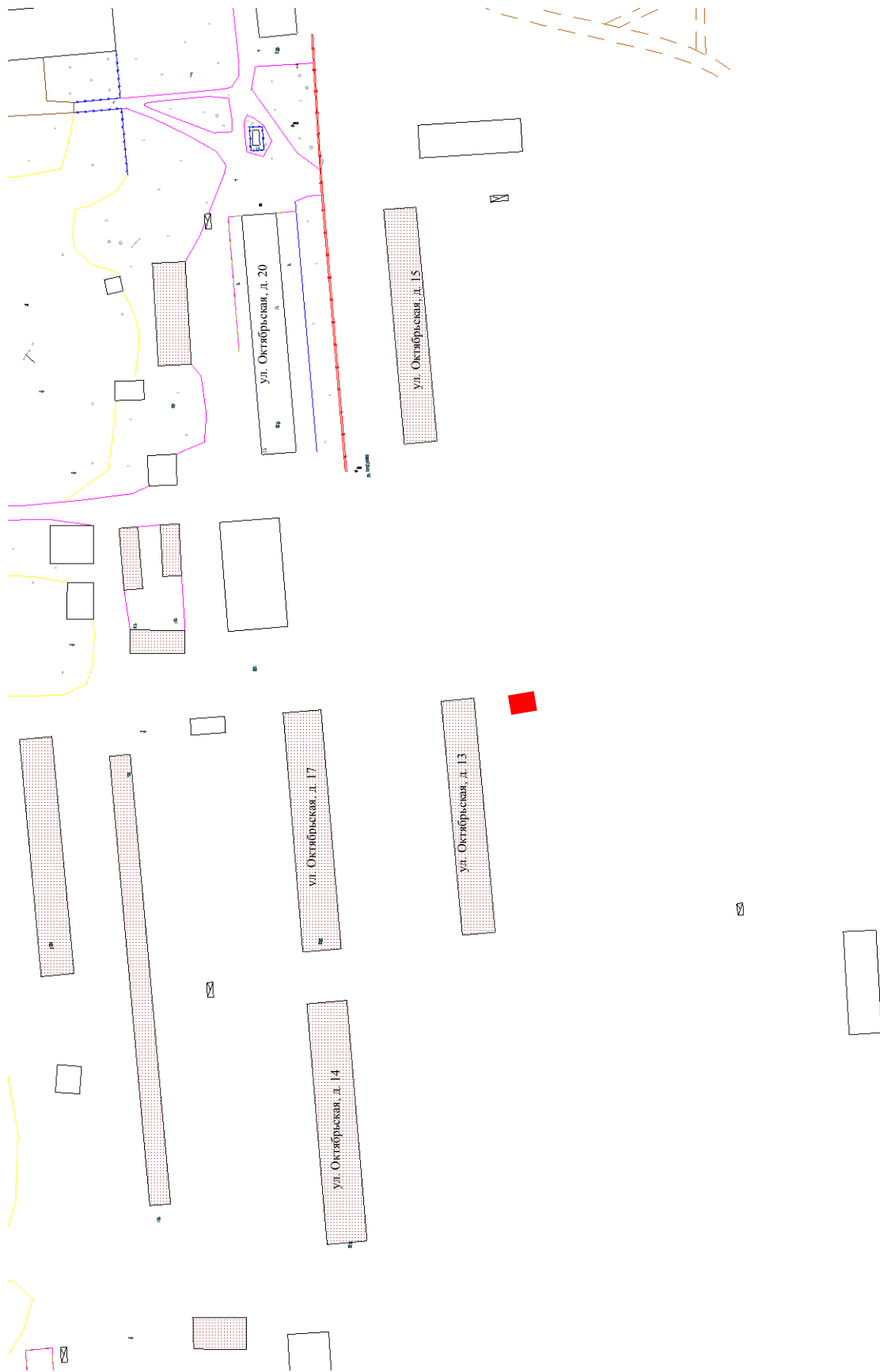
Масштаб 1:2000

**Схема размещения места (площадки) накопления ТКО**  
по адресу: ул. Октябрьская, район дома 12 (N67°58'18,47" E32°56'25,84")  
на земельном участке в кадастровом квартале 51:10:0030101



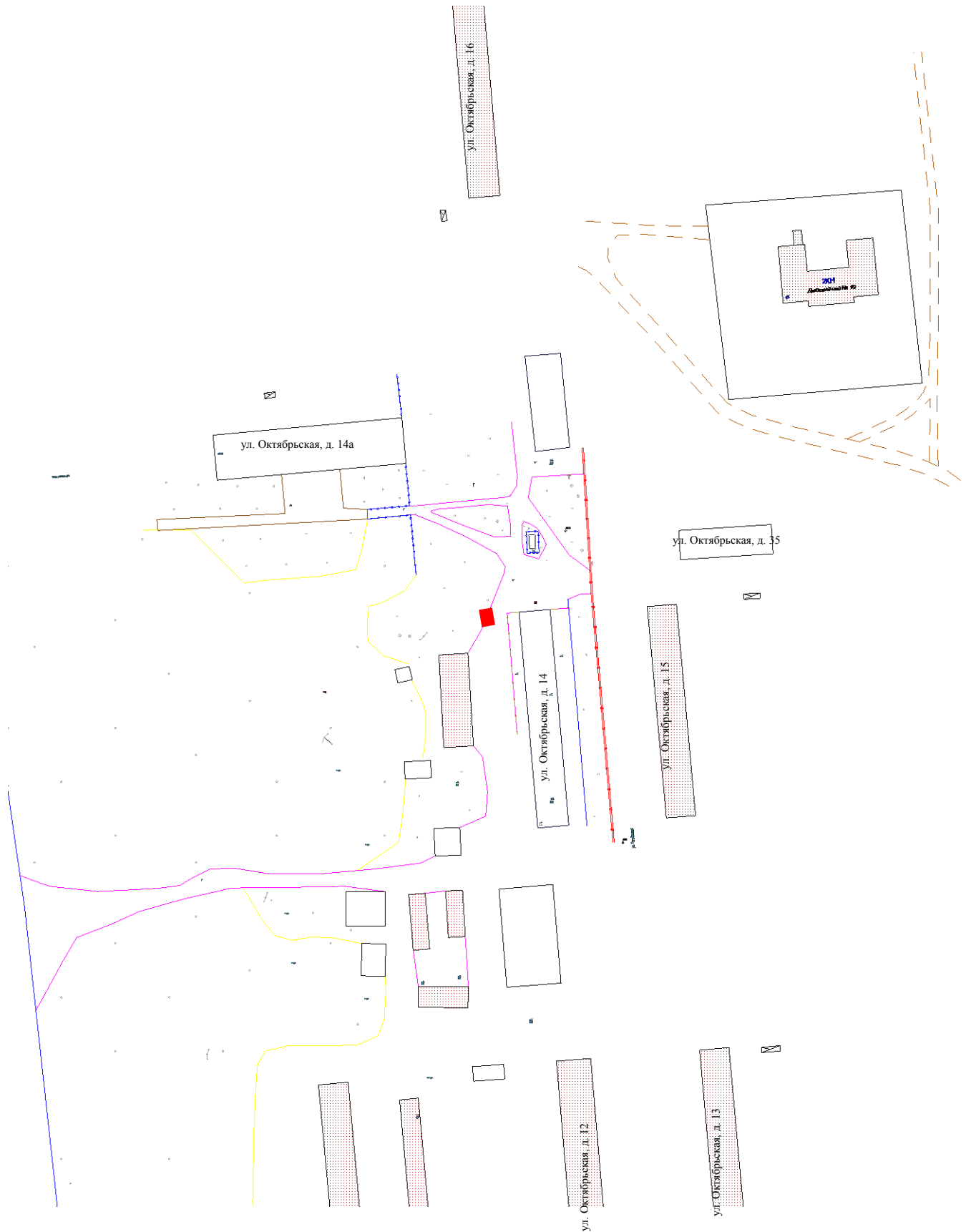
Масштаб 1:2000

**Схема размещения места (площадки) накопления ТКО**  
по адресу: ул. Октябрьская, район дома 13 (N67°58'21,43" E32°56'35,10")  
на земельном участке в кадастровом квартале 51:10:0030101



Масштаб 1:2000

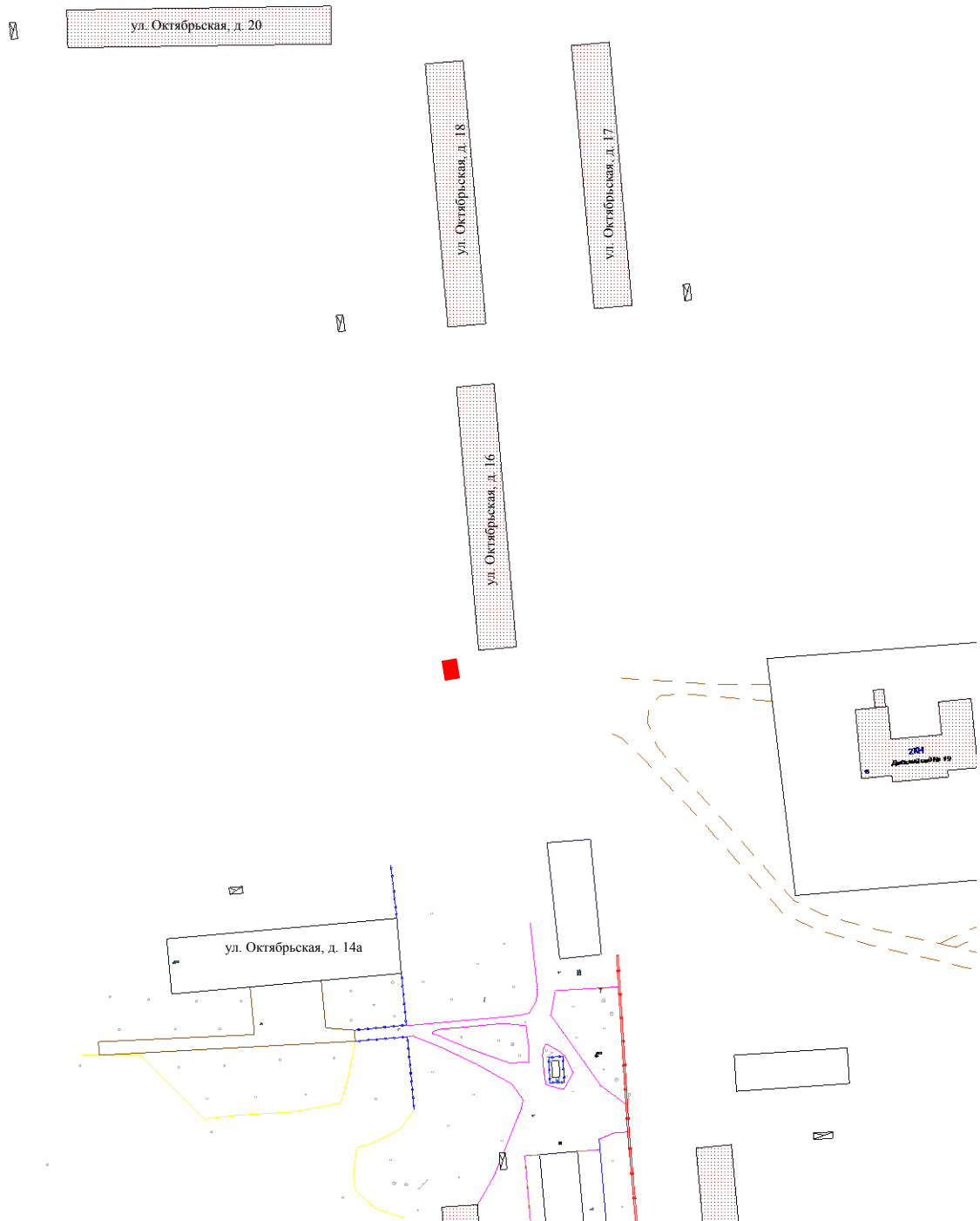
**Схема размещения места (площадки) накопления ТКО**  
по адресу: ул. Октябрьская, район дома 14 (N67°58'27,23" E32°56'26,38")  
на земельном участке в кадастровом квартале 51:10:0030101



Масштаб 1:2000

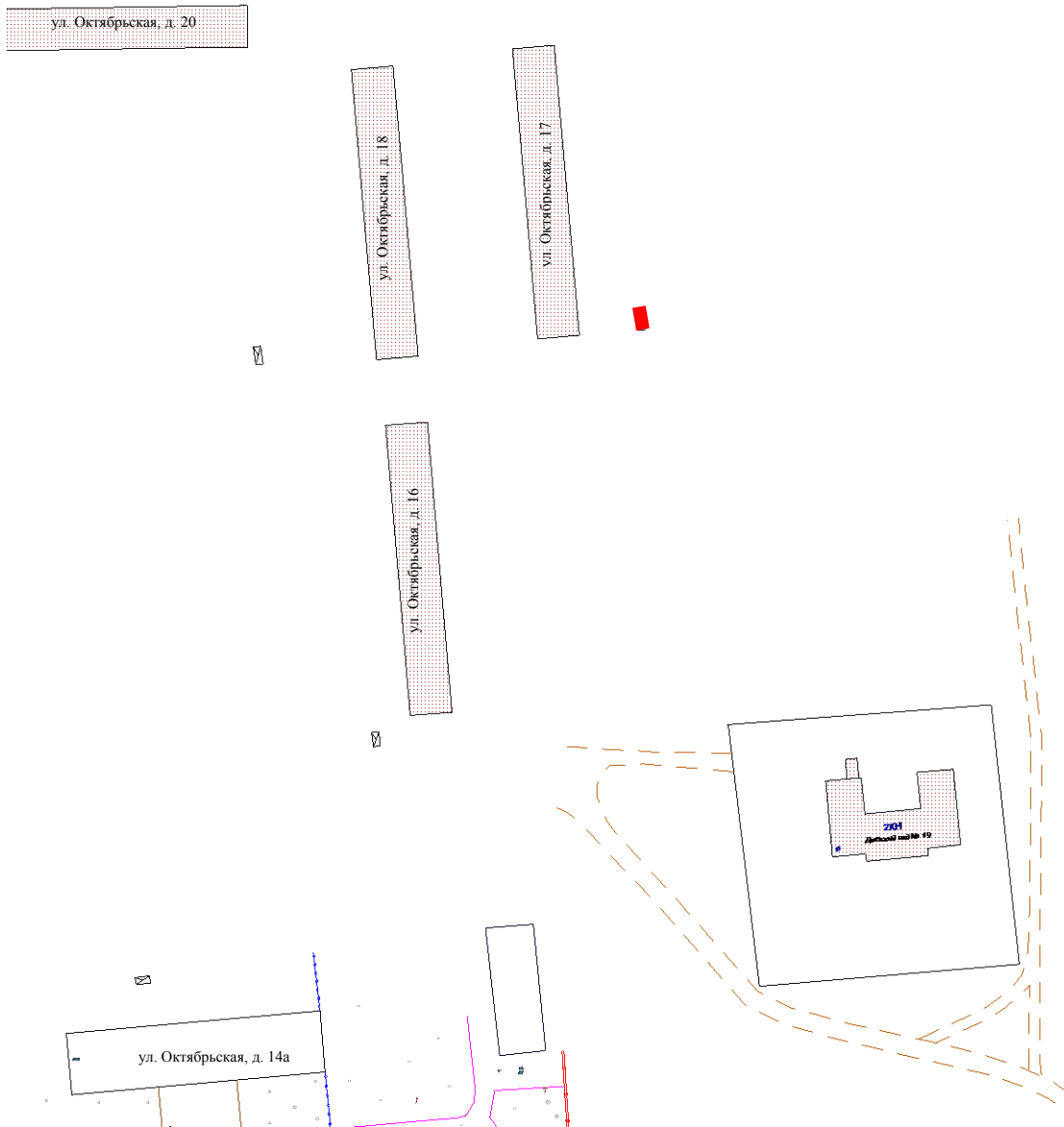


**Схема размещения места (площадки) накопления ТКО**  
по адресу: ул. Октябрьская, район дома 16 (N67°58'31,59" E32°56'25,83")  
на земельном участке в кадастровом квартале 51:10:0030101



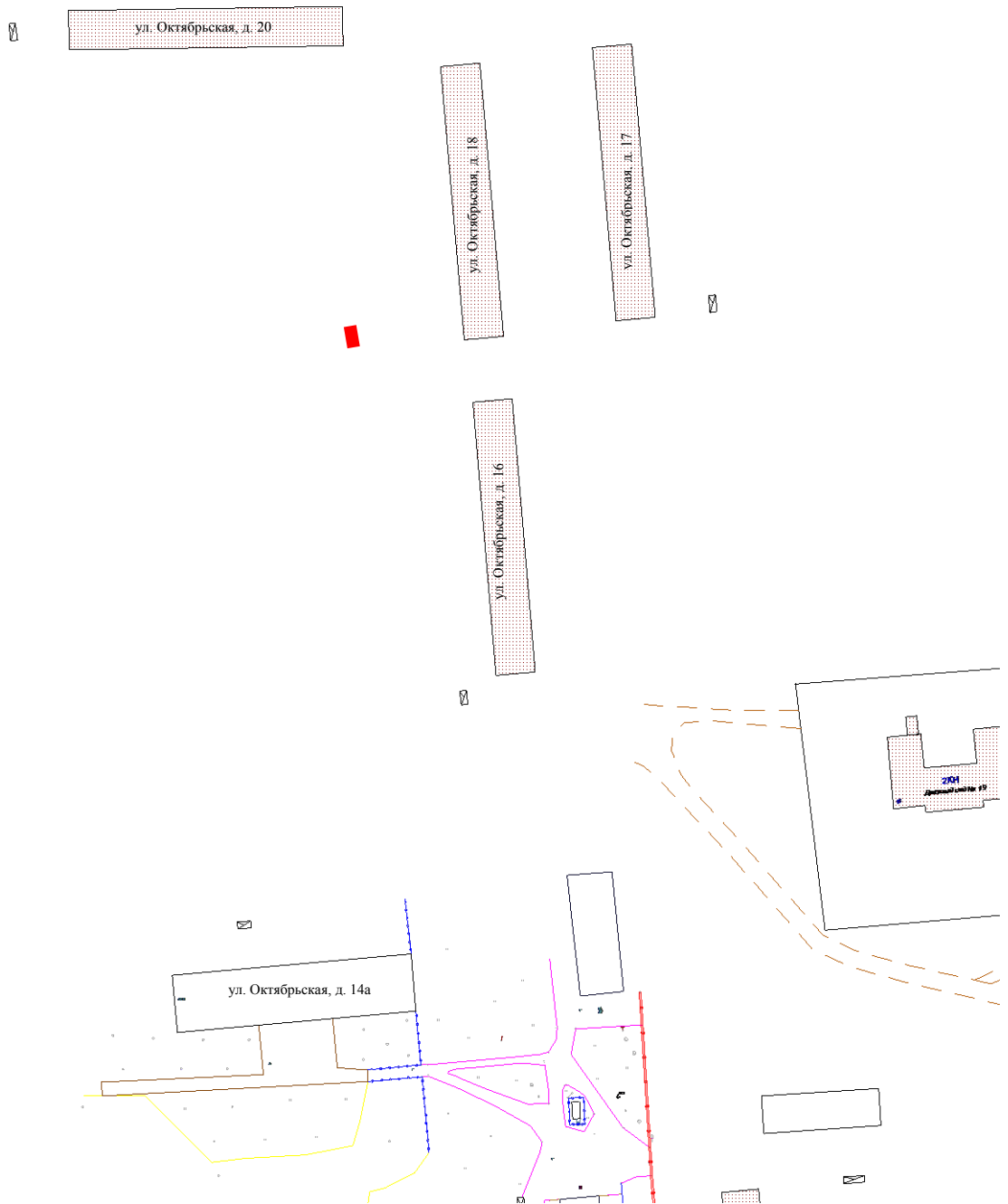
Масштаб 1:2000

**Схема размещения места (площадки) накопления ТКО**  
по адресу: ул. Октябрьская, район дома 17 (N67°58'34,88" E32°56'31,57")  
на земельном участке в кадастровом квартале 51:10:0030101



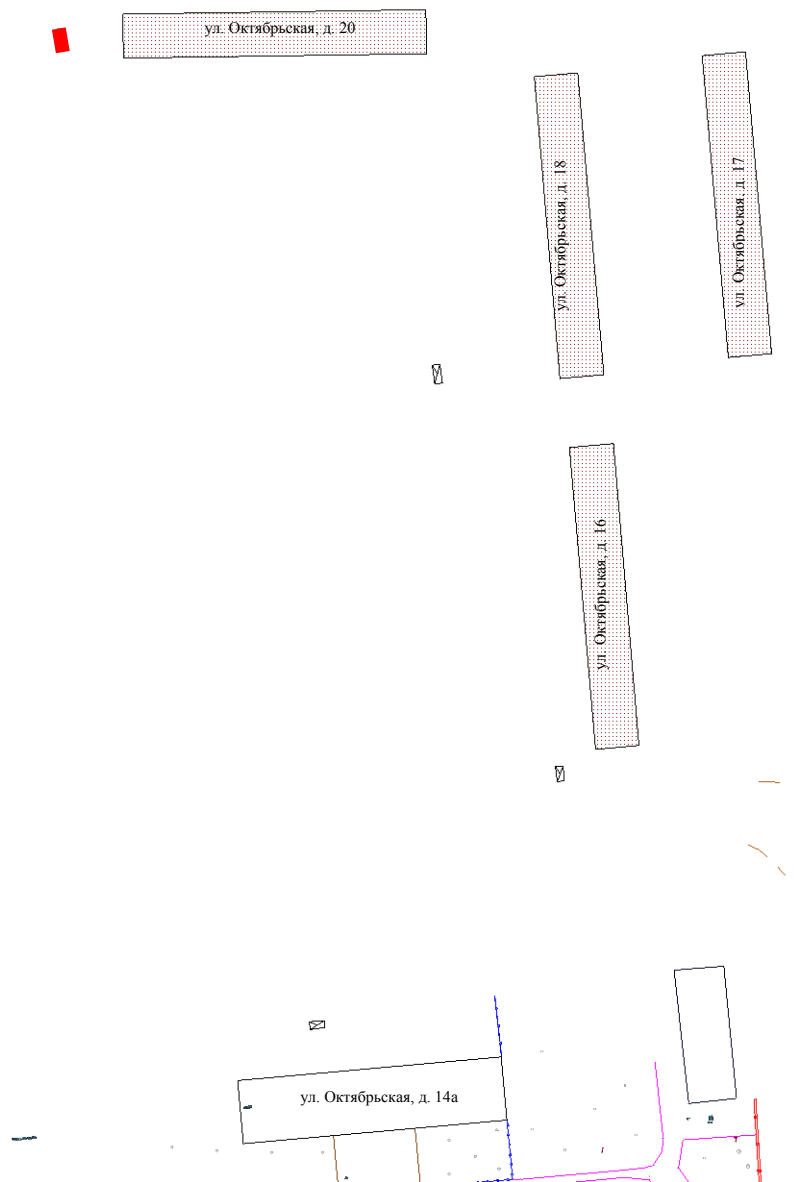
Масштаб 1:2000

**Схема размещения места (площадки) накопления ТКО**  
по адресу: ул. Октябрьская, район дома 18 (N67°58'34,68" E32°56'22,69")  
на земельном участке в кадастровом квартале 51:10:0030101



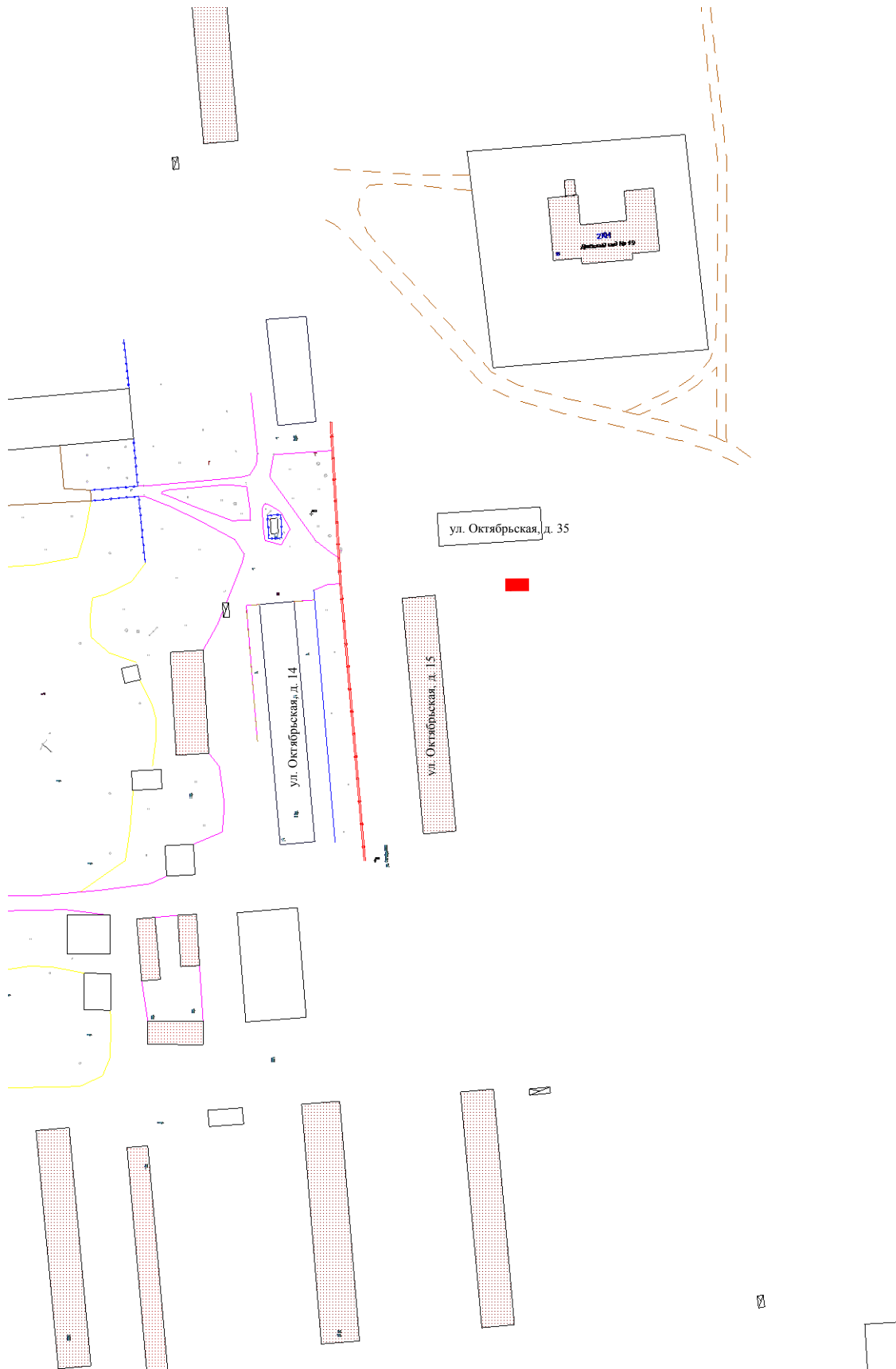
Масштаб 1:2000

**Схема размещения места (площадки) накопления ТКО**  
по адресу: ул. Октябрьская, район дома 20 (N67°58'38,24" E32°56'15,27")  
на земельном участке в кадастровом квартале 51:10:0030101



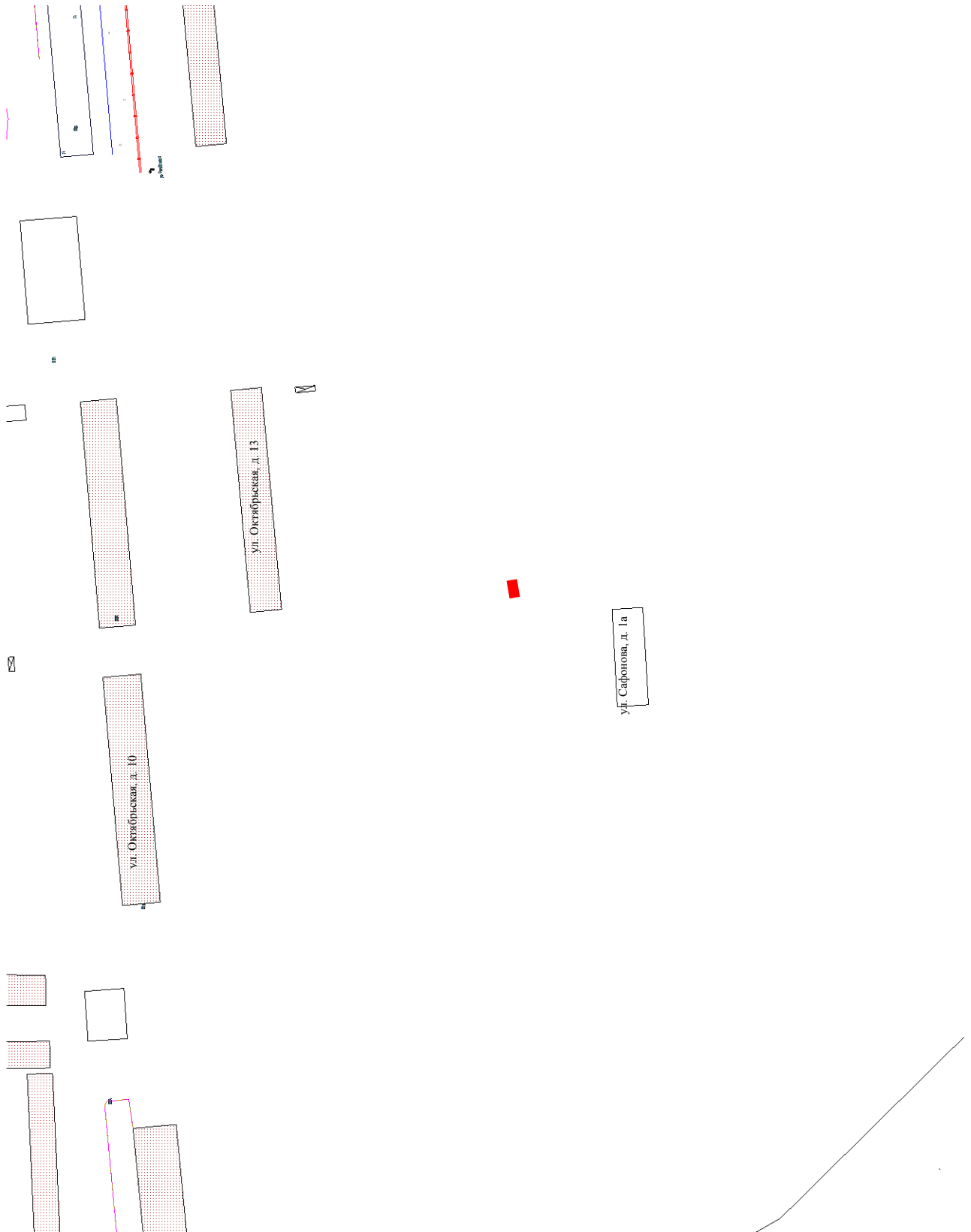
Масштаб 1:2000

**Схема размещения места (площадки) накопления ТКО**  
по адресу: ул. Октябрьская, район дома 35 (N67°58'26,80" E32°56'34,68")  
на земельном участке в кадастровом квартале 51:10:0030101



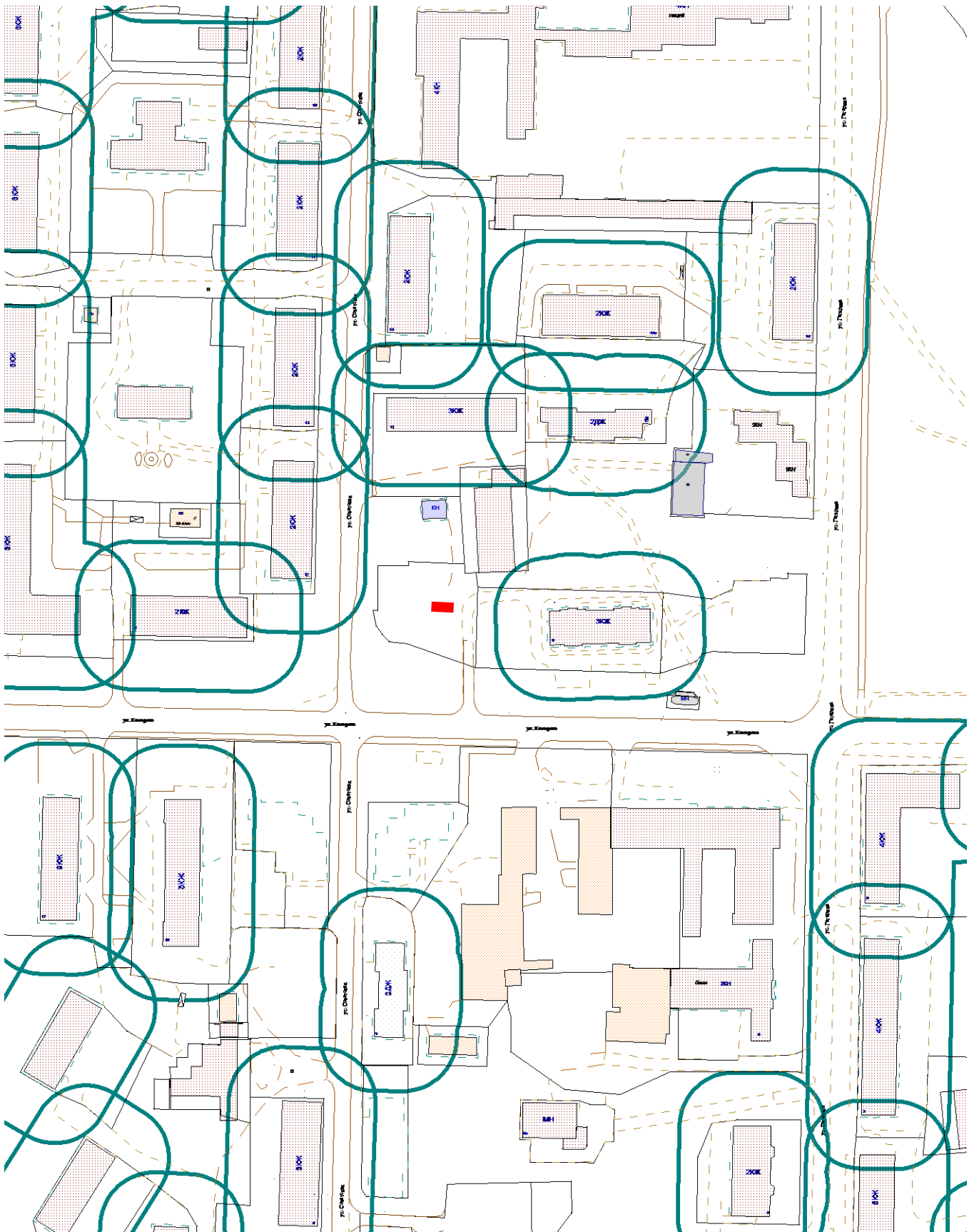
Масштаб 1:2000

**Схема размещения места (площадки) накопления ТКО**  
по адресу: ул. Сафонова, район дома 1а (N67°58'19,24" E32°56'42,99")  
на земельном участке в кадастровом квартале 51:10:0030101



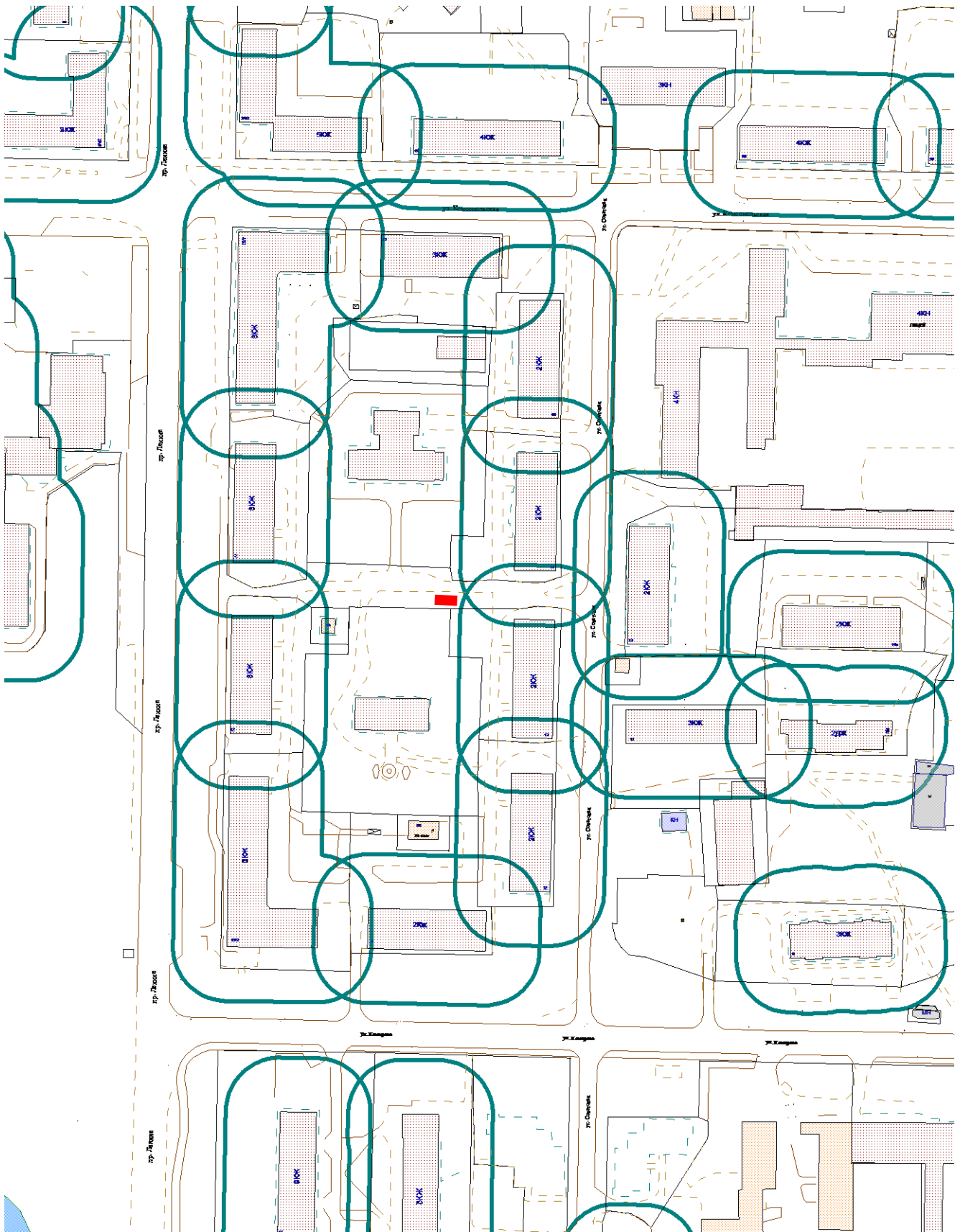
Масштаб 1:2000

**Схема размещения места (площадки) накопления ТКО**  
по адресу: ул. Советская, район дома 11 (N67°56'01,44"; E32°56'24,87")  
на землях, государственная собственность на которые не разграничена.



Масштаб 1:2000

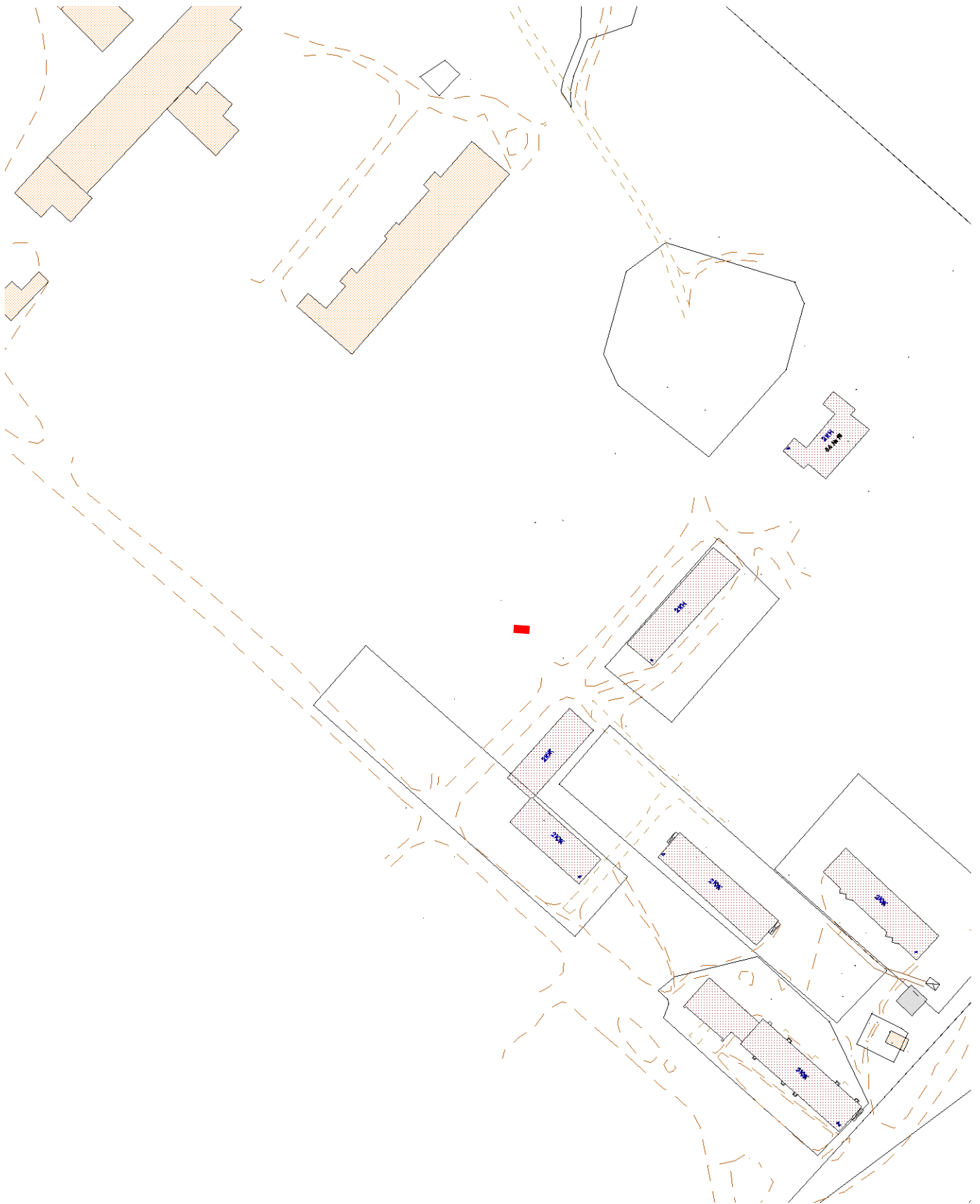
**Схема размещения места (площадки) накопления ТКО**  
по адресу: ул. Советская, район дома 12 (N67°56'05,33"; E32°56'17,63")  
на землях, государственная собственность на которые не разграничена.



Масштаб 1:2000



**Схема размещения места (площадки) накопления ТКО**  
по адресу: ул. Совхозная, район дома 3 (N67°59'14,54"; E32°58'49,21")  
на землях, государственная собственности на которые не разграничена.



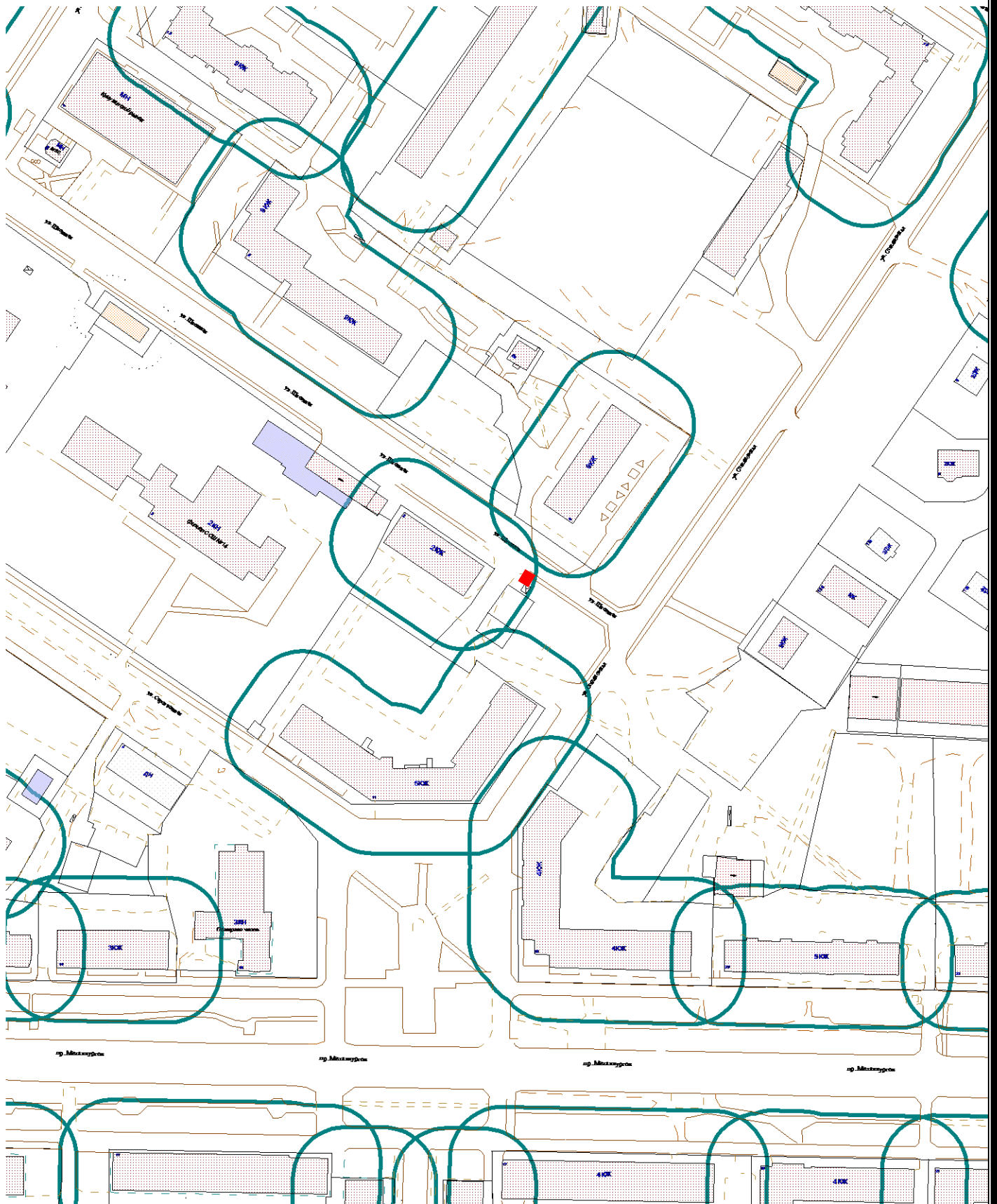
Масштаб 1:2000

**Схема размещения места (площадки) накопления ТКО**  
по адресу: ул. Совхозная, район дома 8 (N67°59'10,18"; E32°59'02,45")  
на земельном участке с кадастровым номером 51:11:0030101:38



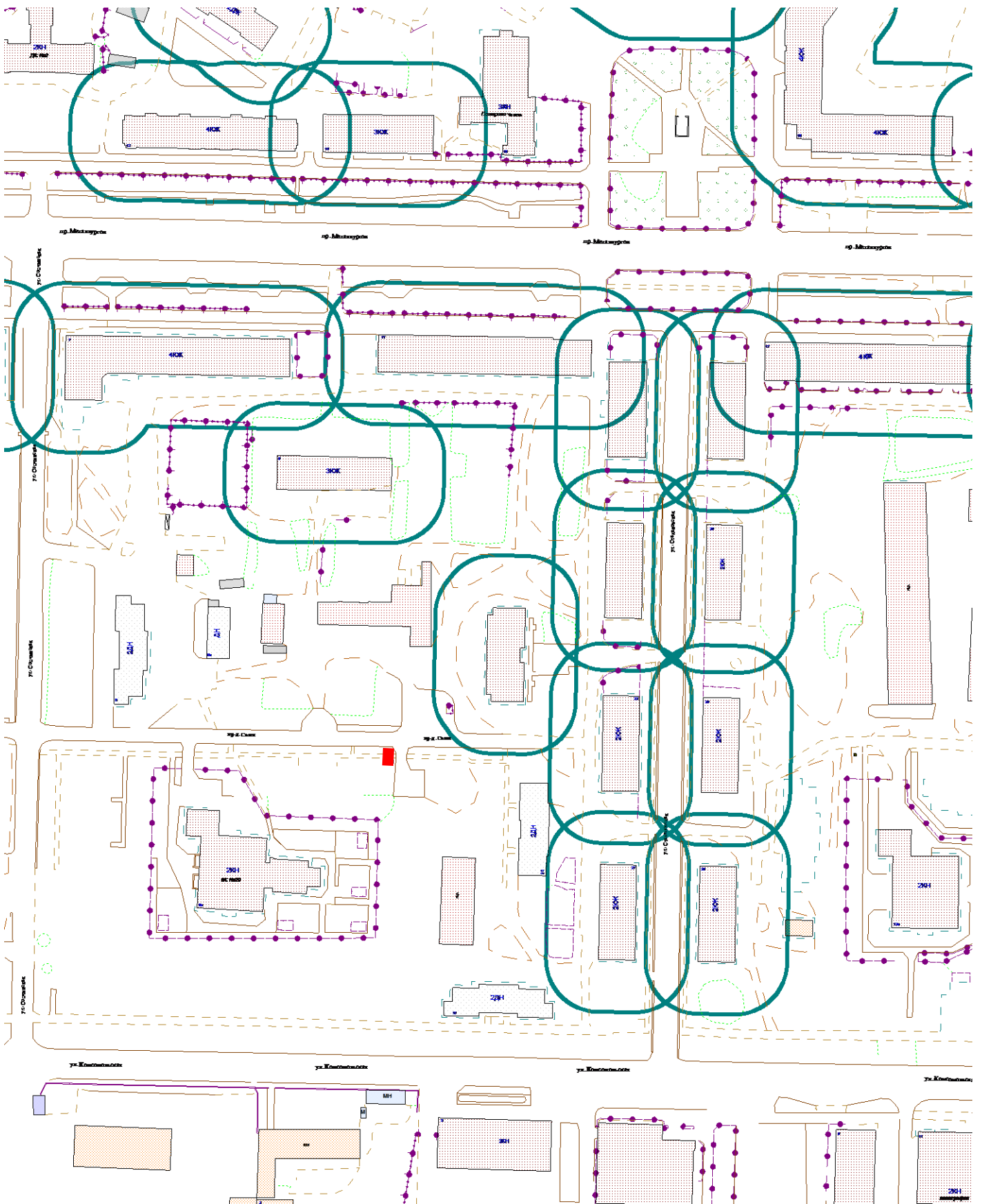
Масштаб 1:2000

**Схема размещения места (площадки) накопления ТКО**  
по адресу: ул. Стахановская, район дома 11 (N67°56'26,73"; E32°54'39,98")  
на землях, государственная собственность на которые не разграничена.



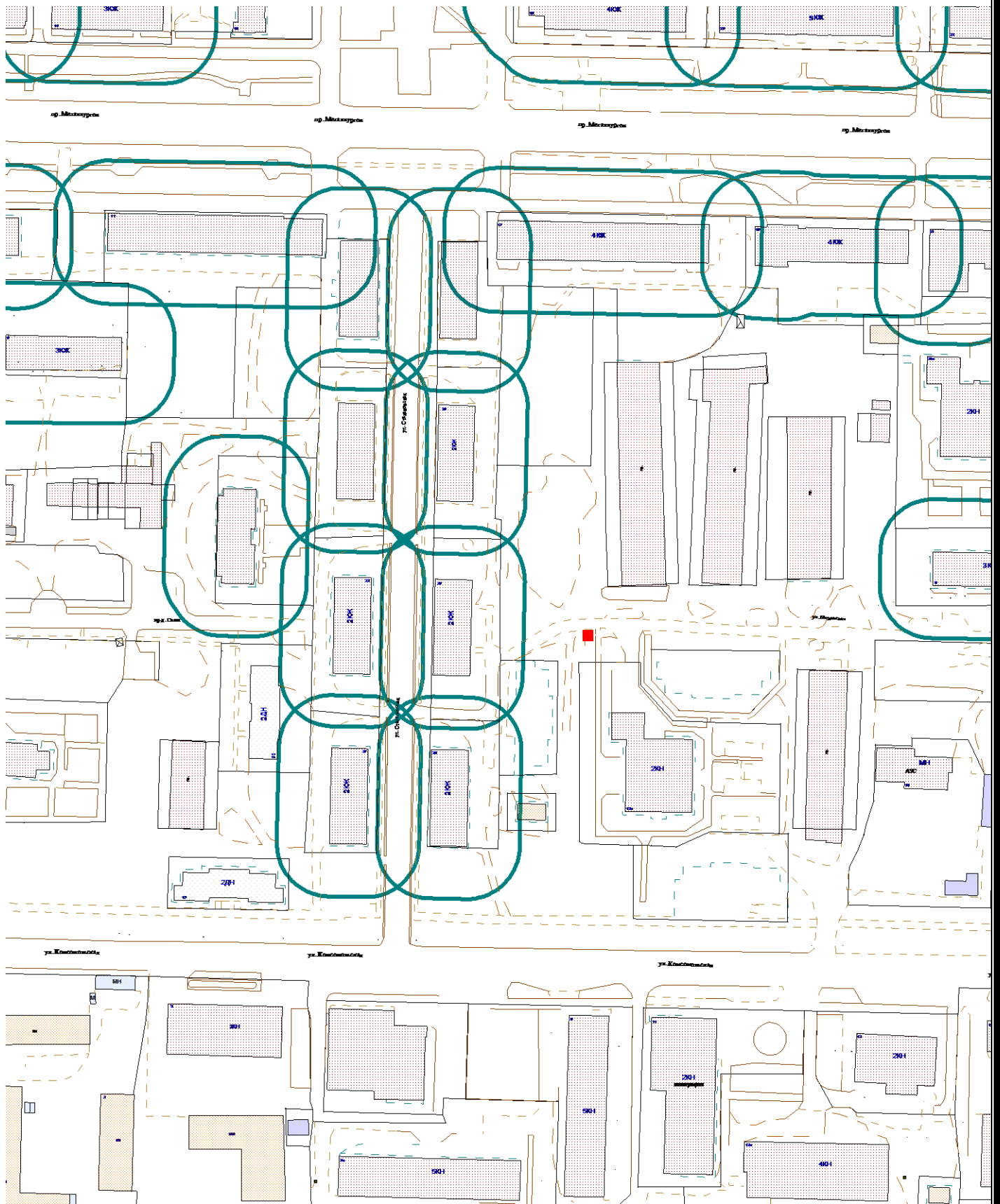
Масштаб 1:2000

**Схема размещения места (площадки) накопления ТКО**  
по адресу: ул. Стахановская, район дома 21 (N67°56'14,58"; E32°54'26,83")  
на землях, государственная собственность на которые не разграничена.



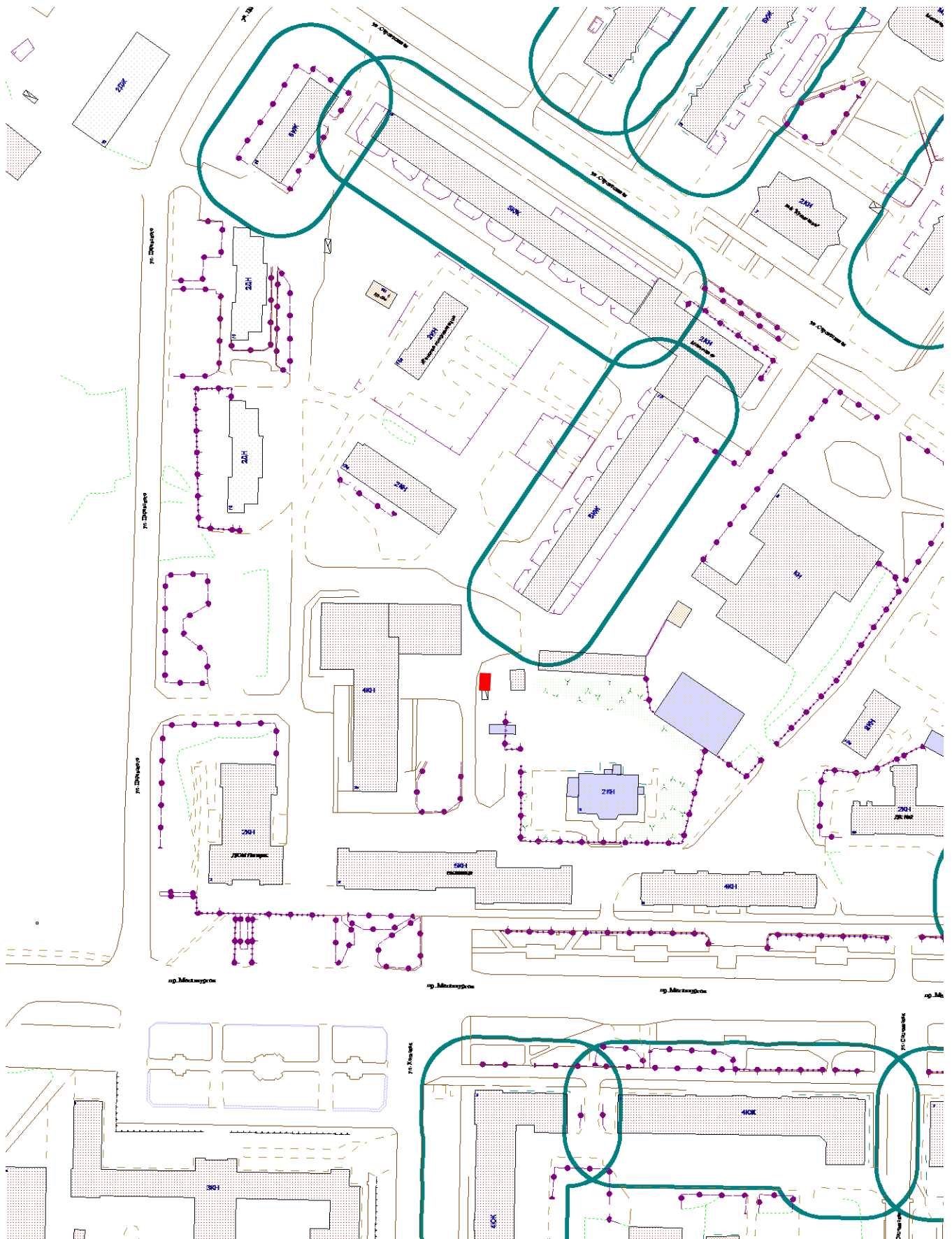
Масштаб 1:2000

**Схема размещения места (площадки) накопления ТКО**  
по адресу: ул. Стахановская, район дома 28 (N67°56'14,53"; E32°54'42,19")  
на землях, государственная собственность на которые не разграничена.



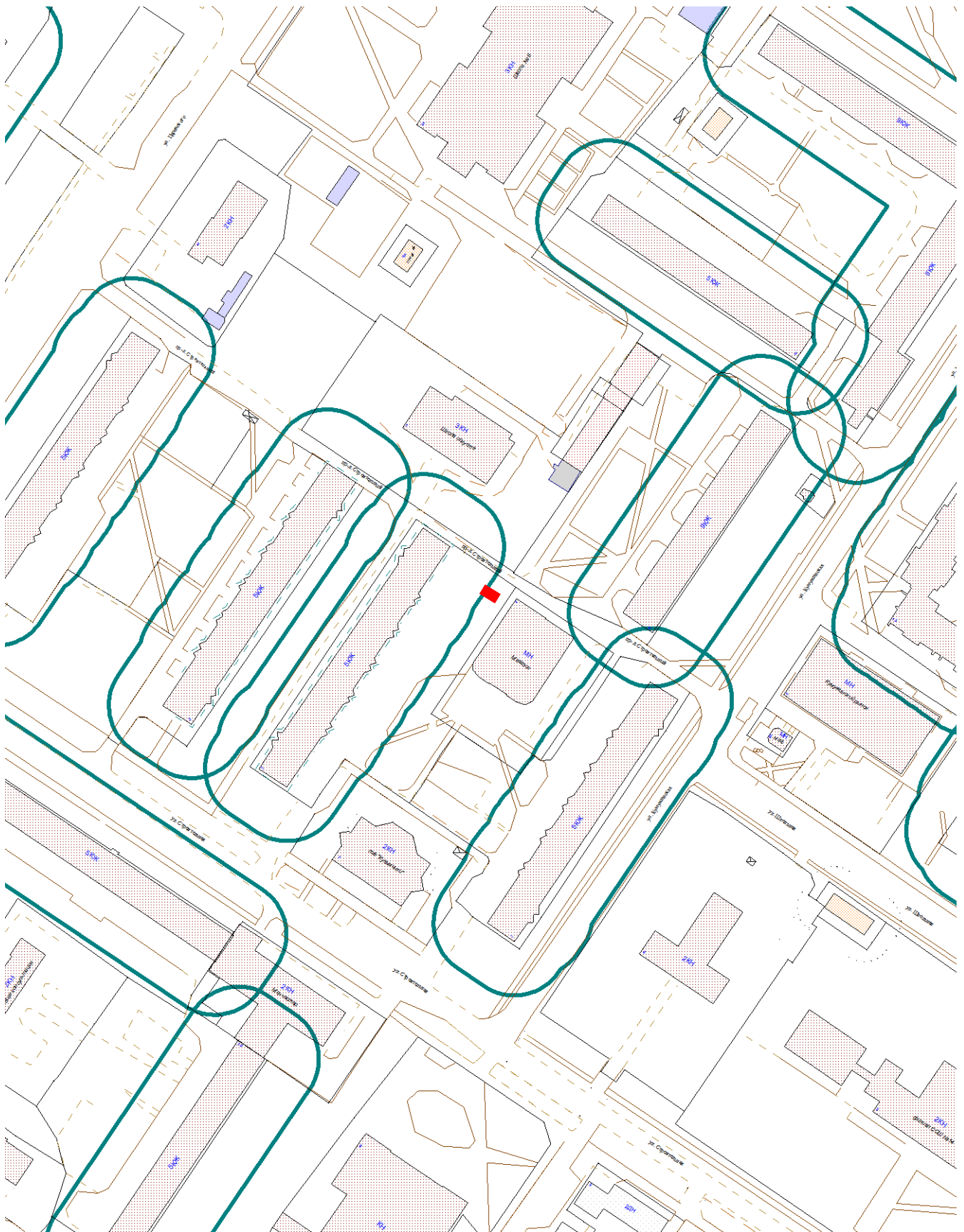
Масштаб 1:2000

**Схема размещения места (площадки) накопления ТКО**  
по адресу: ул. Строительная, район дома 10 (N67°56'24,79"; E32°54'01,64")  
на землях, государственная собственность на которые не разграничена.



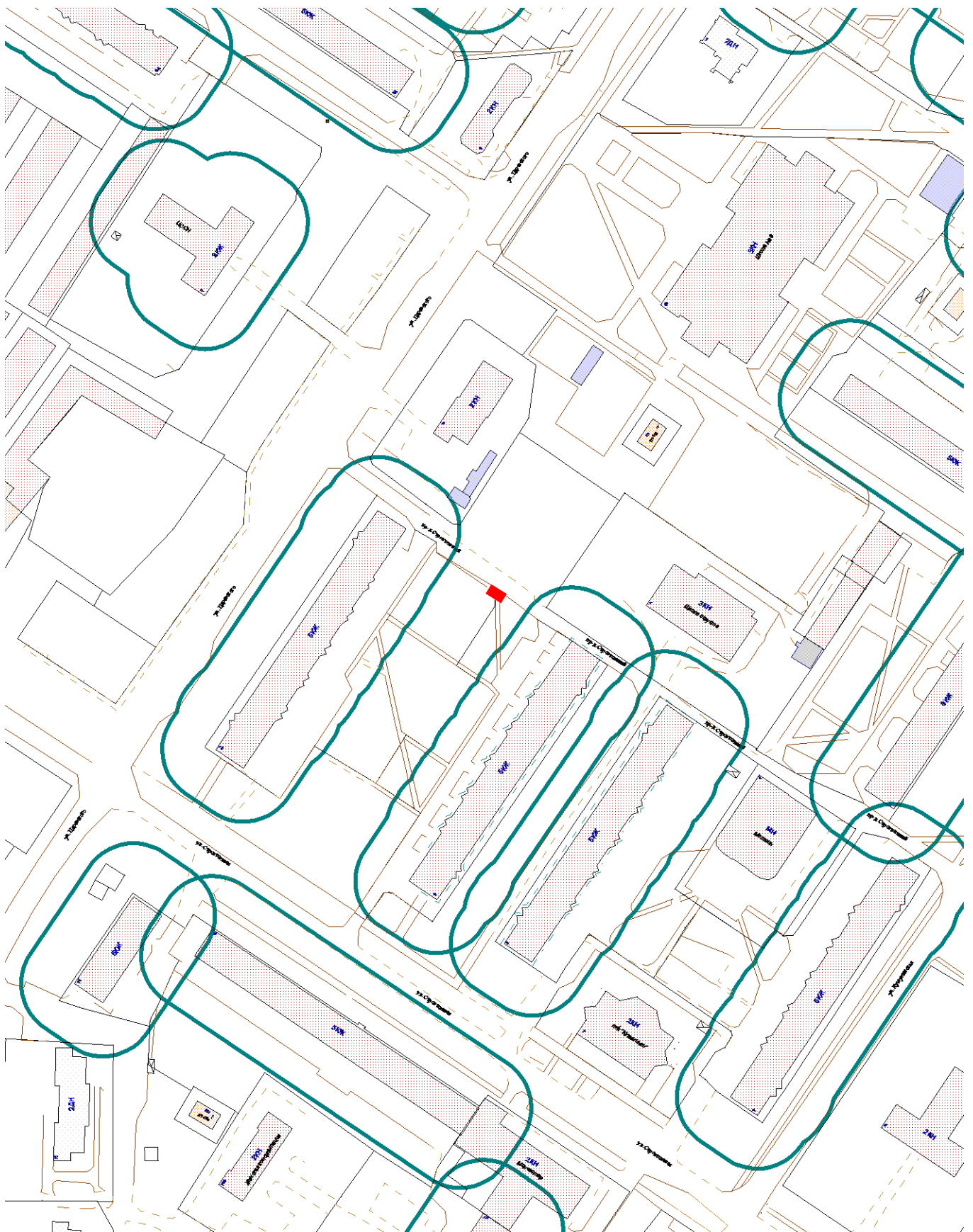
Масштаб 1:2000

**Схема размещения места (площадки) накопления ТКО**  
по адресу: Строительный пр., район дома 2 (N67°56'33,72"; E32°54'15,34")  
на земельном участке с кадастровым номером 51:10:0020101:11



Масштаб 1:2000

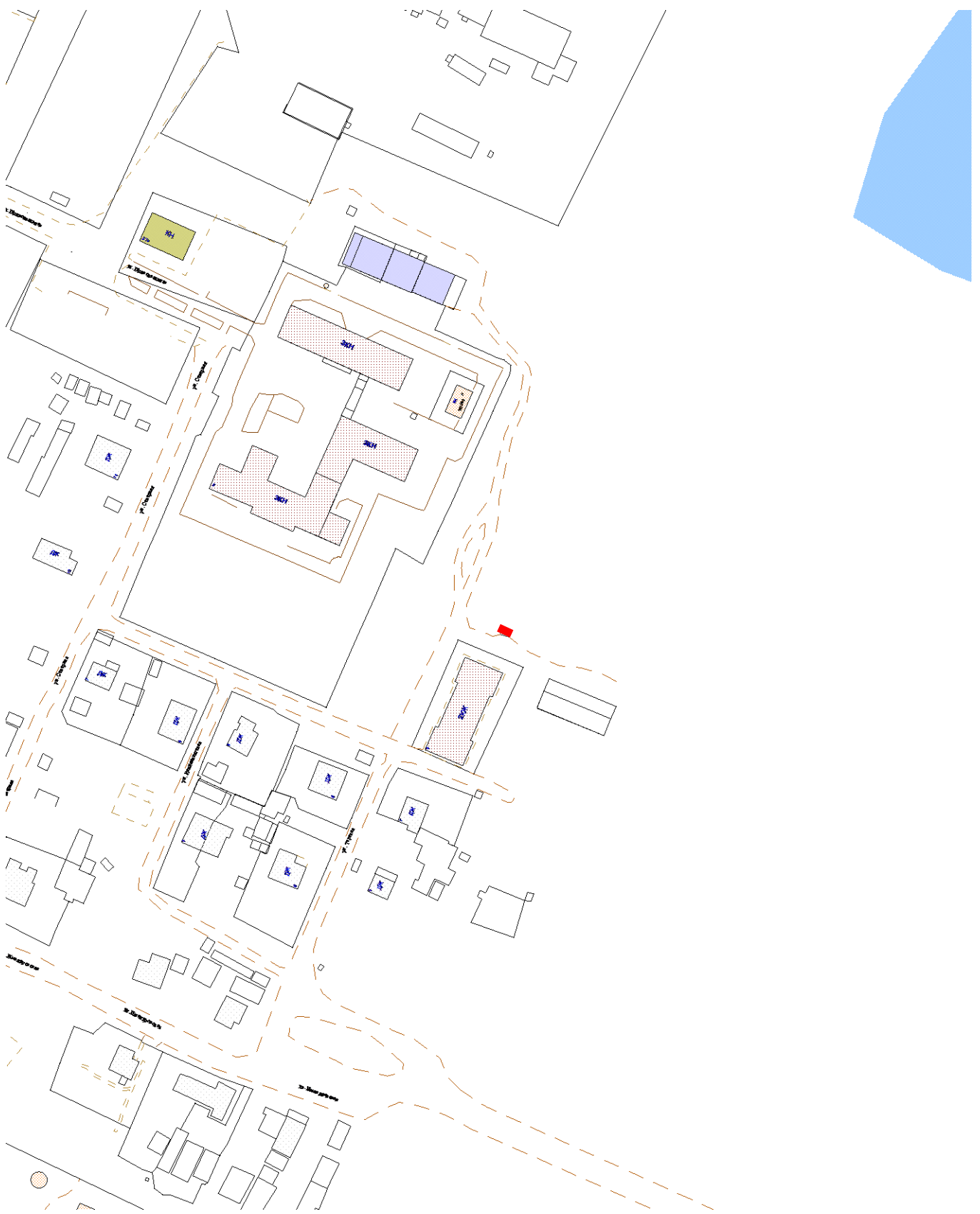
**Схема размещения места (площадки) накопления ТКО**  
по адресу: Строительный пр., район дома 3 (N67°56'35,87"; E32°54'07,72")  
на земельном участке с кадастровым номером 51:10:0020101:12



Масштаб 1:2000

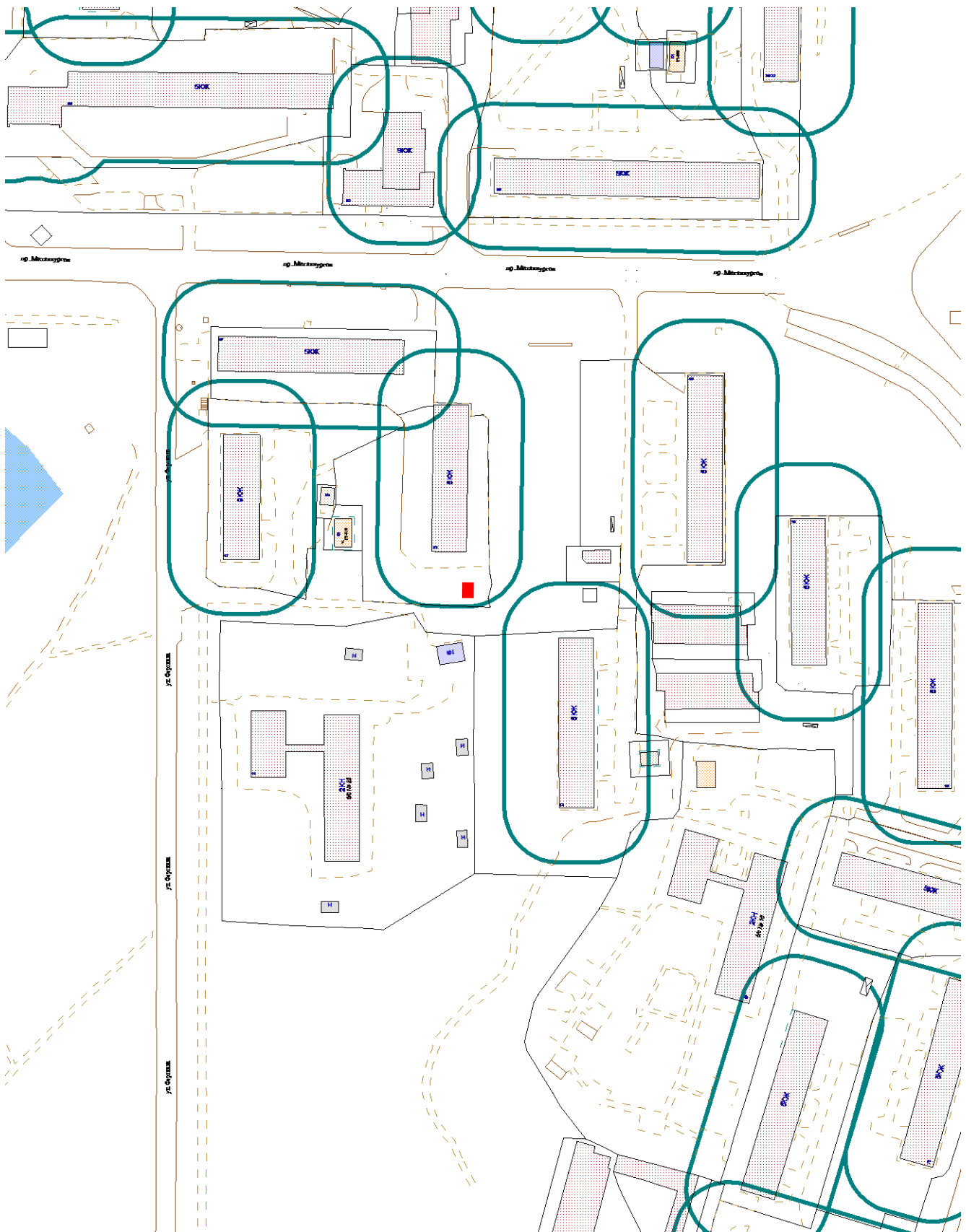


**Схема размещения места (площадки) накопления ТКО**  
по адресу: ул. Терская, район дома 9 (N67°56'58,34"; E32°53'06,72")  
на землях, государственная собственности на которые не разграничена.



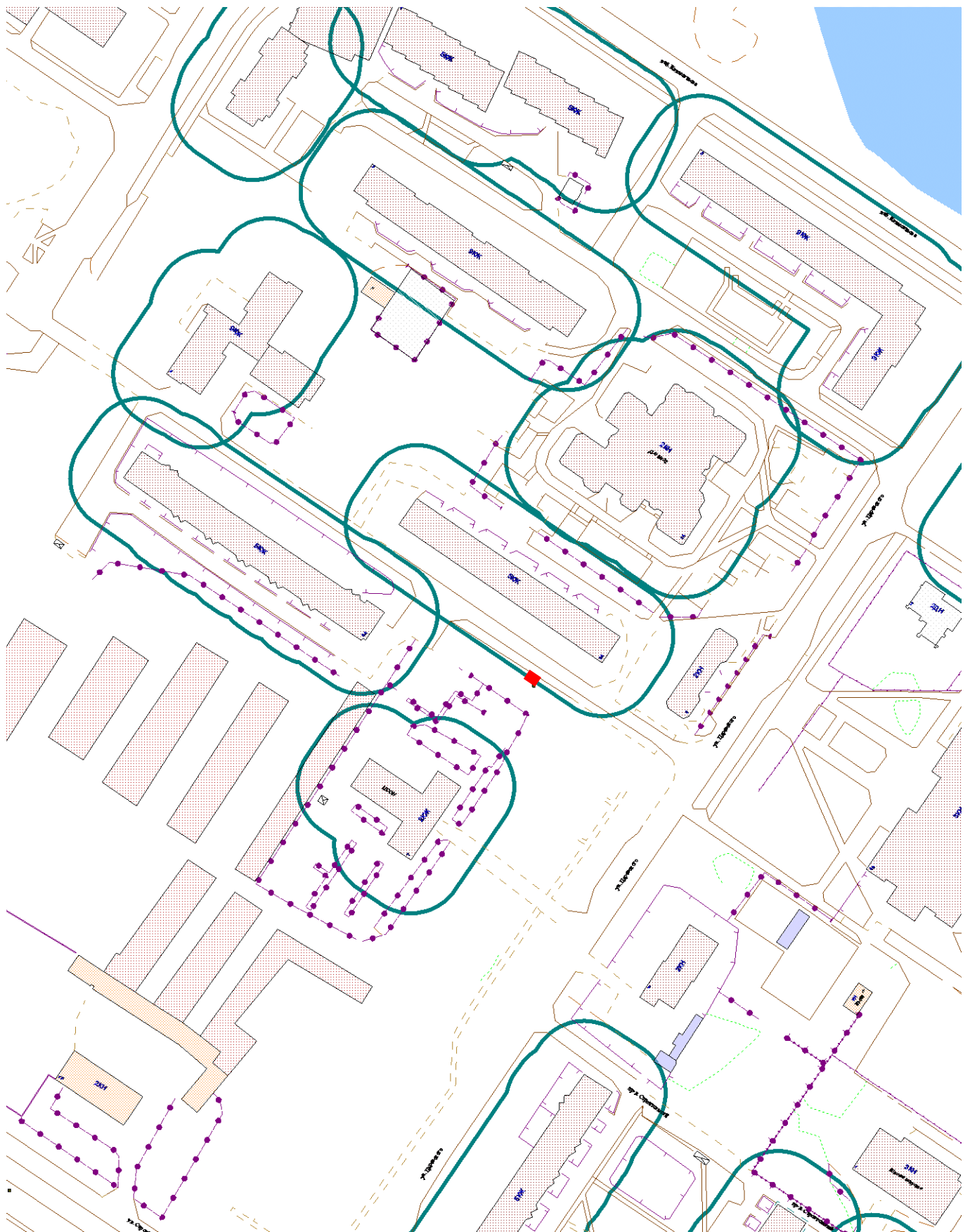
Масштаб 1:2000

**Схема размещения места (площадки) накопления ТКО**  
по адресу: ул. Ферсмана, район дома 15 (N67°56'15,79"; E32°57'39,08")  
на земельном участке с кадастровым номером 51:10:0020803:26



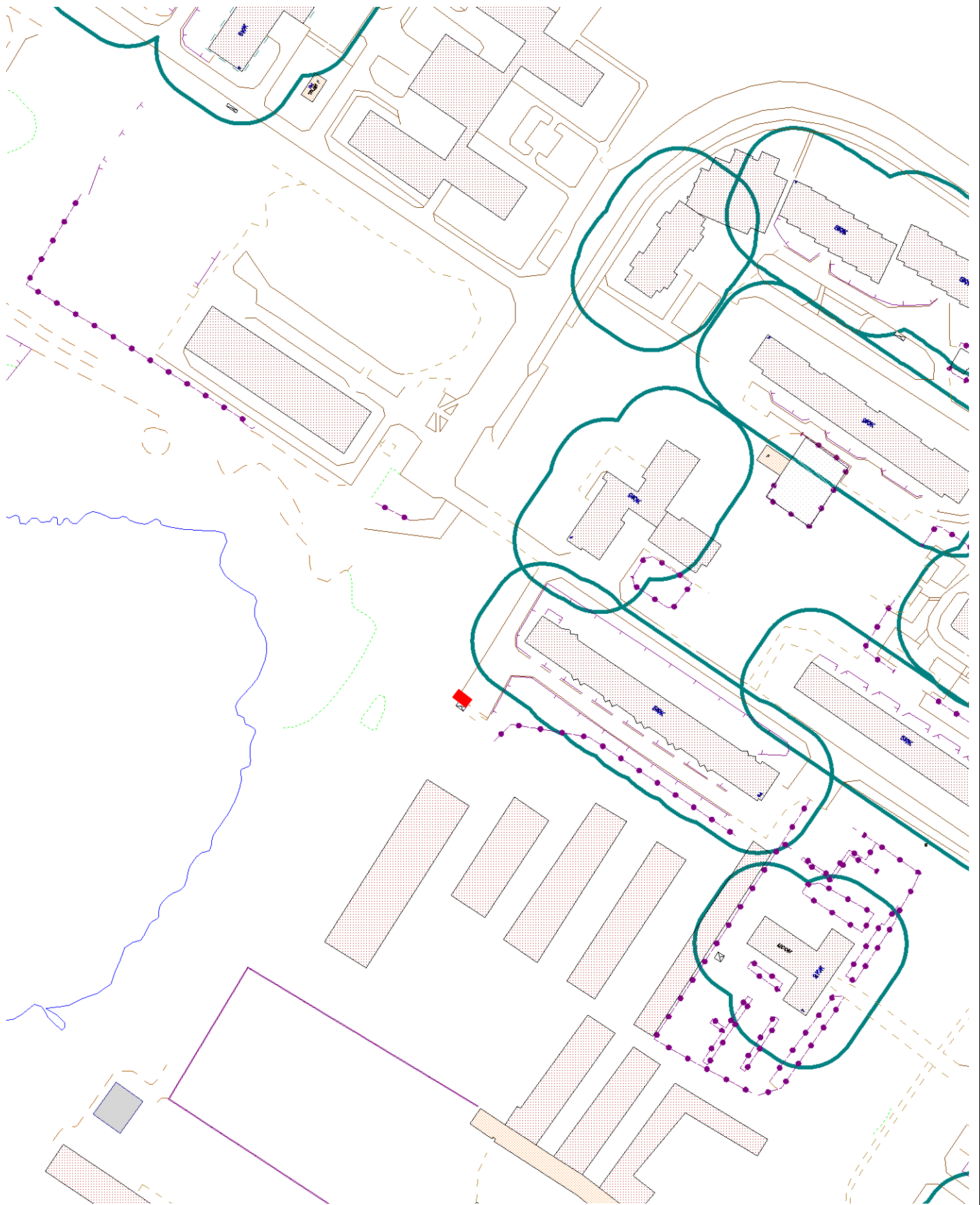
Масштаб 1:2000

**Схема размещения места (площадки) накопления ТКО**  
по адресу: ул. Царевского, район дома 3а (N67°56'41,61"; E32°54'02,20")  
на землях, государственная собственности на которые не разграничена.



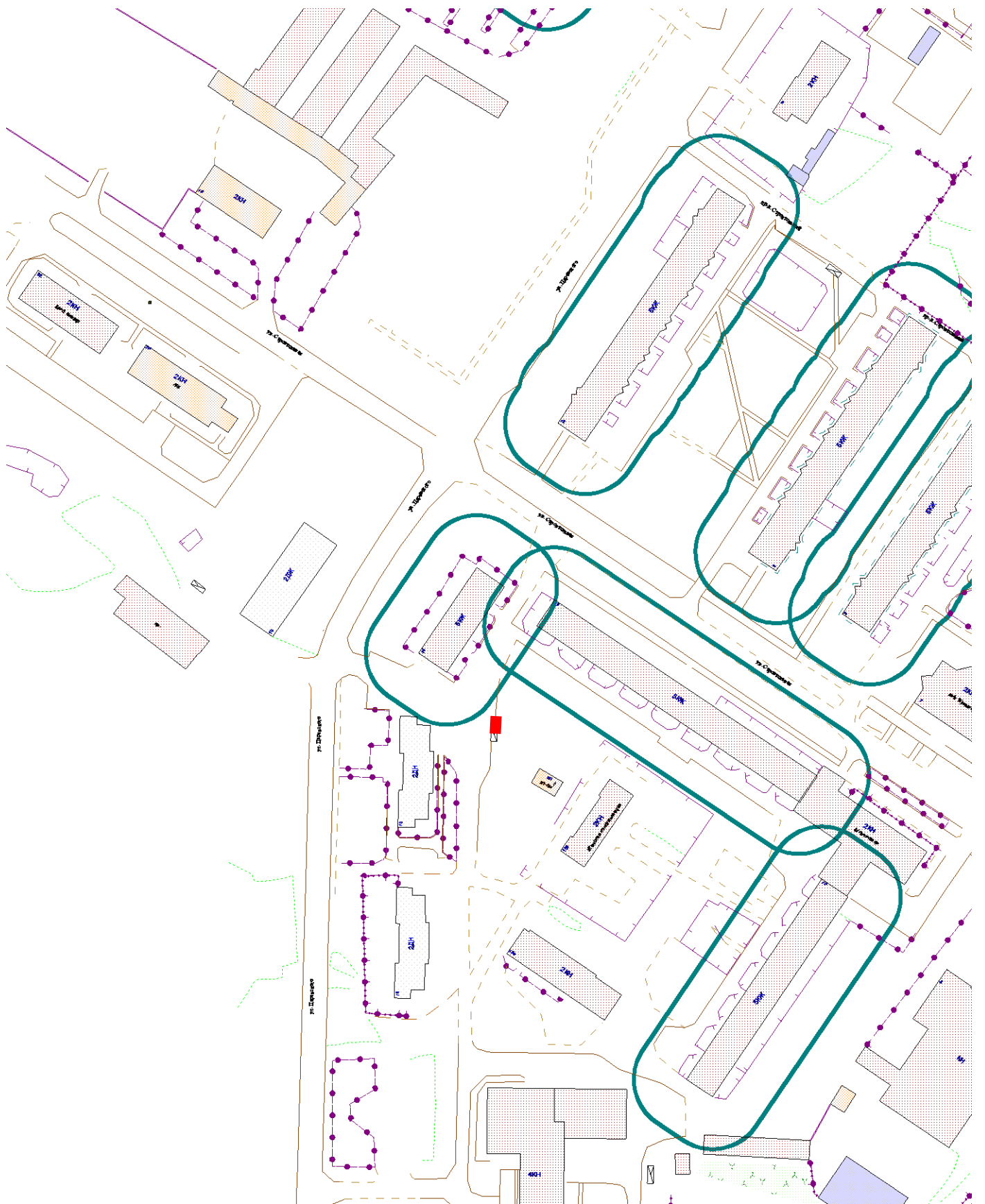
Масштаб 1:2000

**Схема размещения места (площадки) накопления ТКО**  
по адресу: ул. Царевского, район дома 5а (N67°56'43,30"; E32°53'46,93")  
на землях, государственная собственности на которые не разграничена.



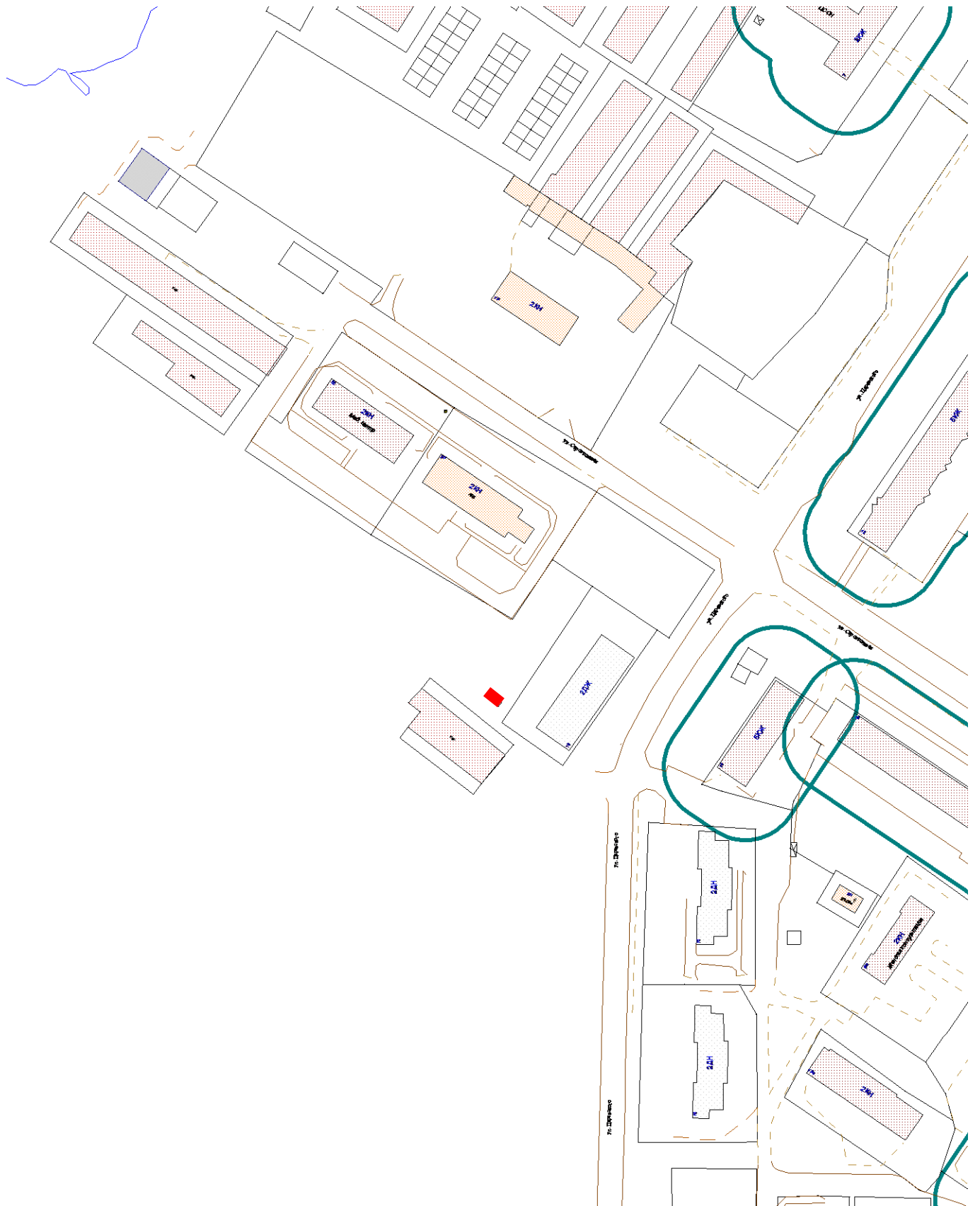
Масштаб 1:2000

**Схема размещения места (площадки) накопления ТКО**  
по адресу: ул. Царевского, район дома 14 (N67°56'30,20"; E32°53'56,58")  
на землях, государственная собственность на которые не разграничена.



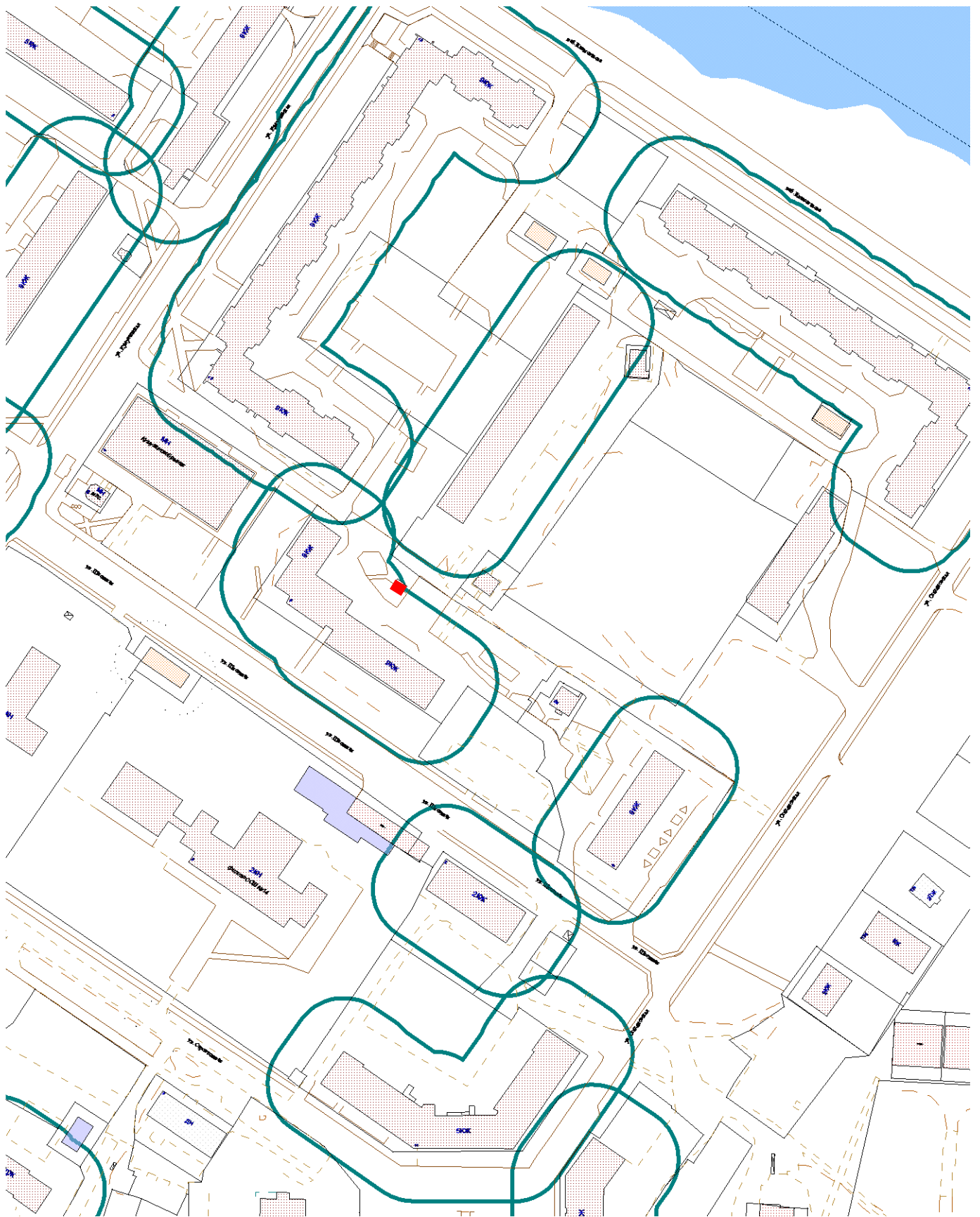
Масштаб 1:2000

**Схема размещения места (площадки) накопления ТКО**  
по адресу: ул. Царевского, район дома 15 (N67°56'31,95"; E32°53'46,97")  
на землях, государственная собственность на которые не разграничена.



Масштаб 1:2000

**Схема размещения места (площадки) накопления ТКО**  
по адресу: ул. Школьная, район дома 5 (N67°56'30,92"; E32°54'34,47")  
на земельном участке с кадастровым номером 51:10:0020102:8



Масштаб 1:2000

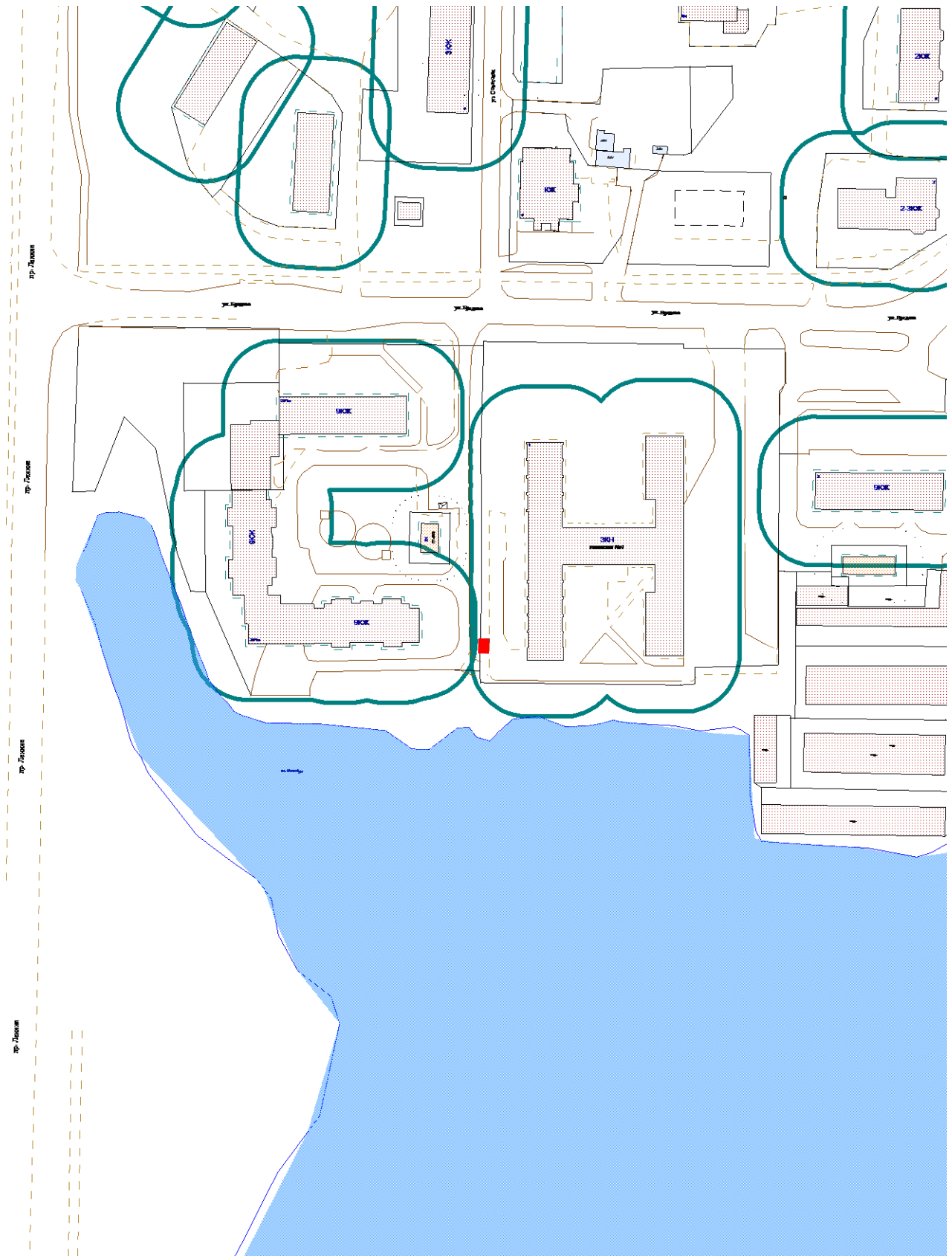
**Схема размещения места (площадки) накопления ТКО**  
по адресу: Школьный пр., район дома 2 (N67°56'34,28"; E32°54'42,86")  
на земельном участке с кадастровым номером 51:10:0020102:5



Масштаб 1:2000

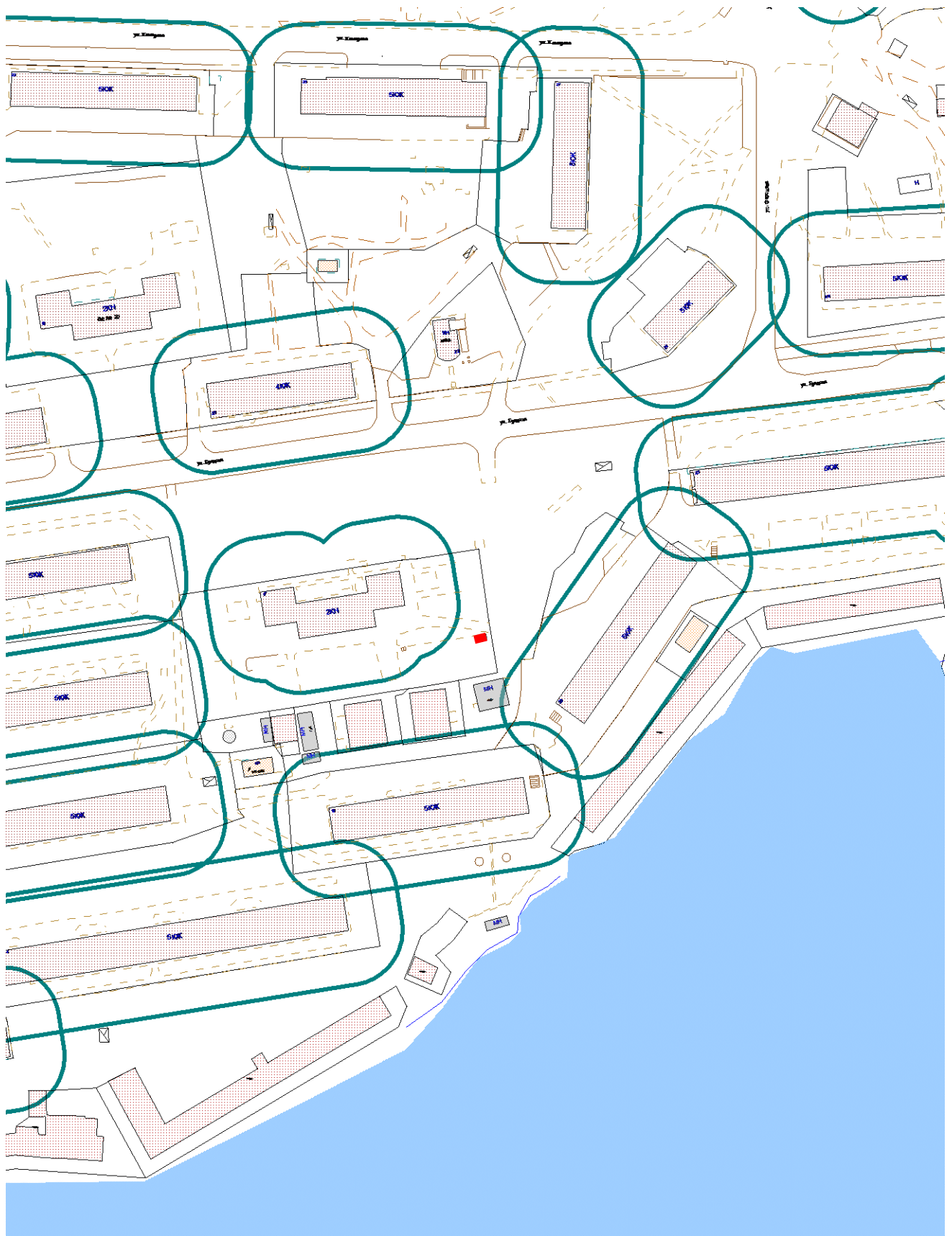


**Схема размещения места (площадки) накопления ТКО**  
по адресу: ул. Бредова, район дома 1 (N67°55'47,74" E32°56'21,61")  
на земельном участке с кадастровым номером 51:10:0020807:27



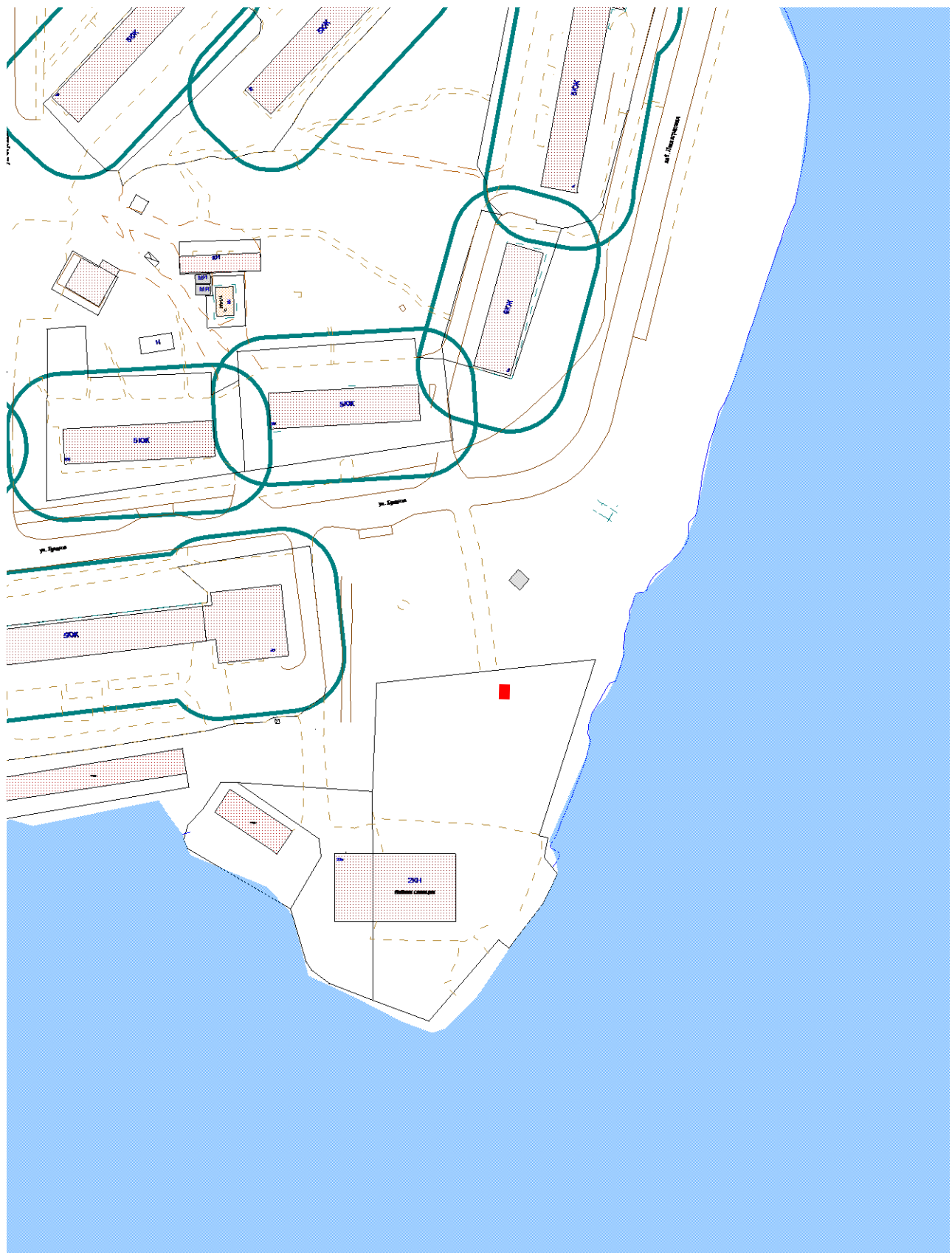
Масштаб 1:2000

**Схема размещения места (площадки) накопления ТКО**  
по адресу: ул. Бредова, район дома 17 (N67°55'52,51" E32°57'20,36")  
на земельном участке с кадастровым номером 51:10:0020807:19



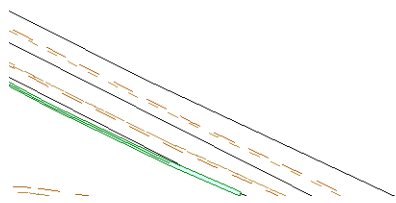
Масштаб 1:2000

**Схема размещения места (площадки) накопления ТКО**  
по адресу: ул. Бредова, район дома 23а (N67°55'53,85" E32°57'45,29")  
на земельном участке с кадастровым номером 51:10:0020807:35



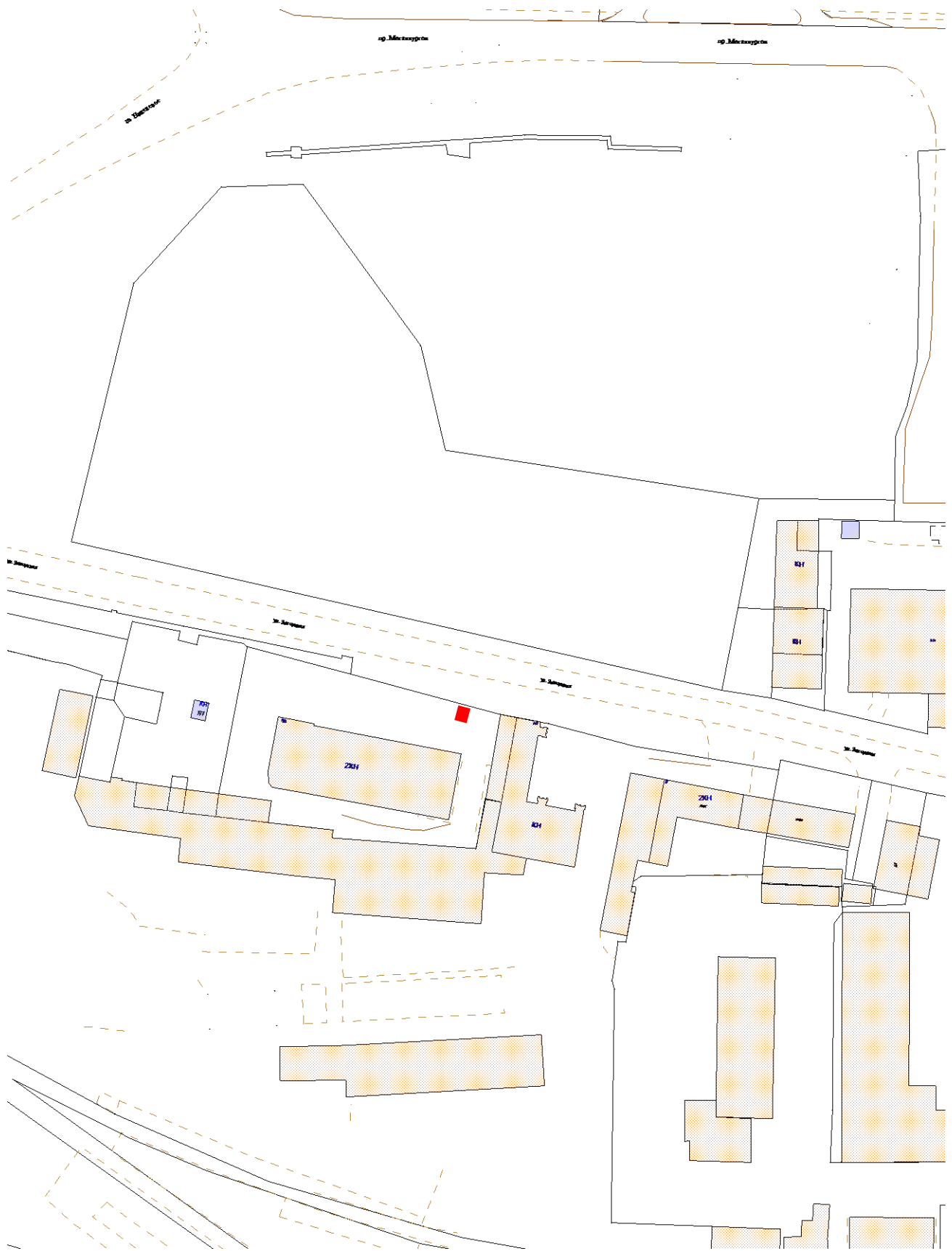
Масштаб 1:2000

**Схема размещения места (площадки) накопления ТКО**  
по адресу: ул. Геологов, район дома 24 (N67°55'10,36" E32°57'06,00")  
на земельном участке с кадастровым номером 51:10:0021104:7



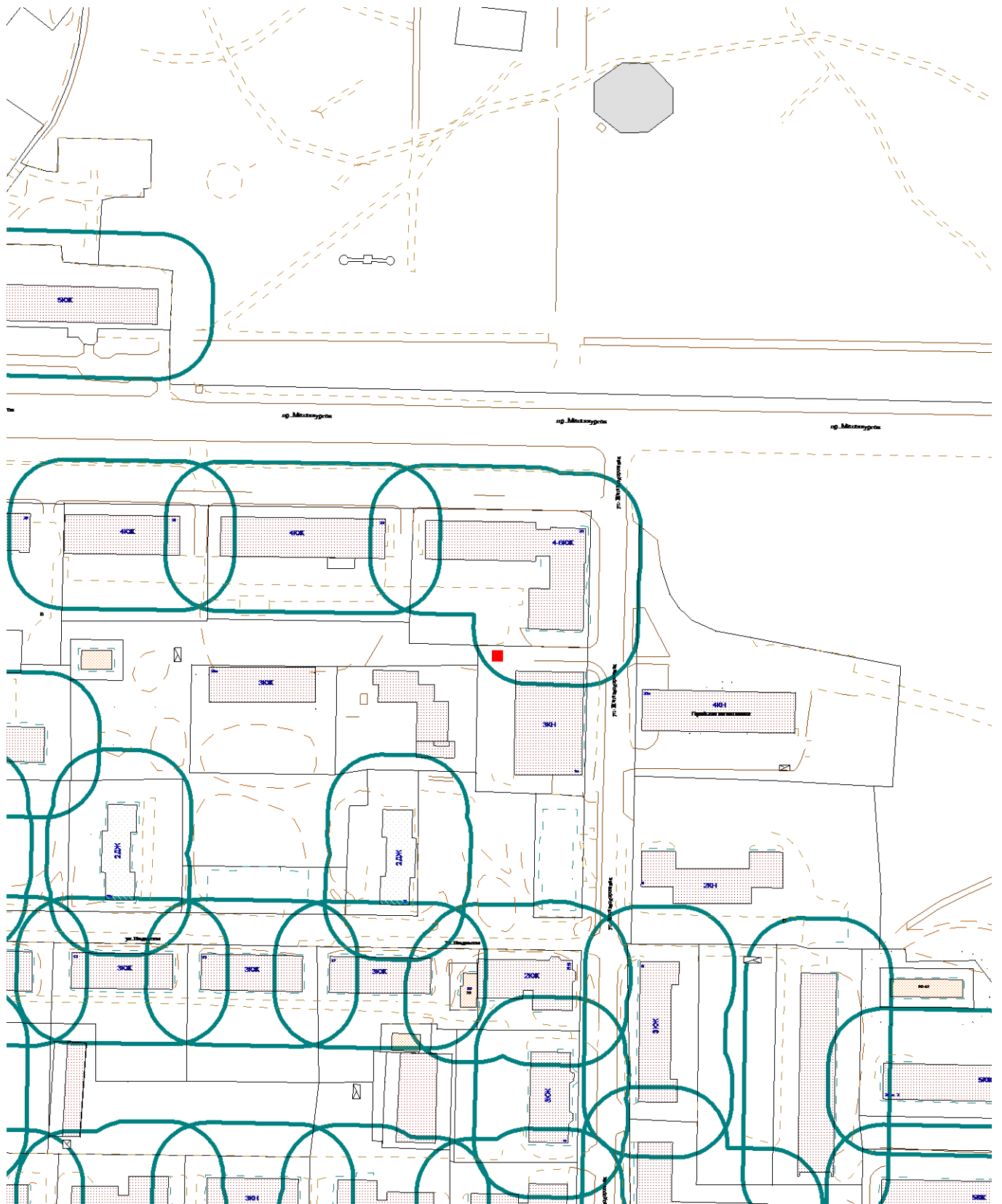
Масштаб 1:2000

**Схема размещения места (площадки) накопления ТКО**  
по адресу: ул. Заводская, район дома 10а (N67°56'13,14" E32°53'30,26")  
на земельном участке с кадастровым номером 51:10:0020602:1



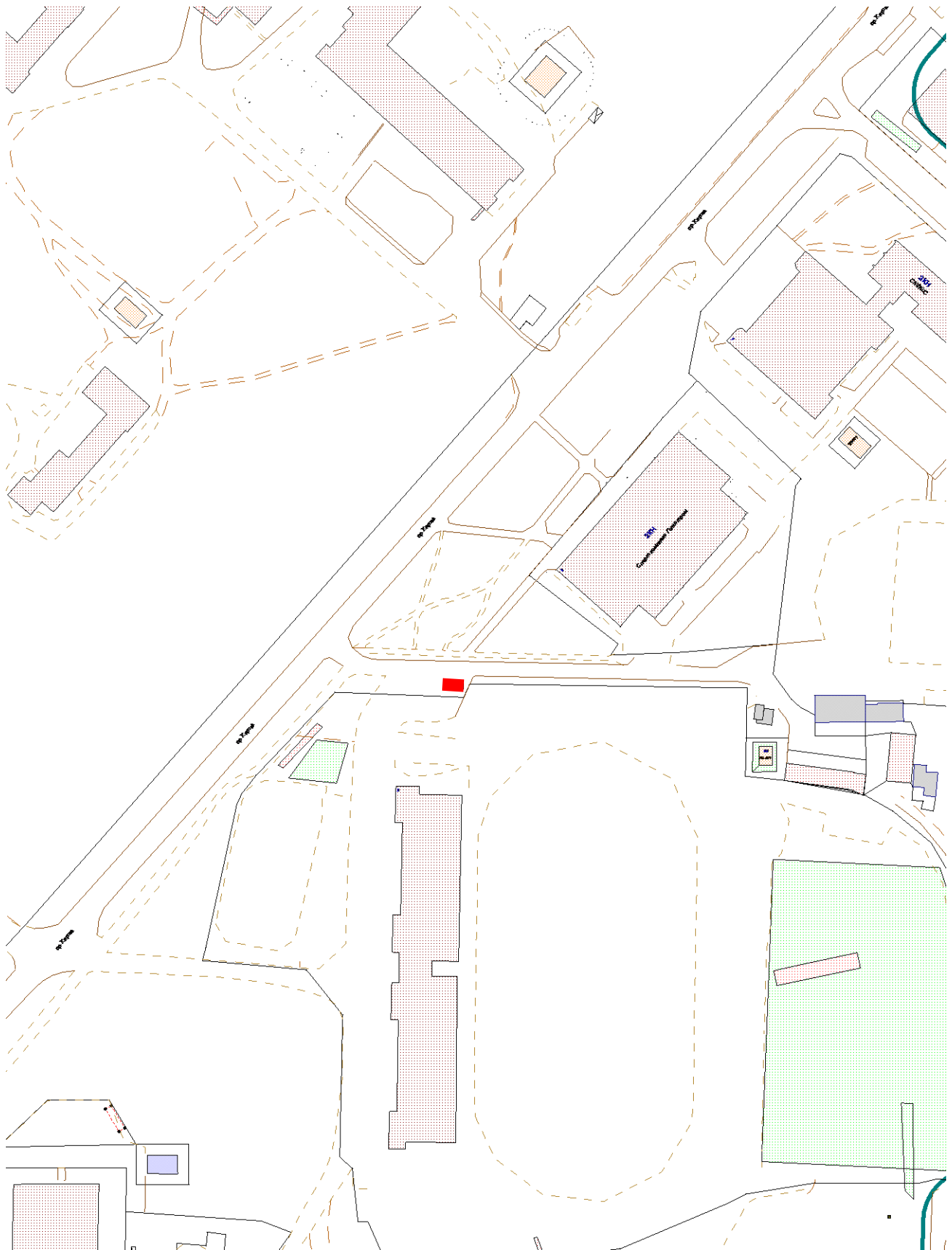
Масштаб 1:2000

**Схема размещения места (площадки) накопления ТКО**  
по адресу: ул. Железнодорожная, район дома 1 (N67°56'17,40" E32°55'39,73")  
на земельном участке с кадастровым номером 51:10:0020502:9



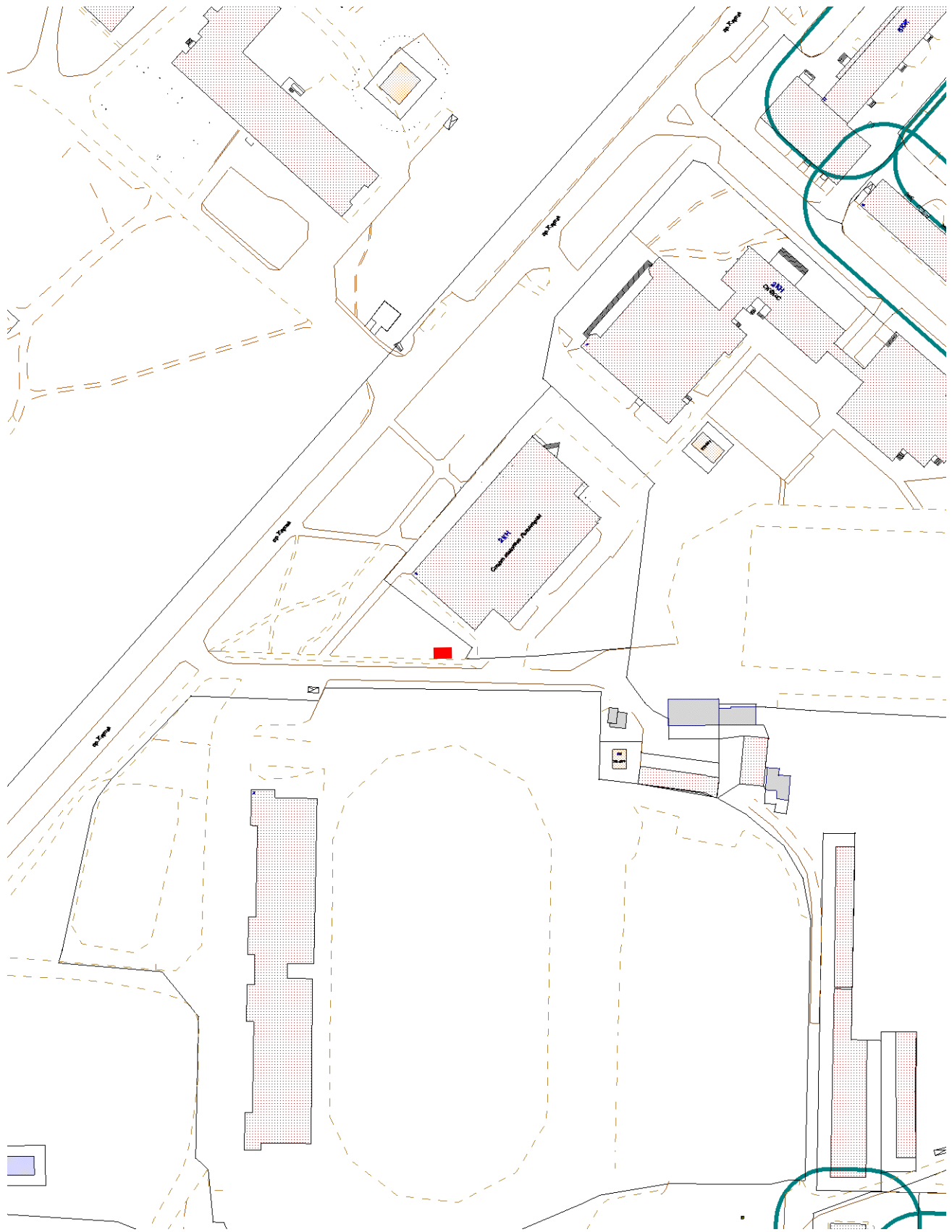
Масштаб 1:2000

**Схема размещения места (площадки) накопления ТКО**  
по адресу: пр. Кирова, район дома 3 (N67°56'30,99" E32°56'31,22")  
на земельном участке с кадастровым номером 51:10:0020405:5



Масштаб 1:2000

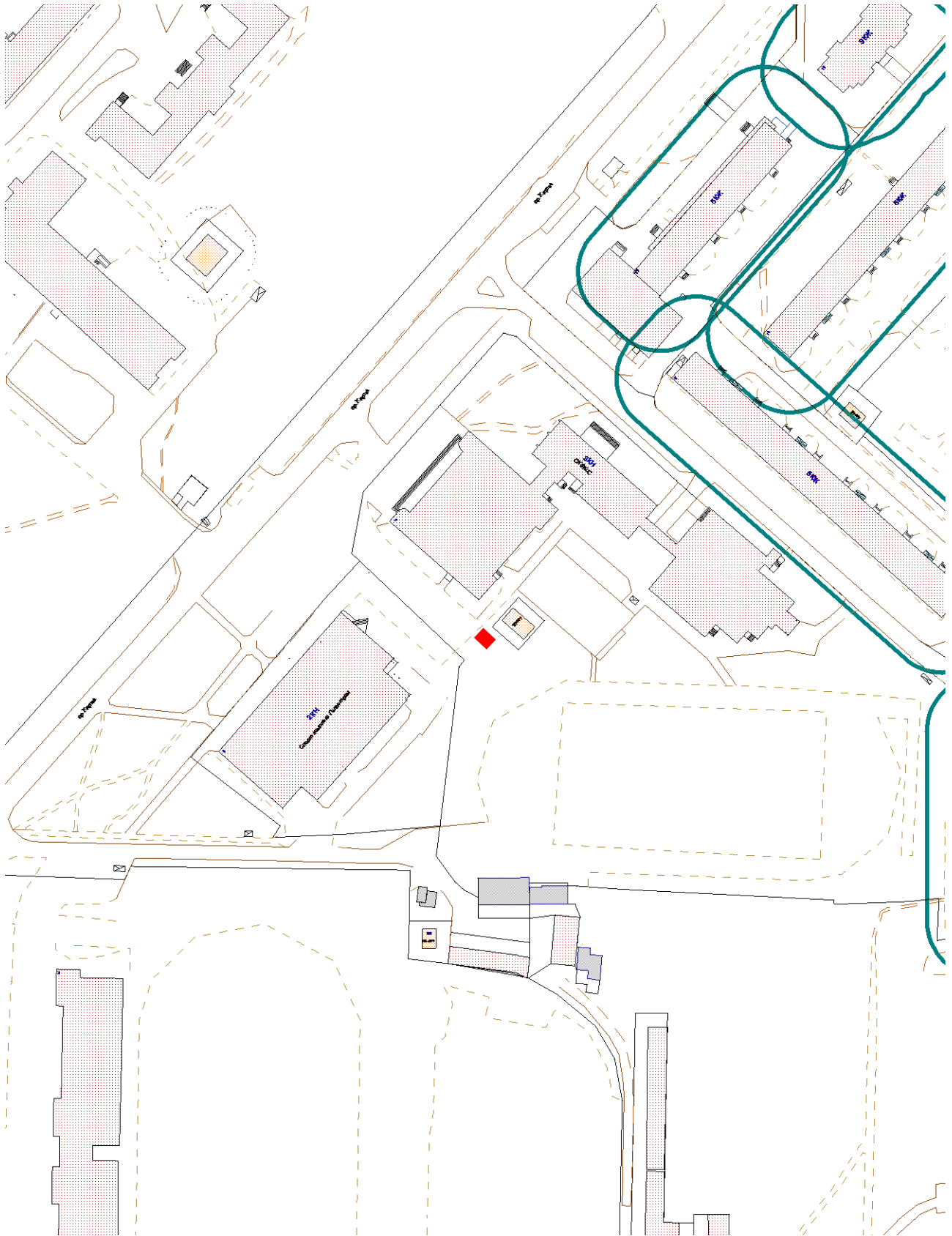
**Схема размещения места (площадки) накопления ТКО**  
по адресу: пр. Кирова, район дома 5 (N67°56'31,47" E32°56'35,95")  
на землях, государственная собственность на которые не разграничена.



Масштаб 1:2000

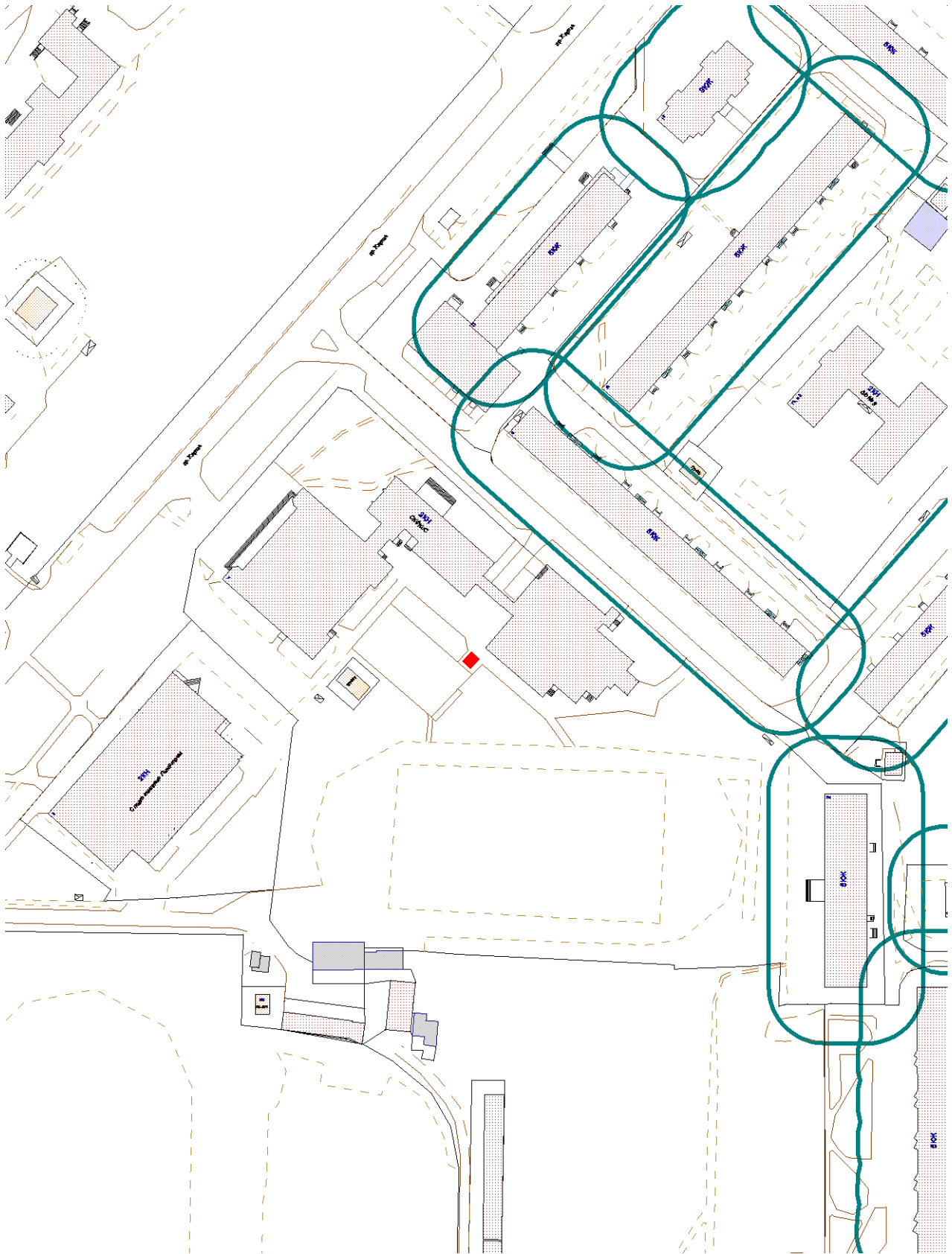


**Схема размещения места (площадки) накопления ТКО**  
по адресу: пр. Кирова, район дома 7 (N67°56'33,80" E32°56'42,93")  
на земельном участке с кадастровым номером 51:10:0020405:3



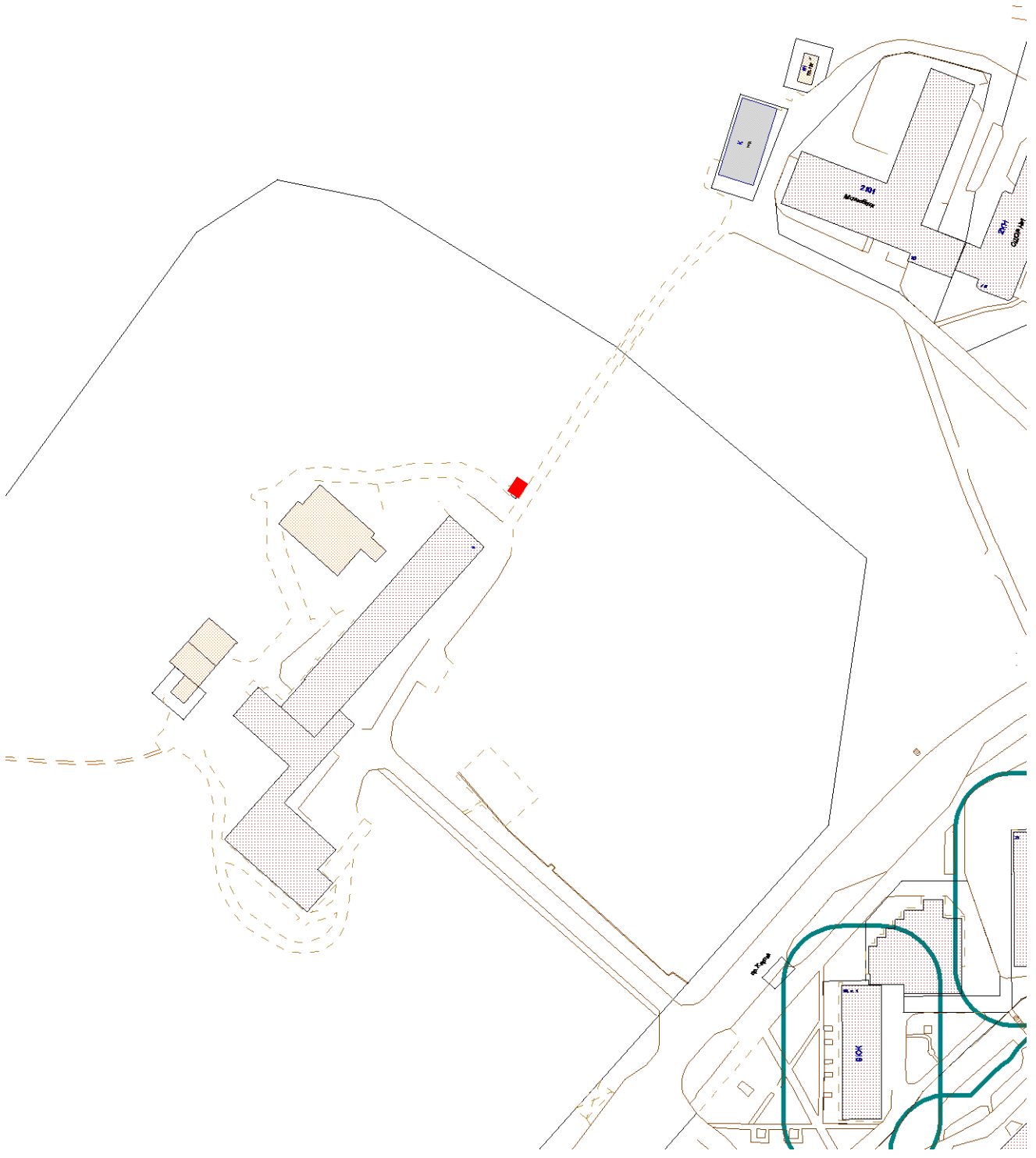
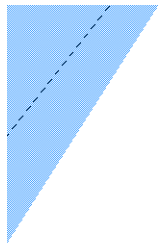
Масштаб 1:2000

**Схема размещения места (площадки) накопления ТКО**  
по адресу: пр. Кирова, район дома 7 (N67°56'34,55" E32°56'47,21")  
на земельном участке с кадастровым номером 51:10:0020405:3



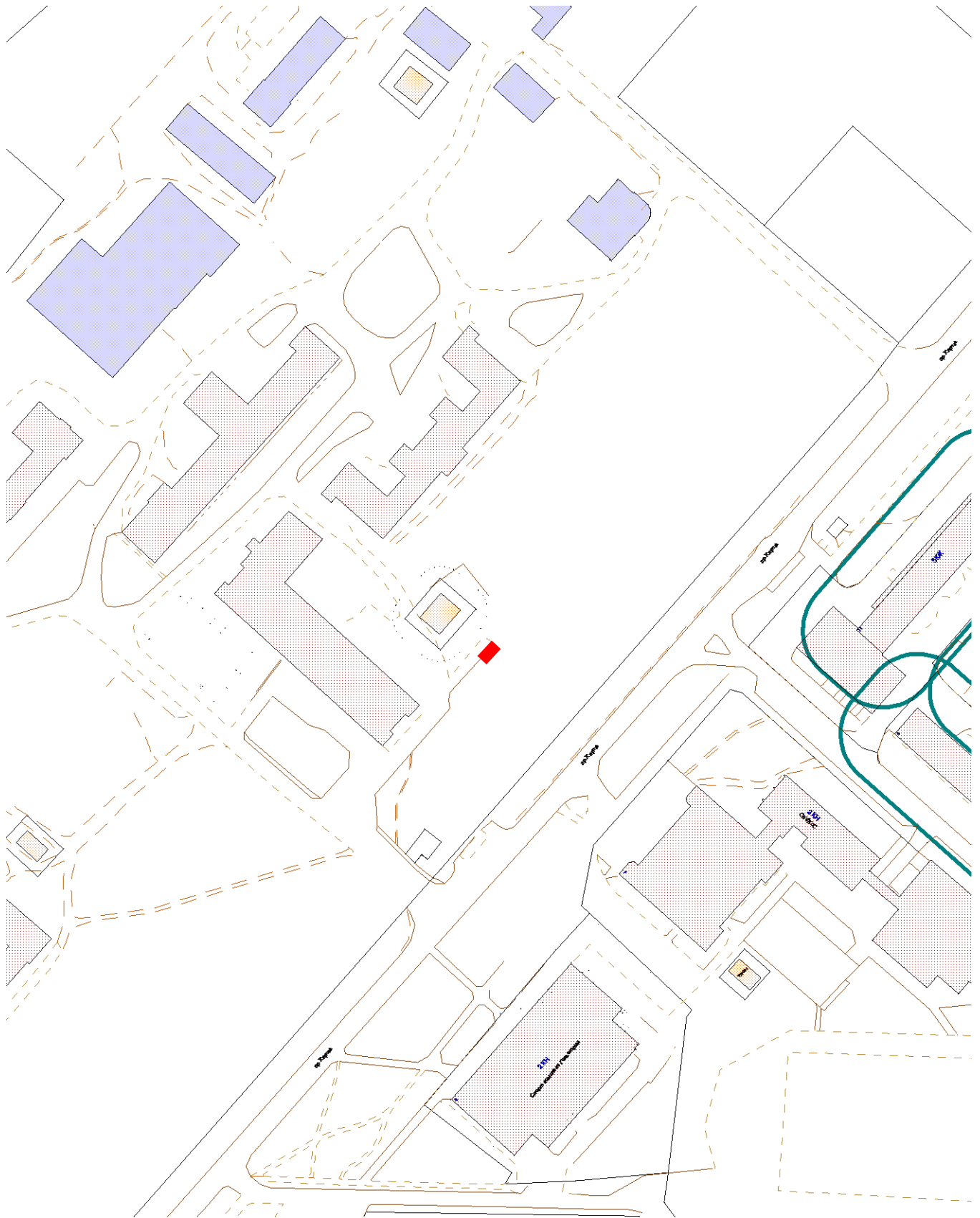
Масштаб 1:2000

**Схема размещения места (площадки) накопления ТКО**  
по адресу: пр. Кирова, район дома 8 (N67°56'54,78"; E32°57'02,21")  
на земельном участке с кадастровым номером 51:10:0020301:3



Масштаб 1:2000

**Схема размещения места (площадки) накопления ТКО**  
по адресу: пр. Кирова, район дома 6 (хирургический корпус)  
(N67°56'38,03"; E32°56'35,76")  
на земельном участке с кадастровым номером 51:10:0020301:2



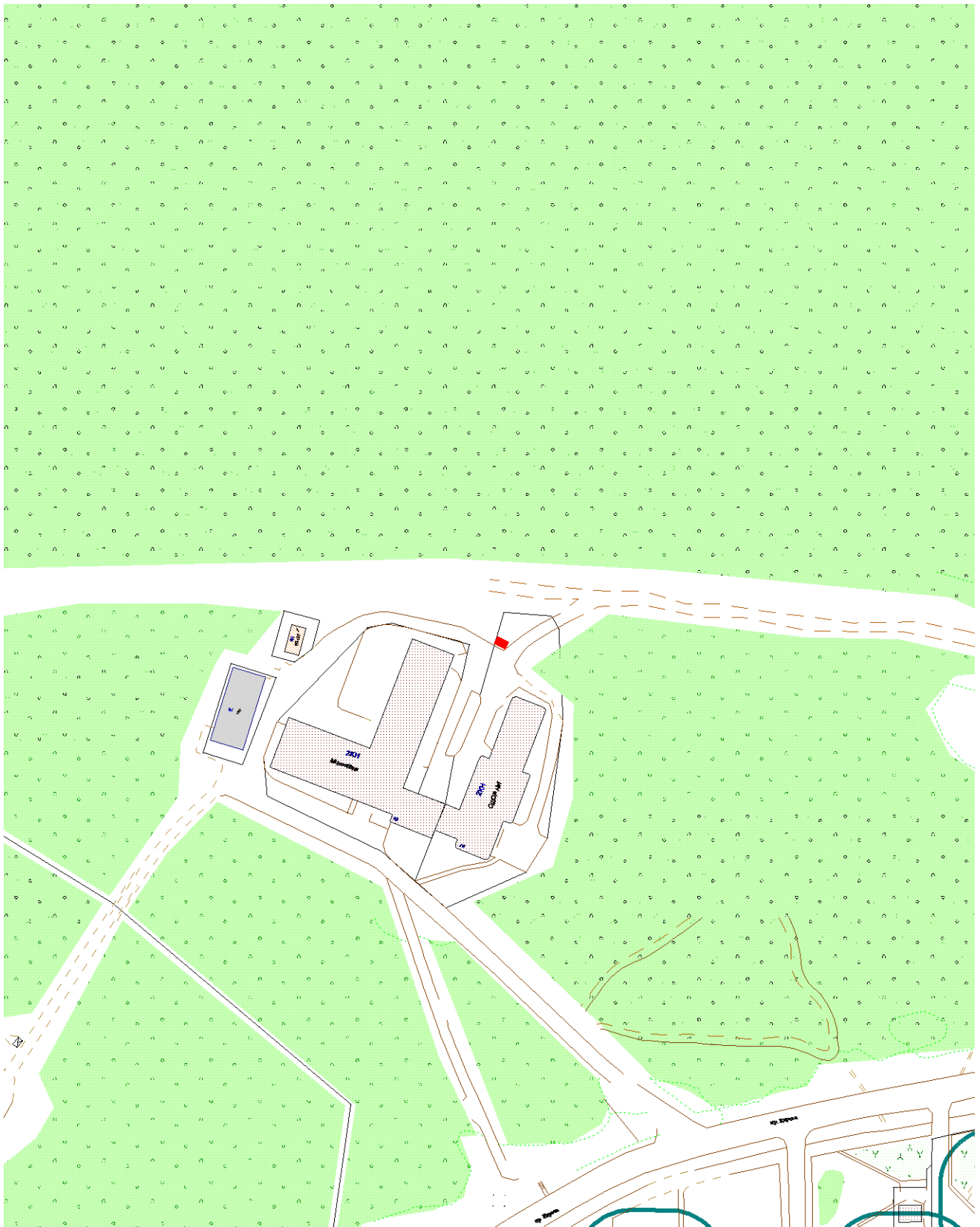
Масштаб 1:2000

**Схема размещения места (площадки) накопления ТКО**  
по адресу: пр. Кирова, район дома 6 (N67°56'42,90" E32°56'32,51")  
на земельном участке с кадастровым номером 51:10:0020301:2



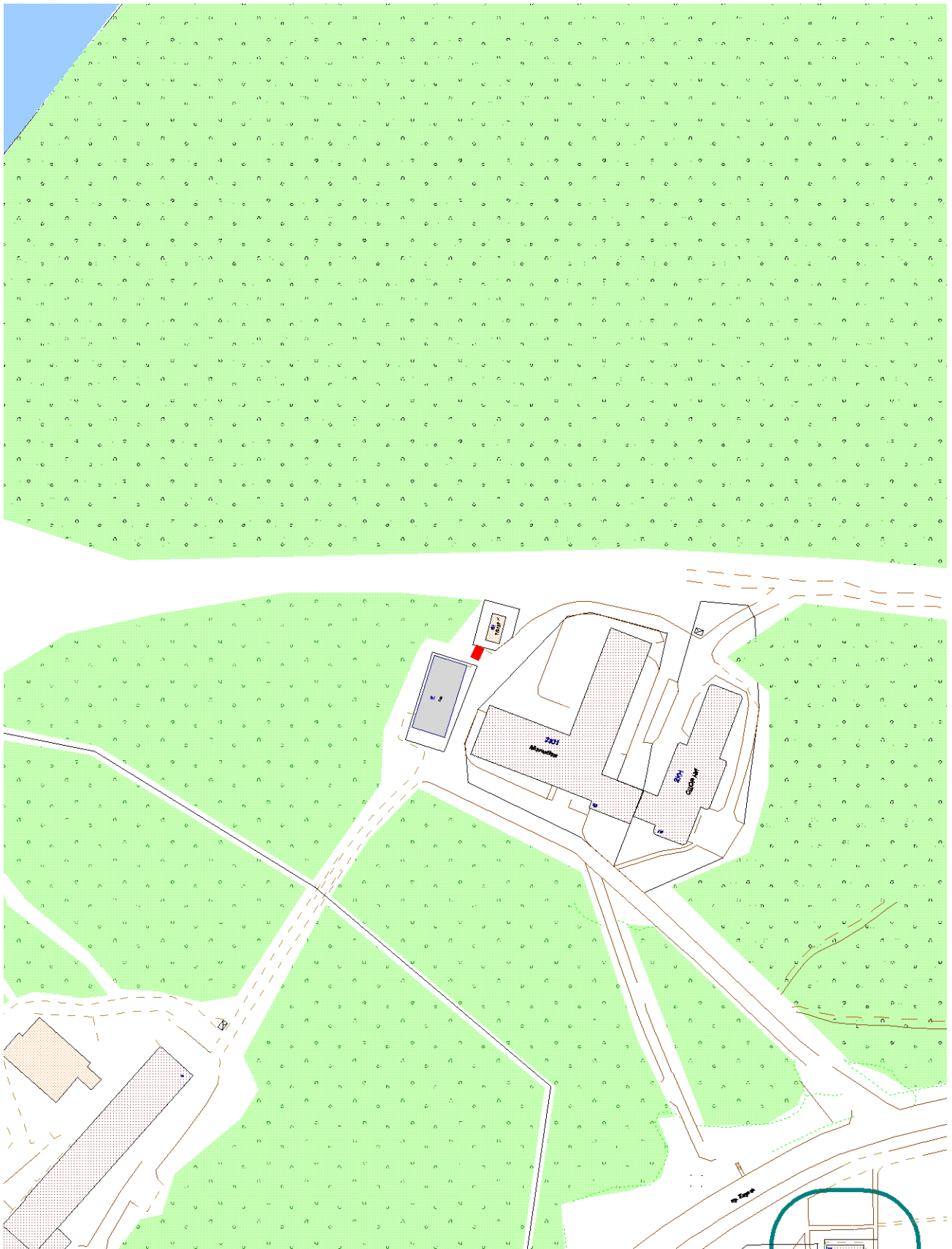
Масштаб 1:2000

**Схема размещения места (площадки) накопления ТКО**  
по адресу: пр. Кирова, район дома 10 (МАУ СШОР № 1)  
(N67°56'59,21" E32°57'16,71")  
на земельном участке с кадастровым номером 51:10:0020301:9



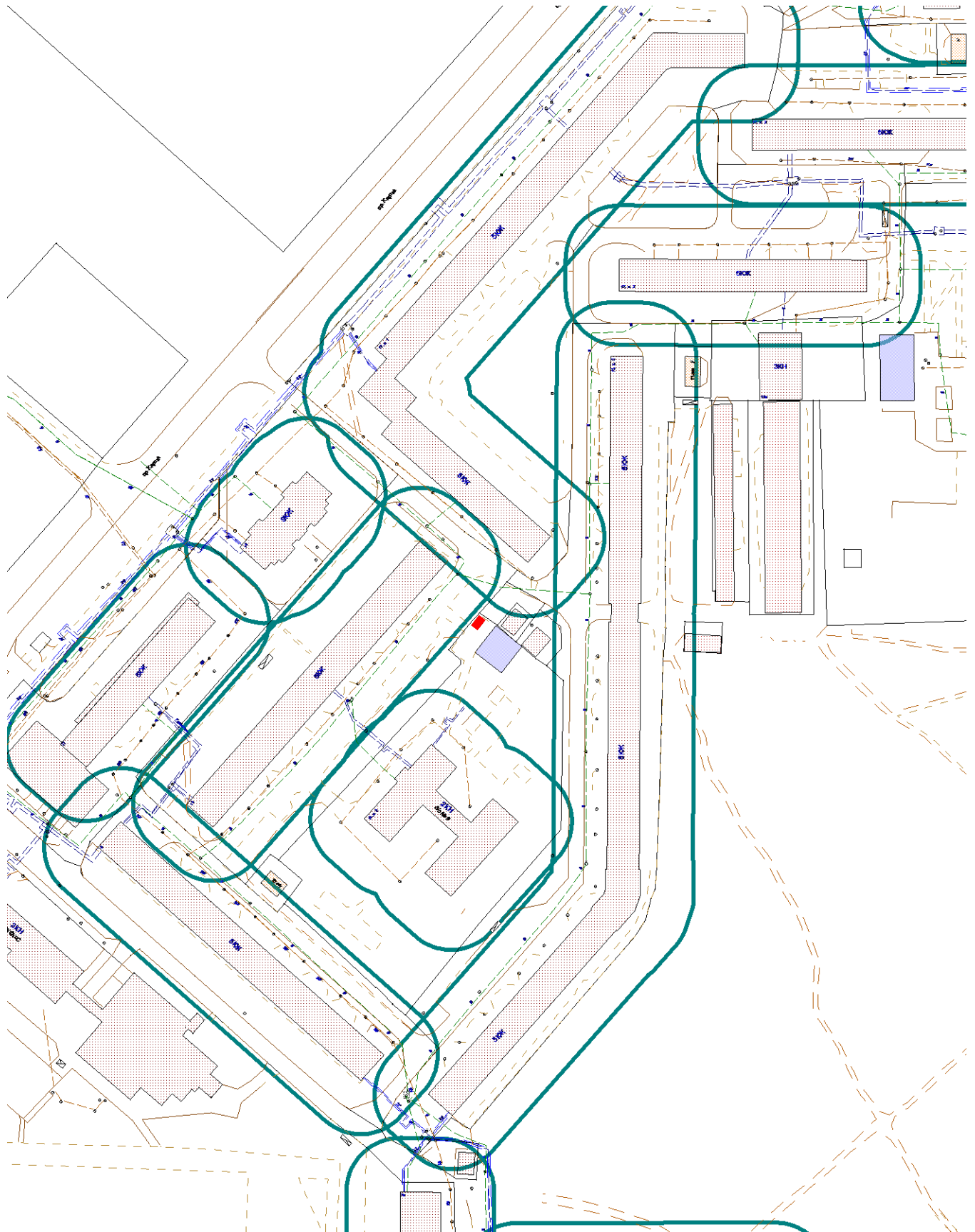
Масштаб 1:2000

**Схема размещения места (площадки) накопления ТКО**  
по адресу: пр. Кирова, район дома 10 (N67°56'58,90" E32°57'09,97")  
на землях, государственная собственность на которые не разграничена.



Масштаб 1:2000

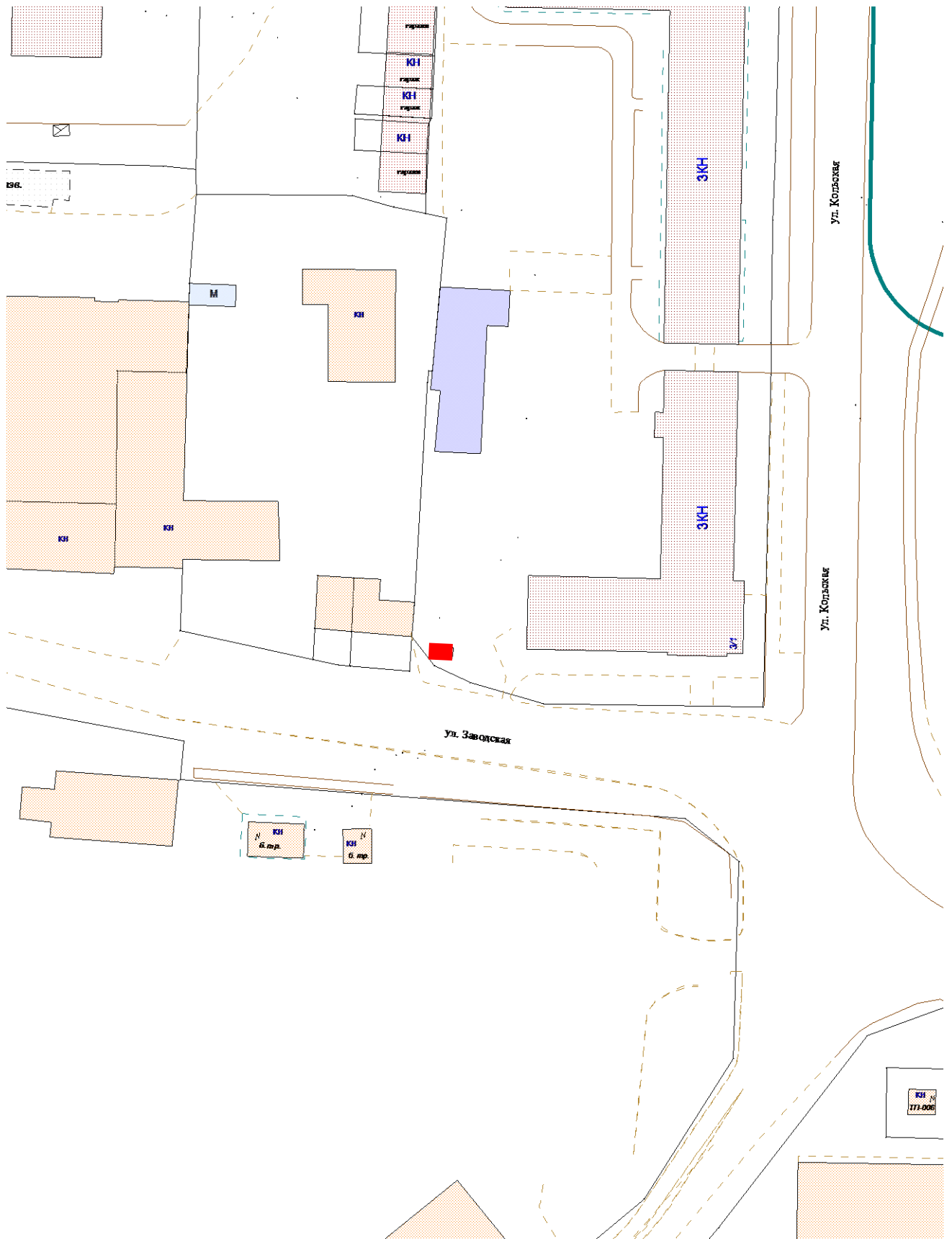
**Схема размещения места (площадки) накопления ТКО**  
по адресу: пр. Кирова, район дома 13 к. 2 (N67°56'39,50" E32°57'00,77")  
на земельном участке с кадастровым номером 51:10:0020402:20



Масштаб 1:2000

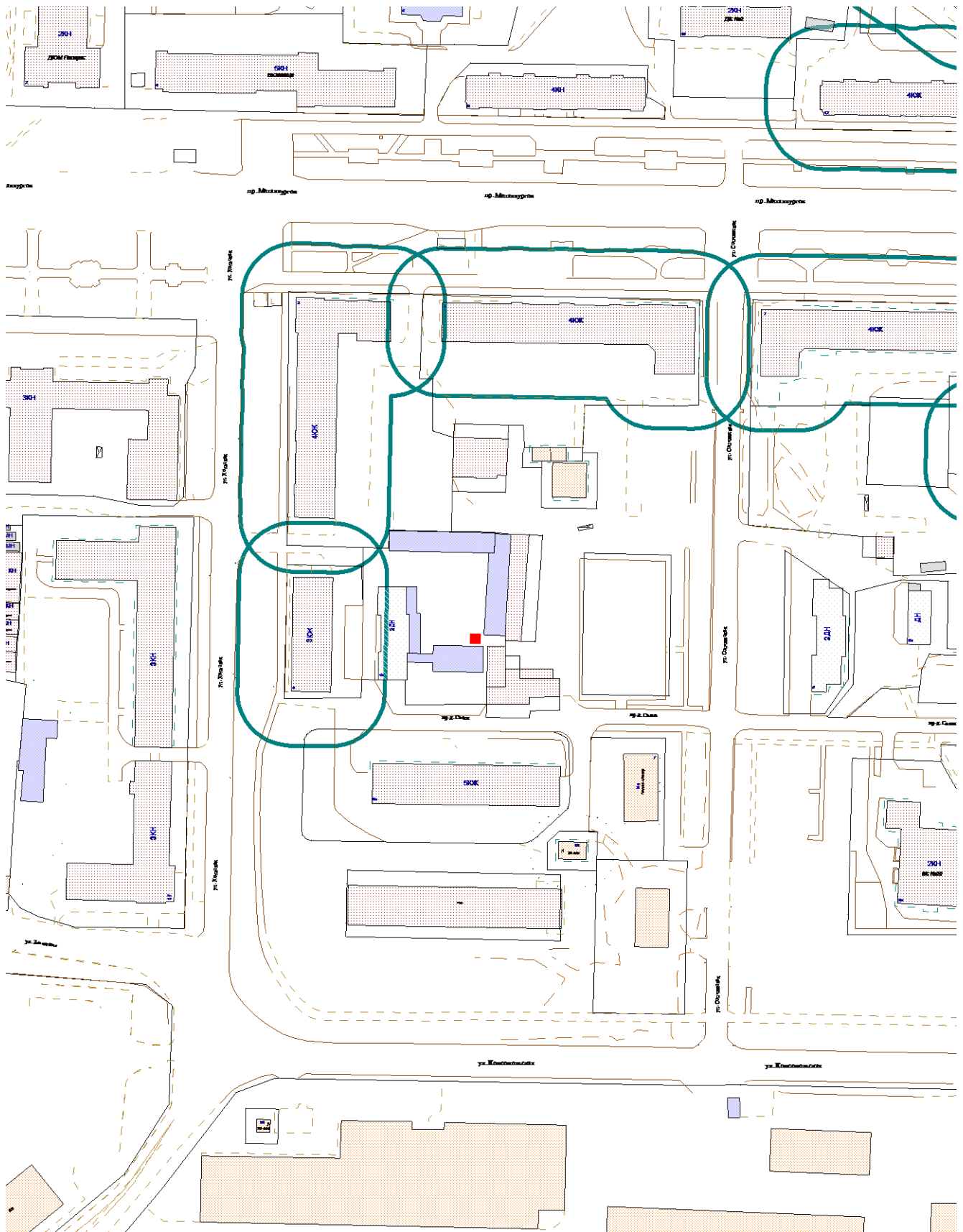


**Схема размещения места (площадки) накопления ТКО**  
по адресу: ул. Кольская, район дома 3/1 (N67°56'12,44" E32°53'52,72")  
на земельном участке с кадастровым номером 51:10:0020506:7



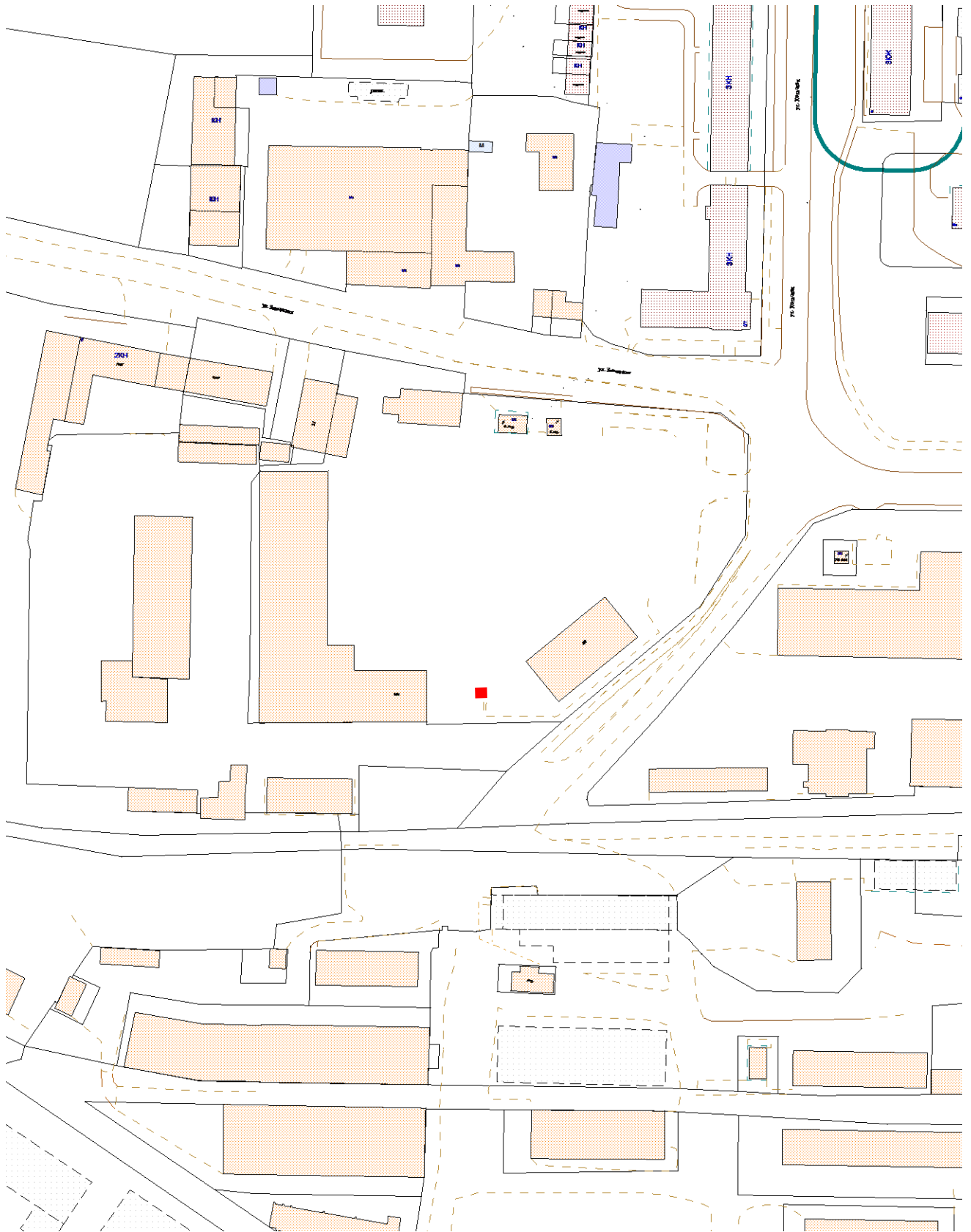
Масштаб 1:2000

**Схема размещения места (площадки) накопления ТКО**  
по адресу: ул. Кольская, район дома 4а (N67°56'15,55" E32°54'07,27")  
на земельном участке с кадастровым номером 51:10:0020505:7



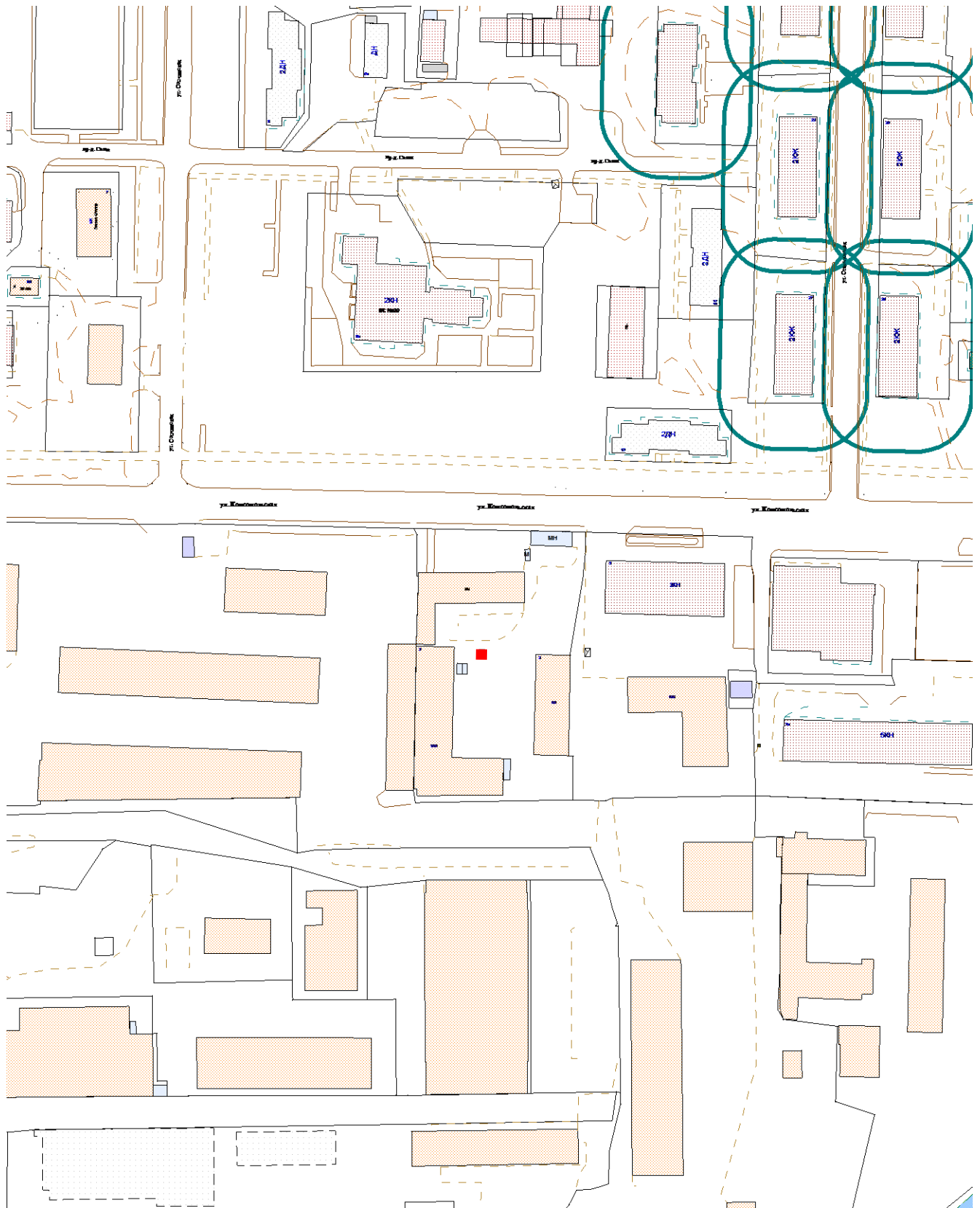
Масштаб 1:2000

**Схема размещения места (площадки) накопления ТКО**  
по адресу: ул. Кольская, район дома 5/2 (N67°56'08,11" E32°53'49,52")  
на земельном участке с кадастровым номером 51:10:0020602:7



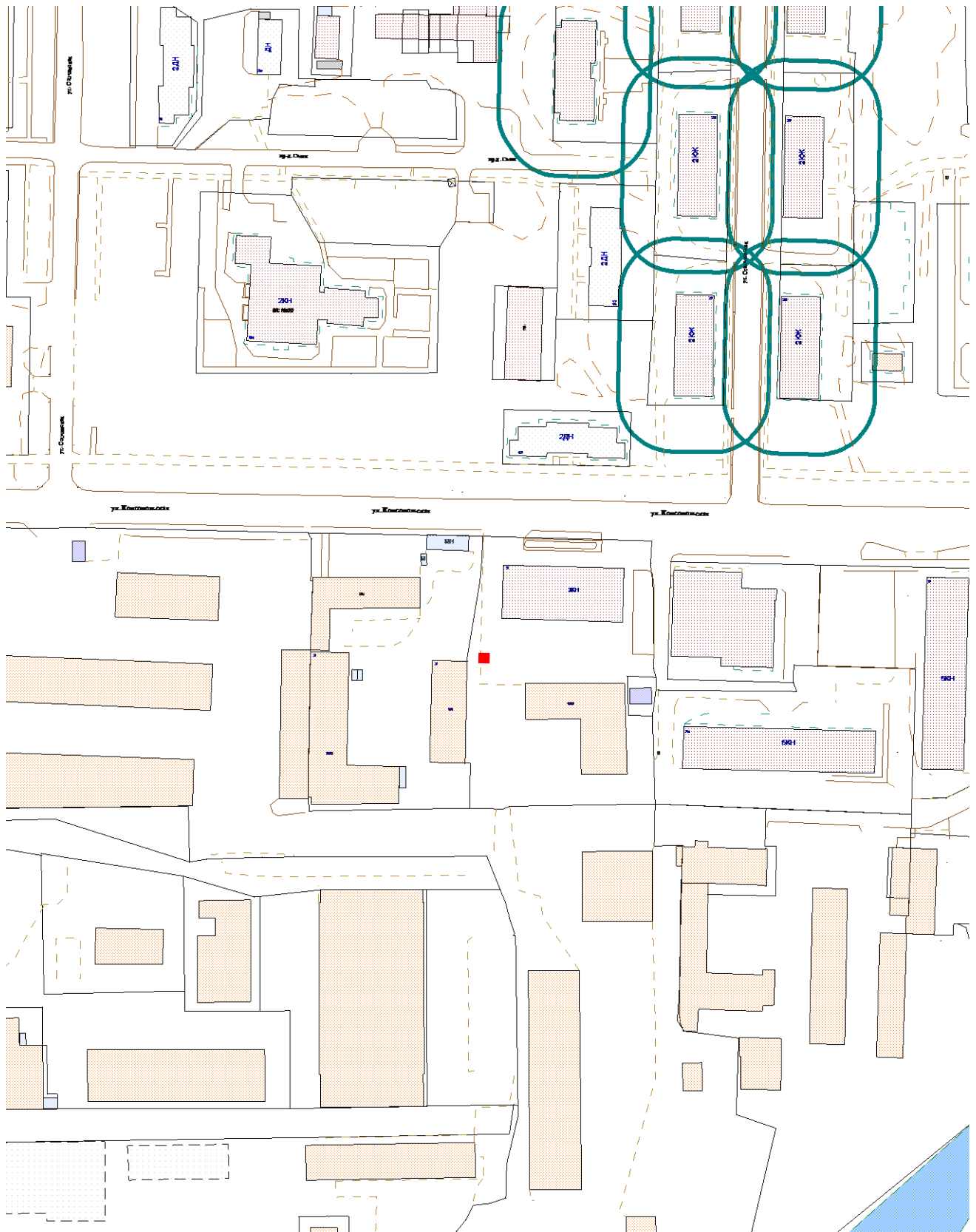
Масштаб 1:2000

**Схема размещения места (площадки) накопления ТКО**  
по адресу: ул. Комсомольская, район дома 3 (N67°56'08,89" E32°54'24,23")  
на земельном участке с кадастровым номером 51:10:0020601:20



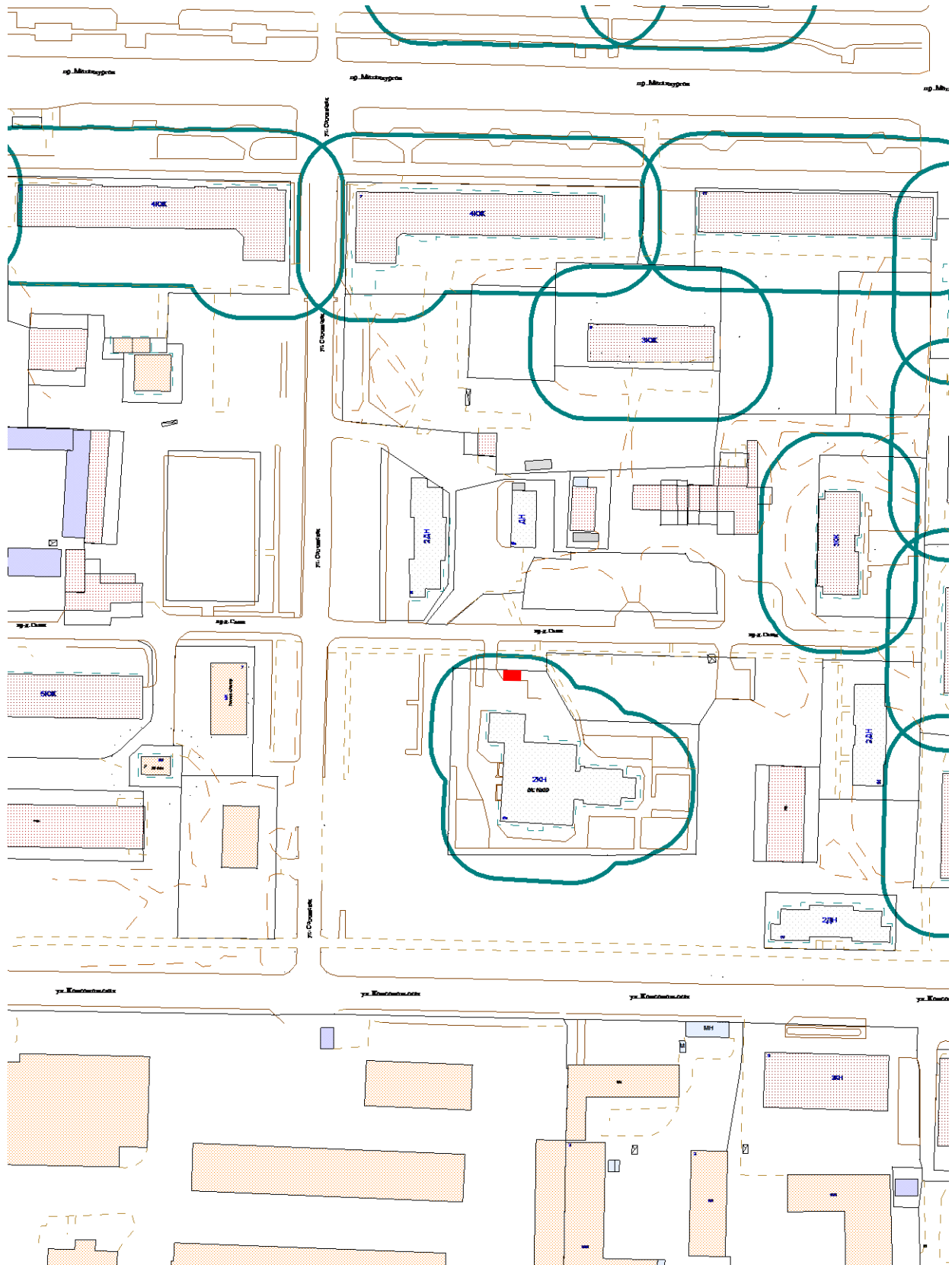
Масштаб 1:2000

**Схема размещения места (площадки) накопления ТКО**  
по адресу: ул. Комсомольская, район дома 5 (N67°56'08,86" E32°54'27,95")  
на земельном участке с кадастровым номером 51:10:0020601:7



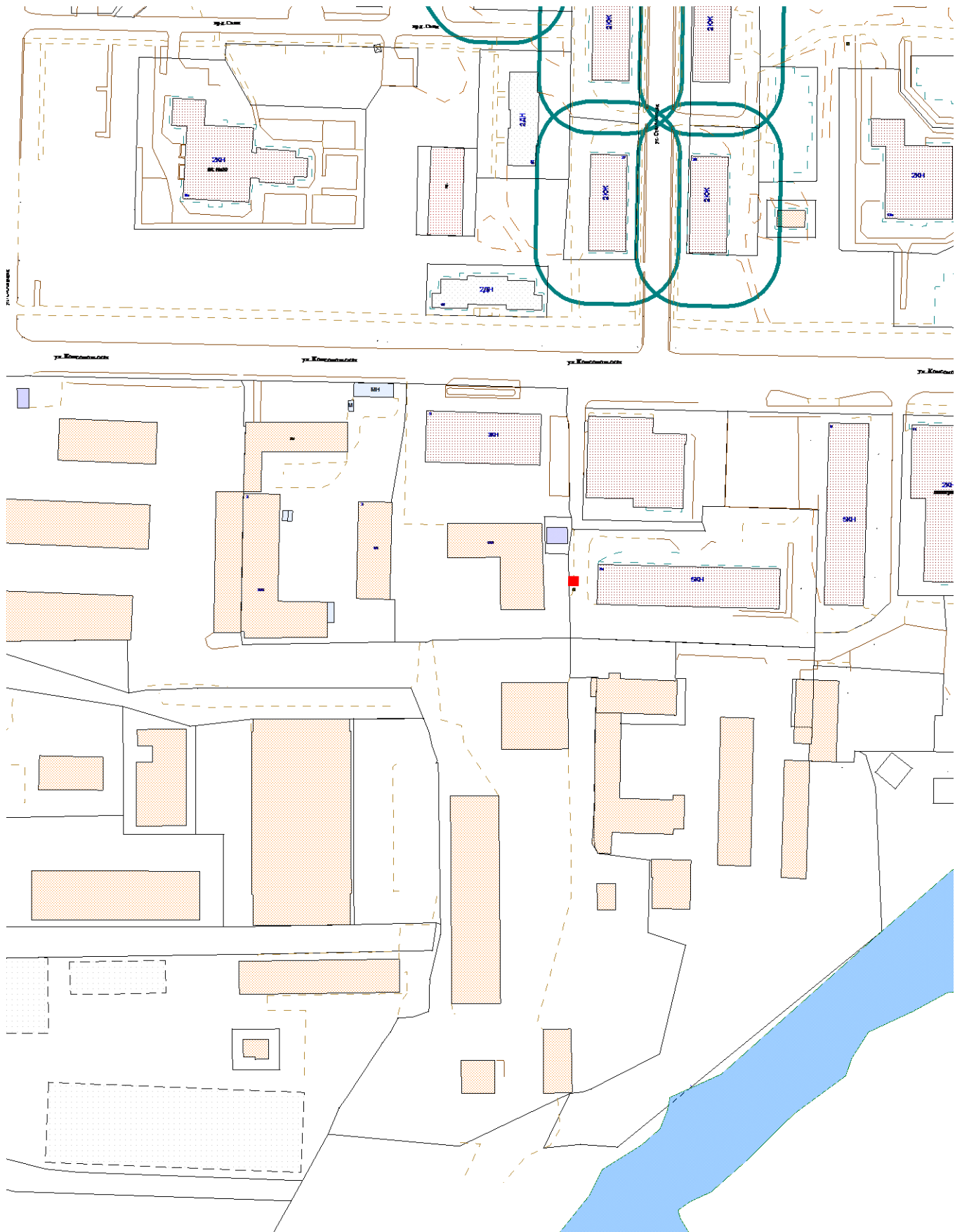
Масштаб 1:2000

**Схема размещения места (площадки) накопления ТКО**  
по адресу: ул. Комсомольская, район дома ба (N67°56'14,11" E32°54'20,86")  
на земельном участке с кадастровым номером 51:10:0020504:27



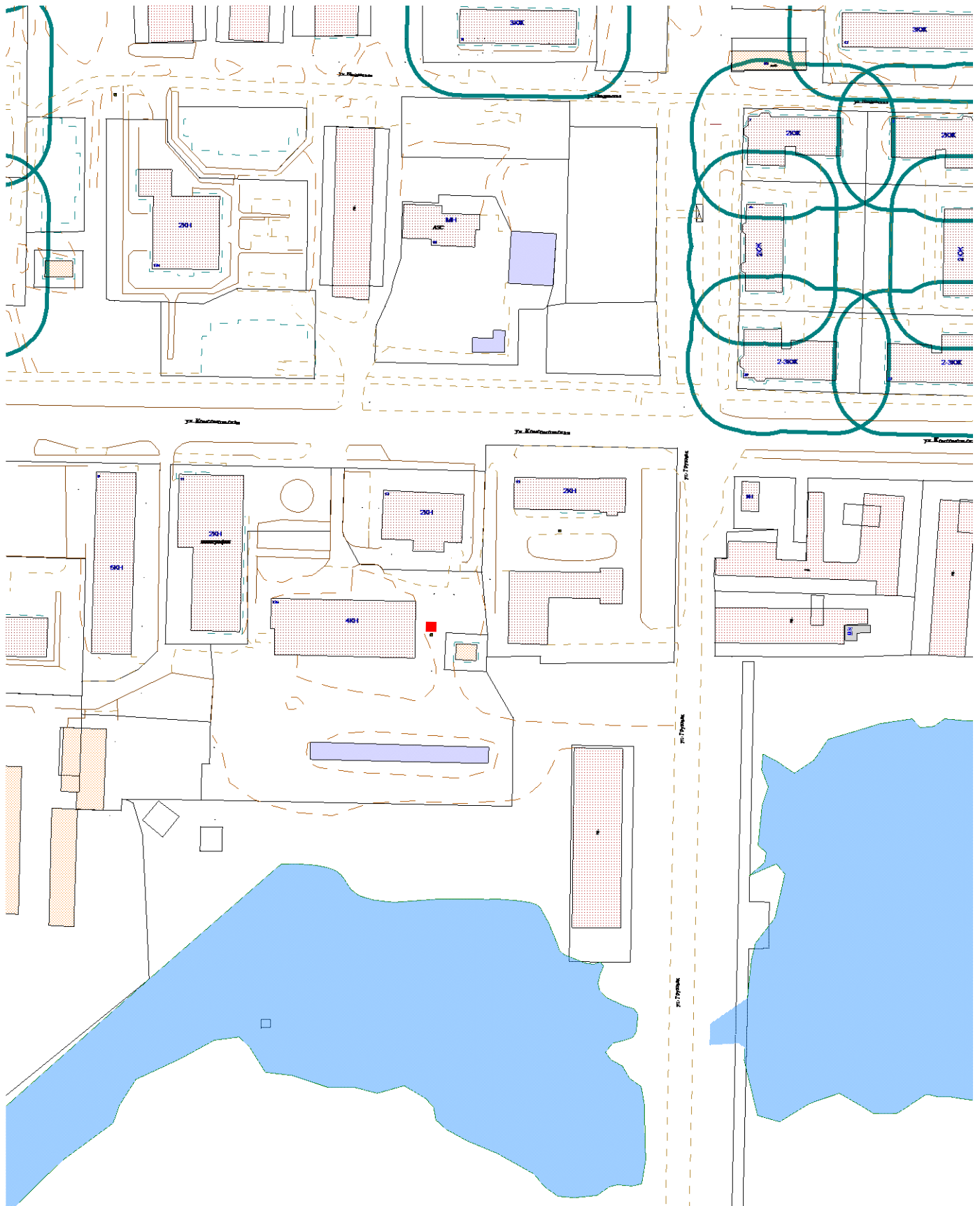
Масштаб 1:2000

**Схема размещения места (площадки) накопления ТКО**  
по адресу: ул. Комсомольская, район дома 7а (N67°56'07,92"; E32°54'33,27")  
на земельном участке с кадастровым номером 51:10:0020601:26



Масштаб 1:2000

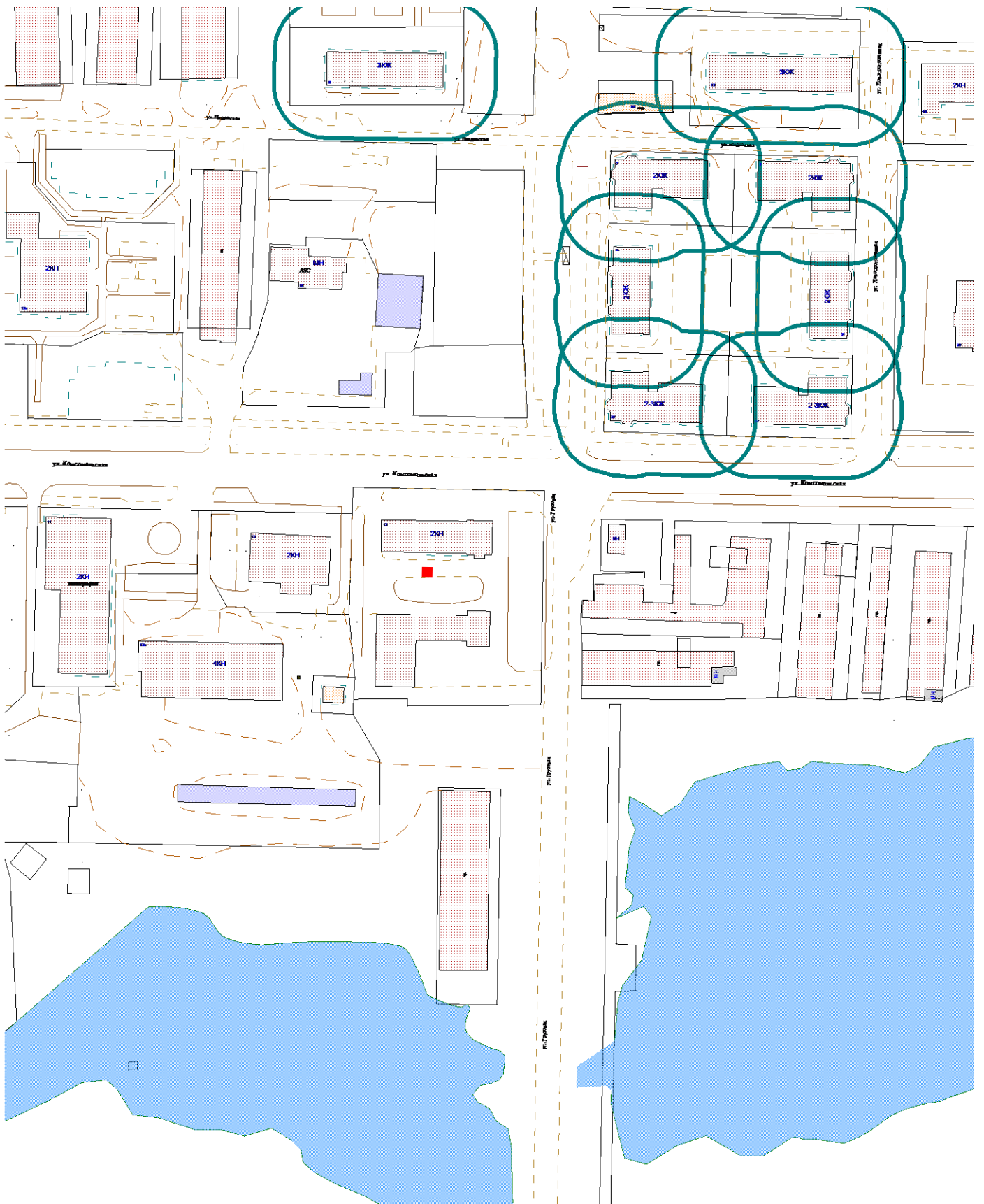
**Схема размещения места (площадки) накопления ТКО**  
по адресу: ул. Комсомольская, район дома 13а (N67°56'07,87"; E32°54'52,58")  
на земельном участке с кадастровым номером 51:10:0020601:13



Масштаб 1:2000

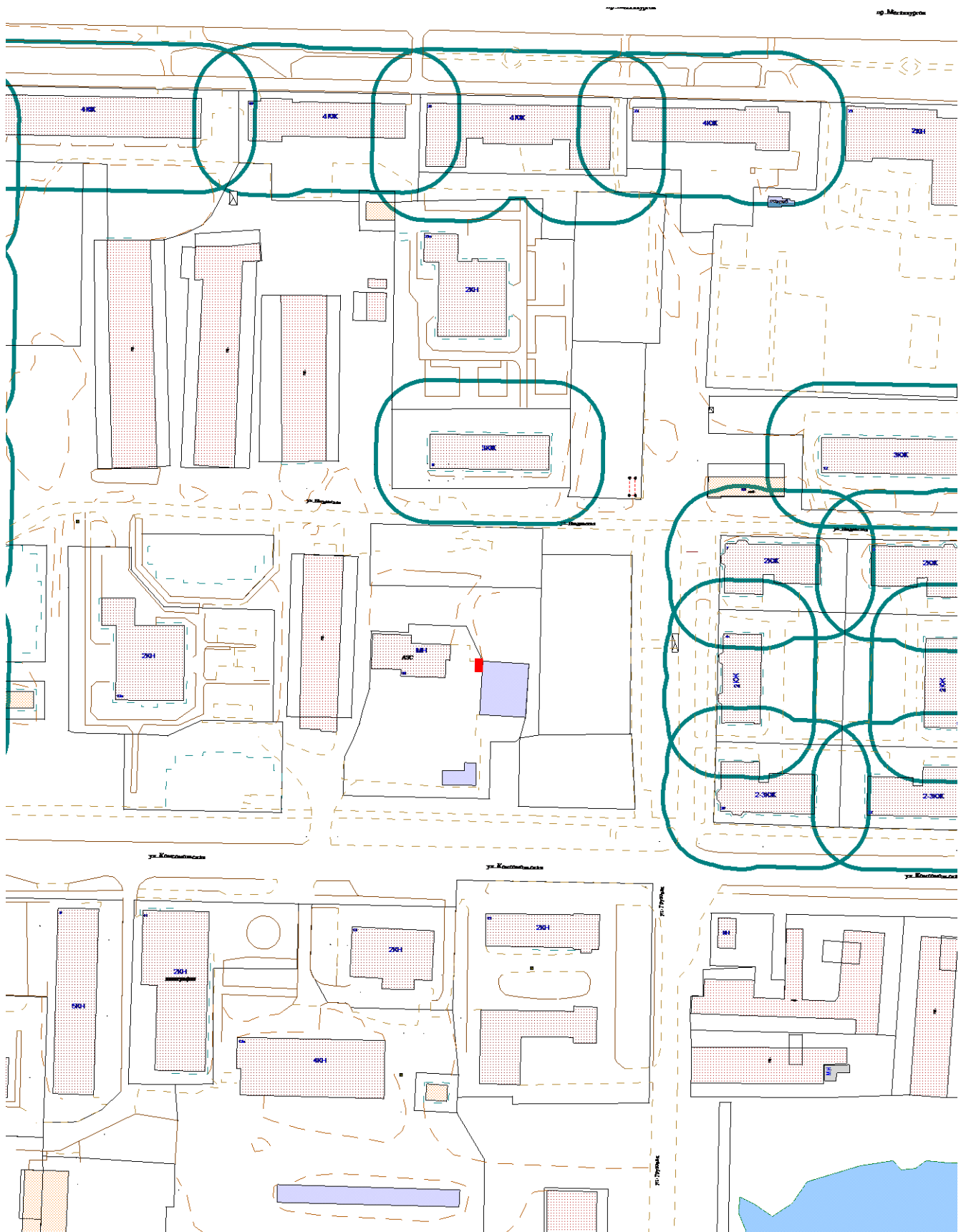


**Схема размещения места (площадки) накопления ТКО**  
по адресу: ул. Комсомольская, район дома 15 (N67°56'09,18"; E32°54'56,13")  
на земельном участке с кадастровым номером 51:10:0020601:5



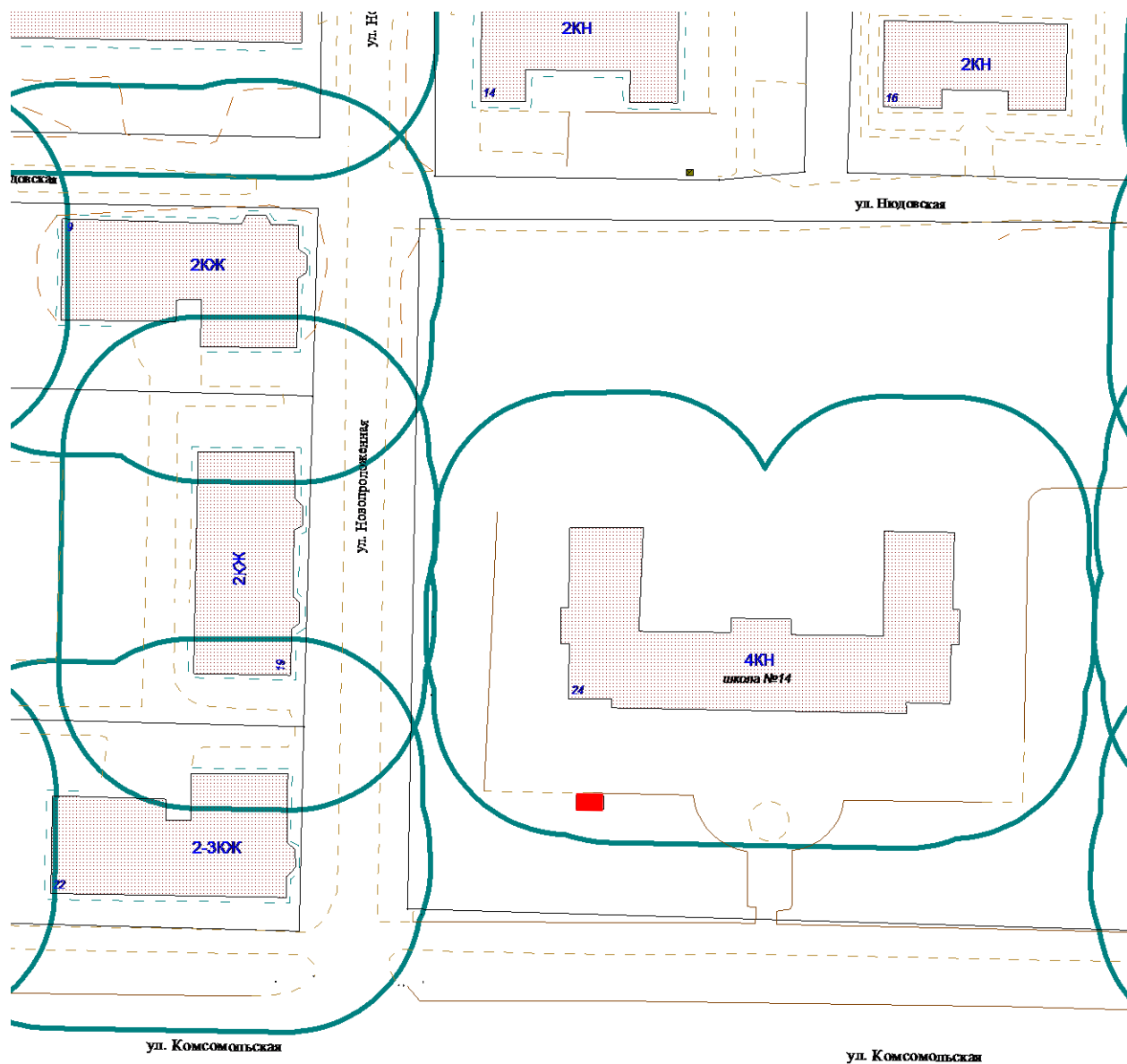
Масштаб 1:2000

**Схема размещения места (площадки) накопления ТКО**  
по адресу: ул. Комсомольская, район дома 16 (N67°56'12,64" E32°54'54,81")  
на земельном участке с кадастровым номером 51:10:0020503:42



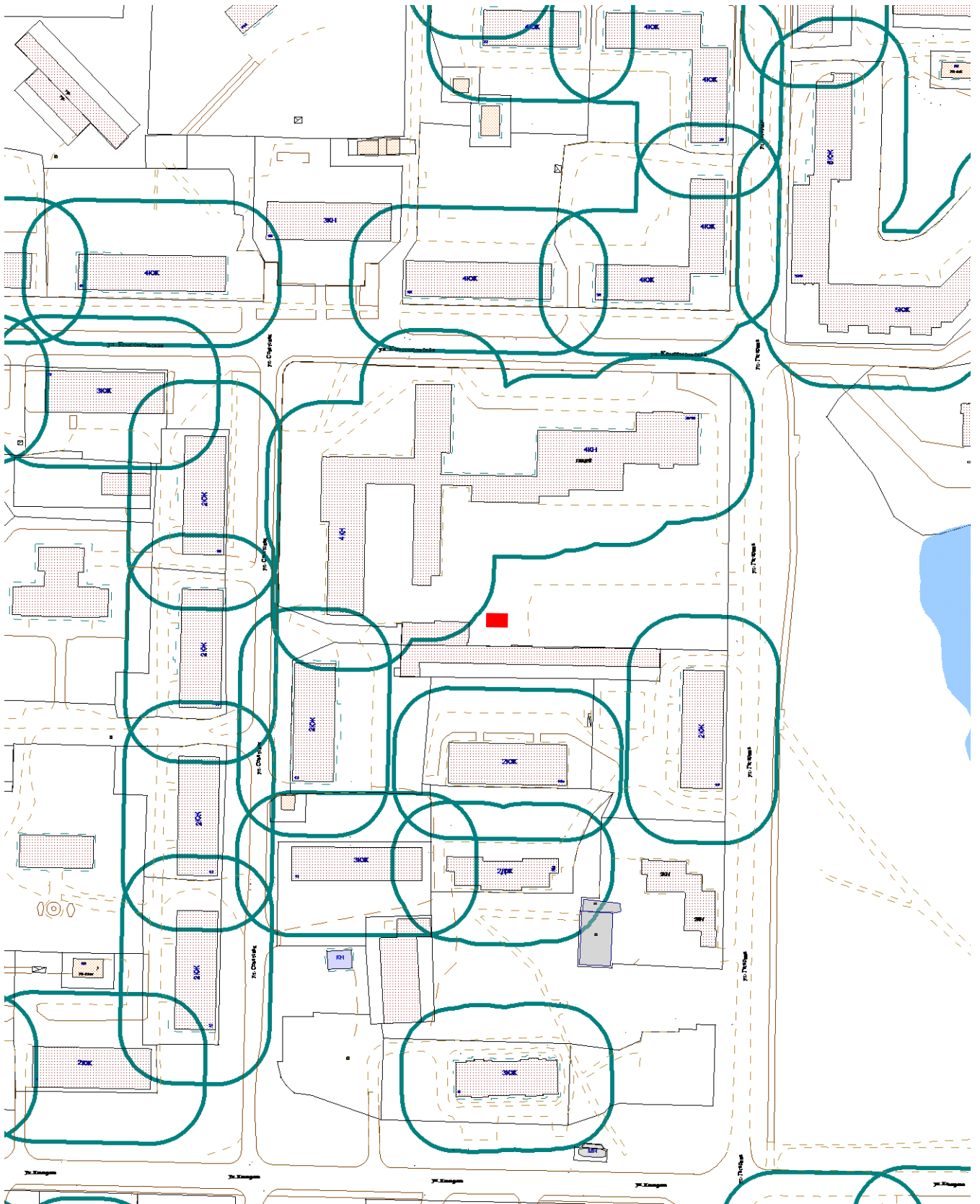
Масштаб 1:2000

**Схема размещения места (площадки) накопления ТКО**  
по адресу: ул. Комсомольская, район дома 24 (N67°56'11,32" E32°55'13,87")  
на земельном участке с кадастровым номером 51:10:0020502:40



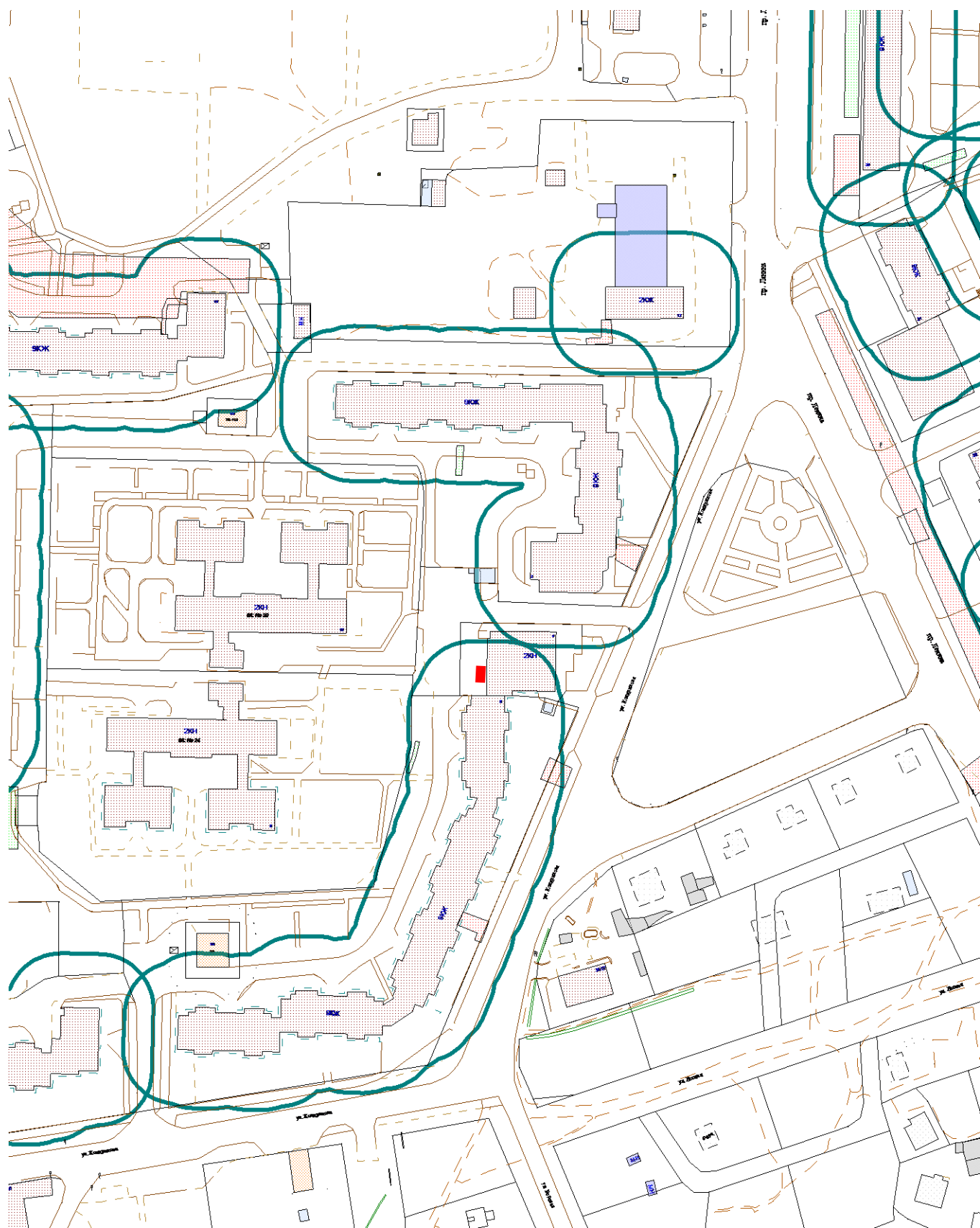
Масштаб 1:2000

**Схема размещения места (площадки) накопления ТКО**  
по адресу: ул. Комсомольская, район дома 31/16 (N67°56'06,54" E32°56'28,48")  
на земельном участке с кадастровым номером 51:10:0020804:21



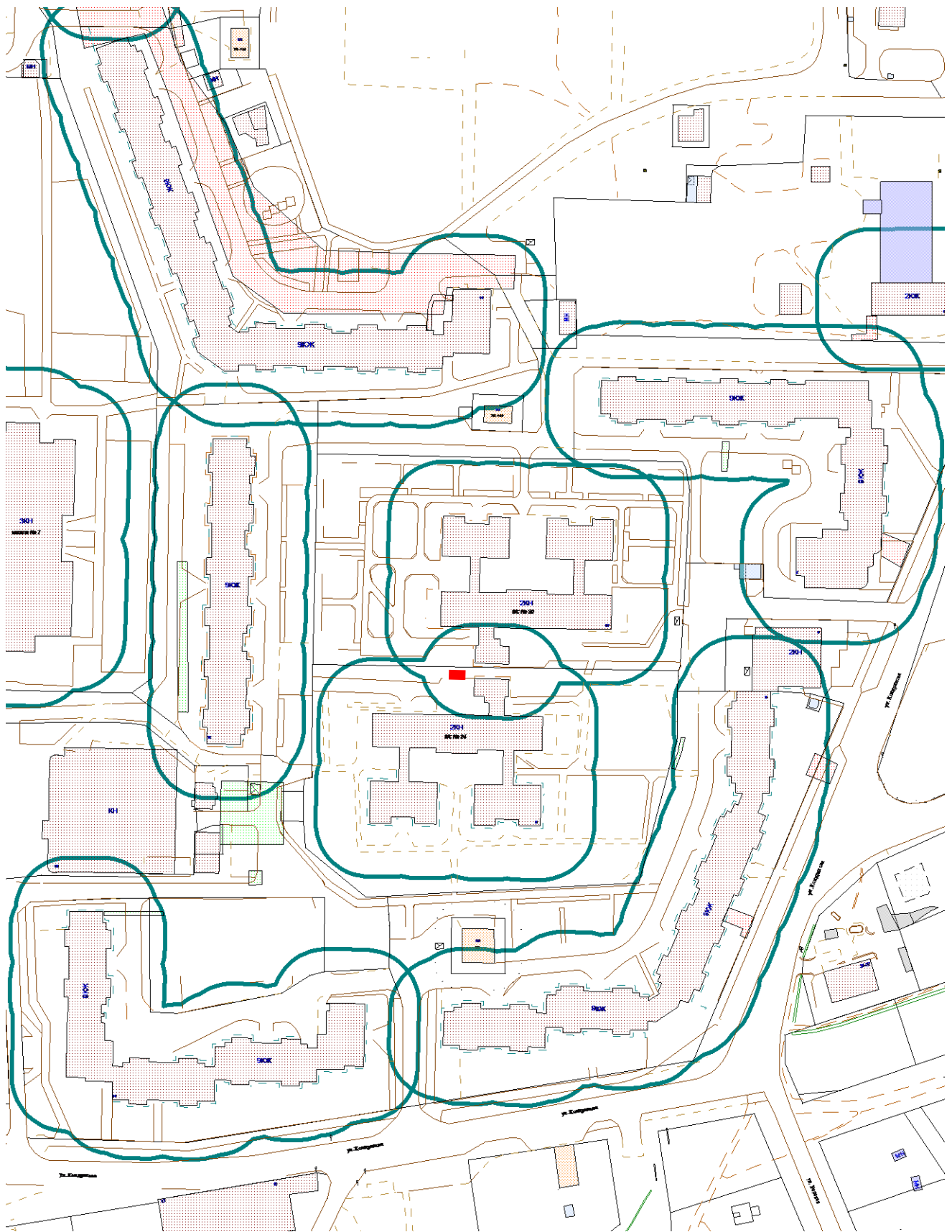
Масштаб 1:2000

**Схема размещения места (площадки) накопления ТКО**  
по адресу: ул. Кондрикова, район дома 4 (N67°55'24,18" E32°55'58,08")  
на земельном участке с кадастровым номером 51:10:0020902:3



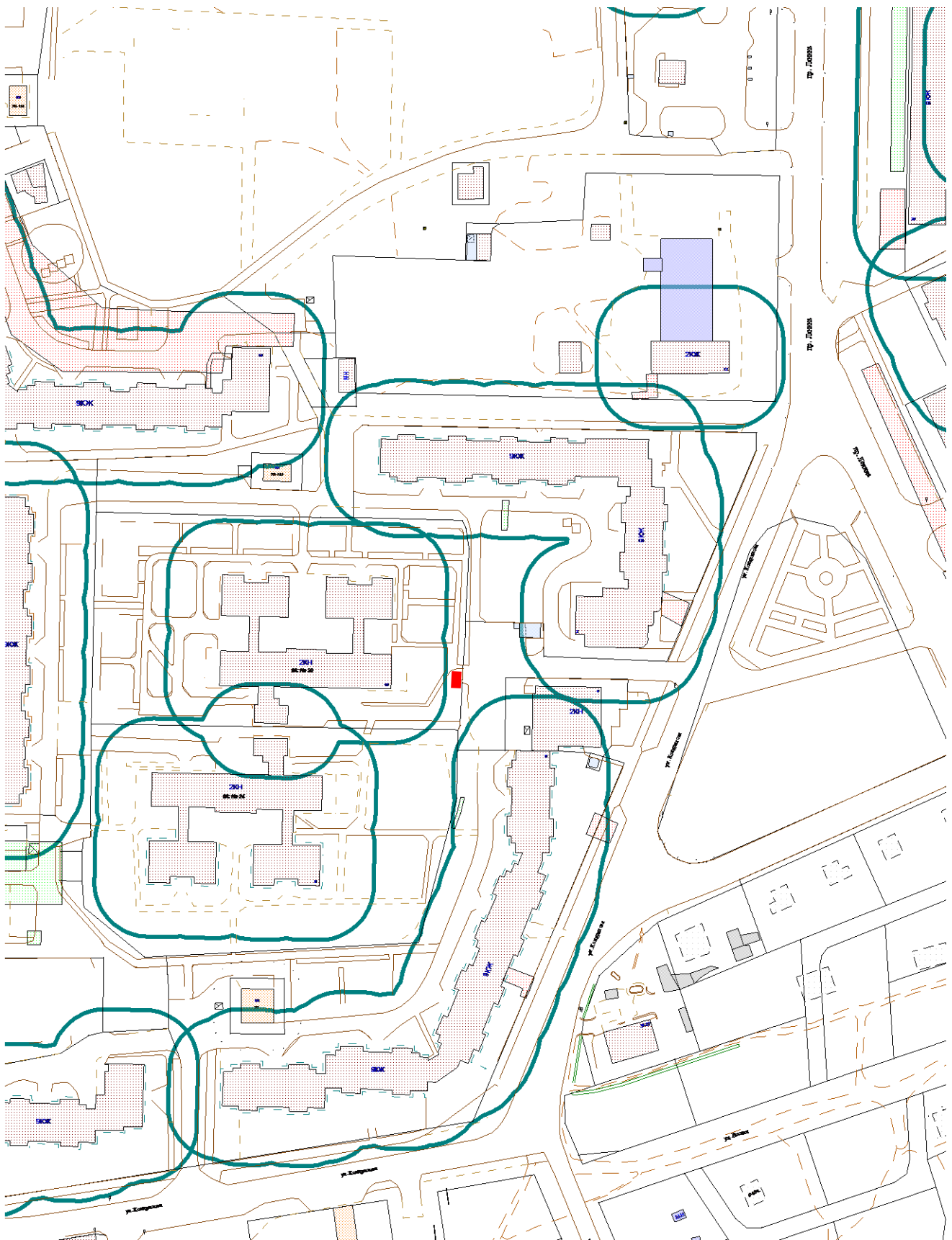
Масштаб 1:2000

**Схема размещения места (площадки) накопления ТКО**  
по адресу: ул. Кондрикова, район дома 8 (N67°55'24,21" E32°55'49,40")  
на земельном участке с кадастровым номером 51:10:0020902:23



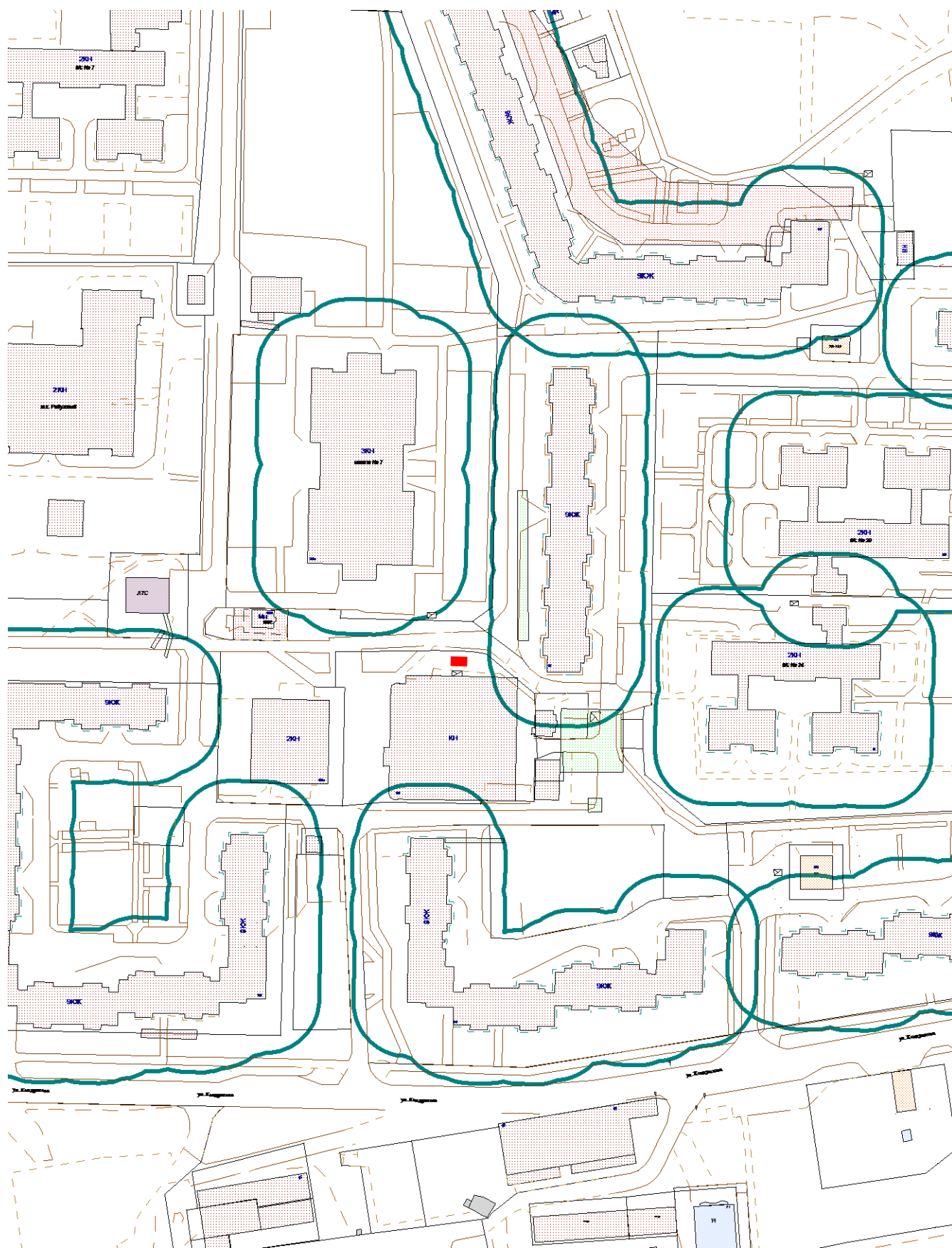
Масштаб 1:2000

**Схема размещения места (площадки) накопления ТКО**  
по адресу: ул. Кондрикова, район дома 10 (N67°55'24,82" E32°55'55,76")  
на земельном участке с кадастровым номером 51:10:0020902:63



Масштаб 1:2000

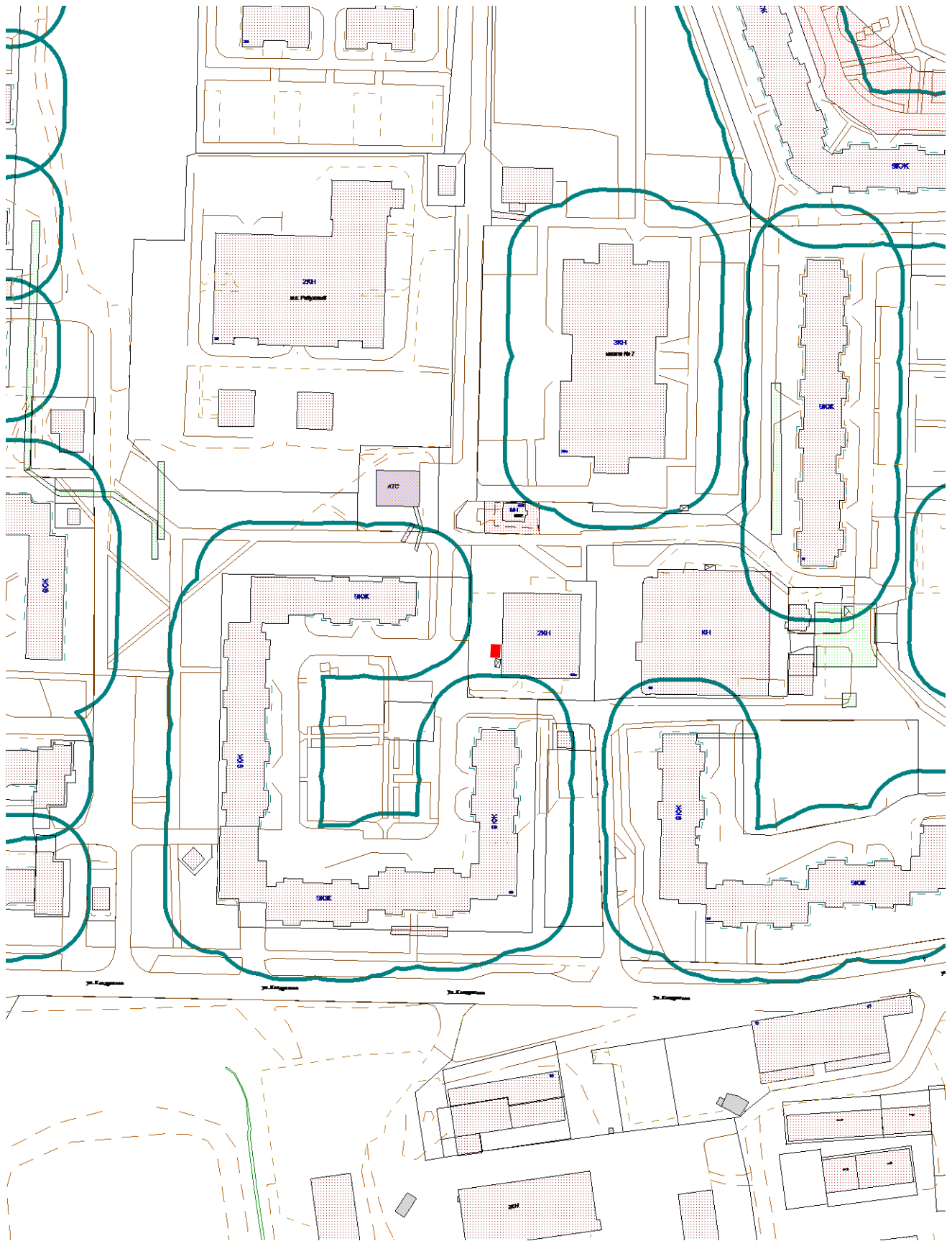
**Схема размещения места (площадки) накопления ТКО**  
по адресу: ул. Кондрикова, район дома 16 (N67°55'23,28" E32°55'37,76")  
на земельном участке с кадастровым номером 51:10:0020902:4742



Масштаб 1:2000

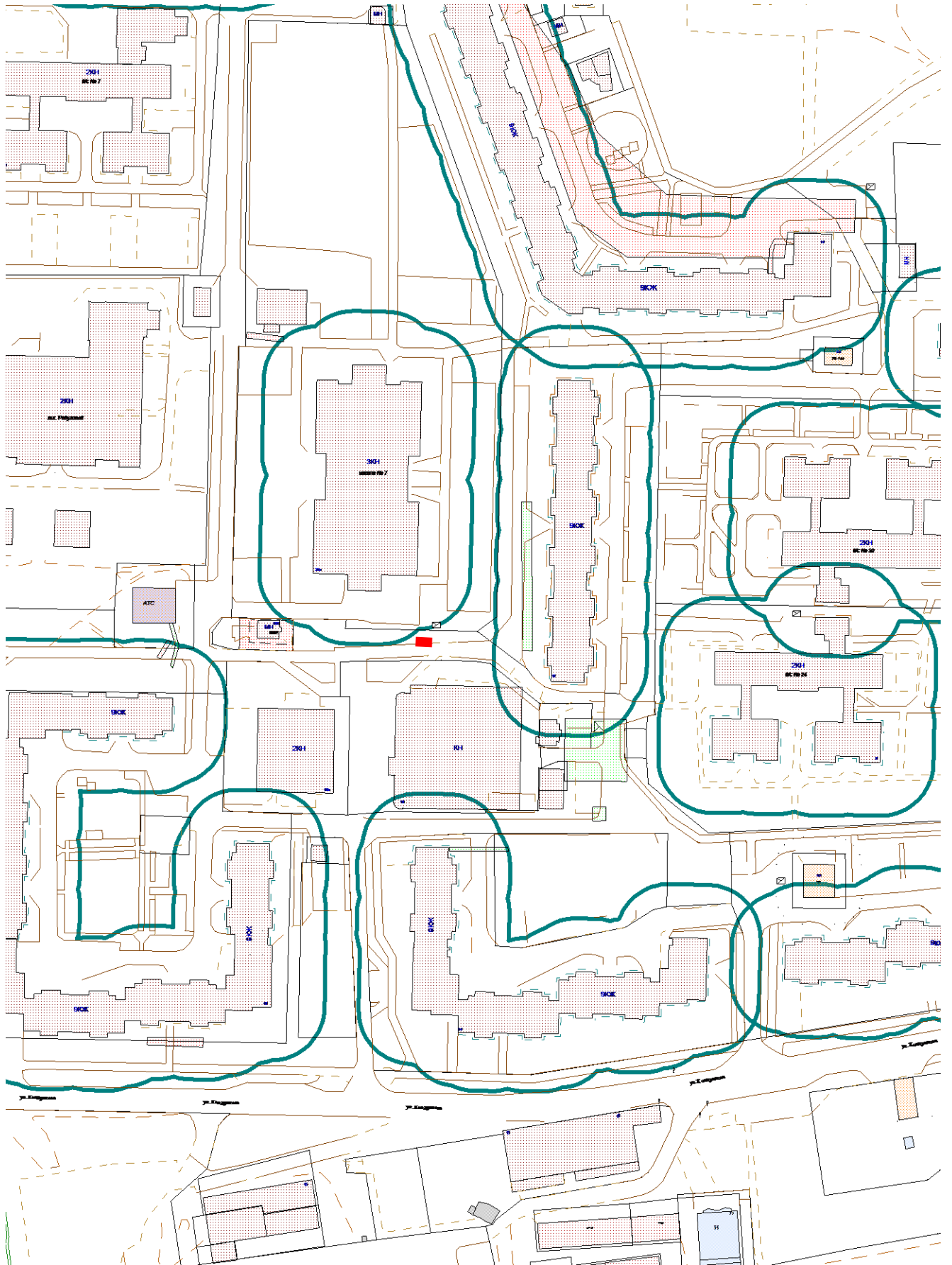


**Схема размещения места (площадки) накопления ТКО**  
по адресу: ул. Кондрикова, район дома 16а (N67°55'22,10" E32°55'31,34")  
на земельном участке с кадастровым номером 51:10:0020902:89



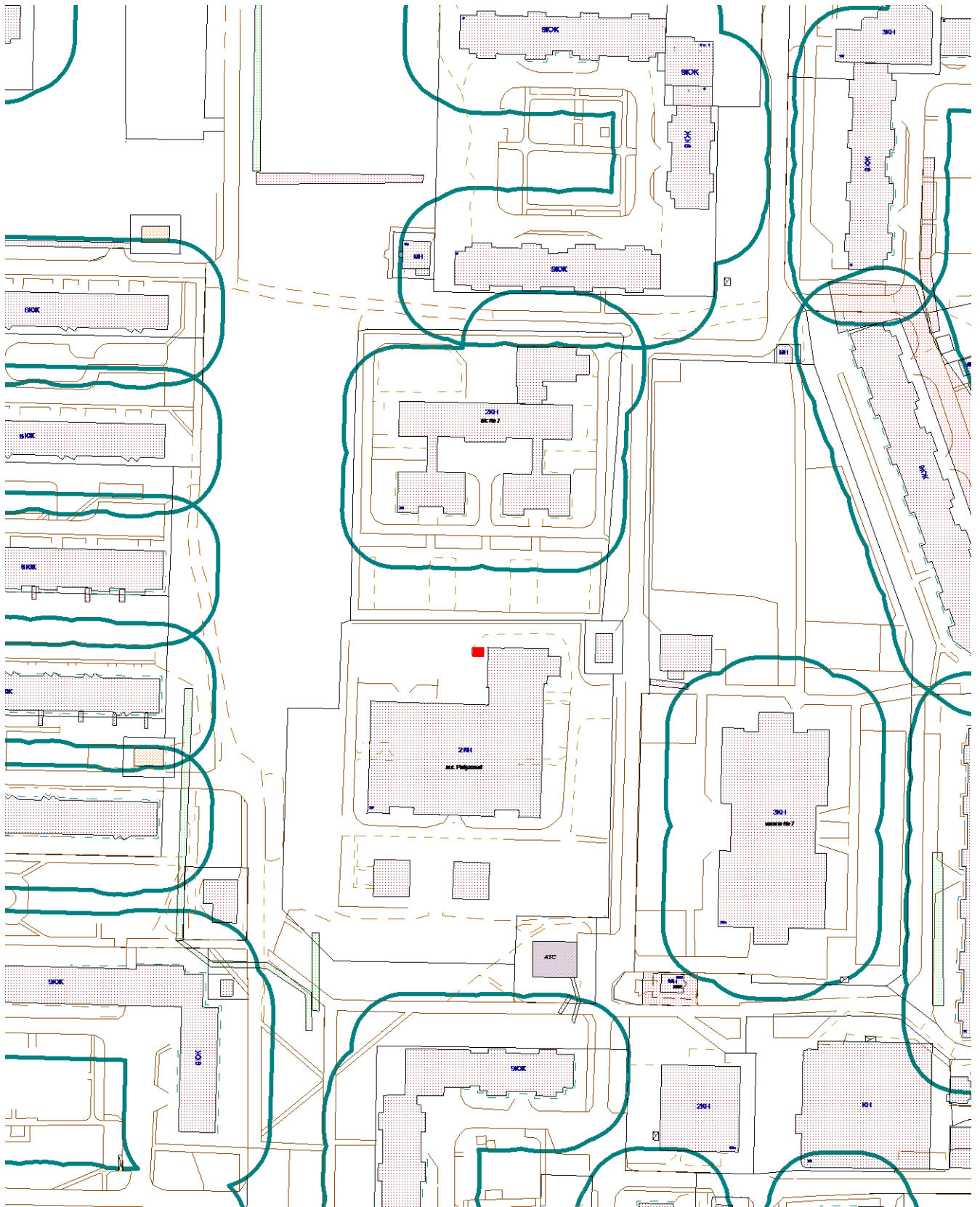
Масштаб 1:2000

**Схема размещения места (площадки) накопления ТКО**  
по адресу: ул. Кондрикова, район дома 30а (N67°55'23,97" E32°55'37,38")  
на земельном участке с кадастровым номером 51:10:0020902:41



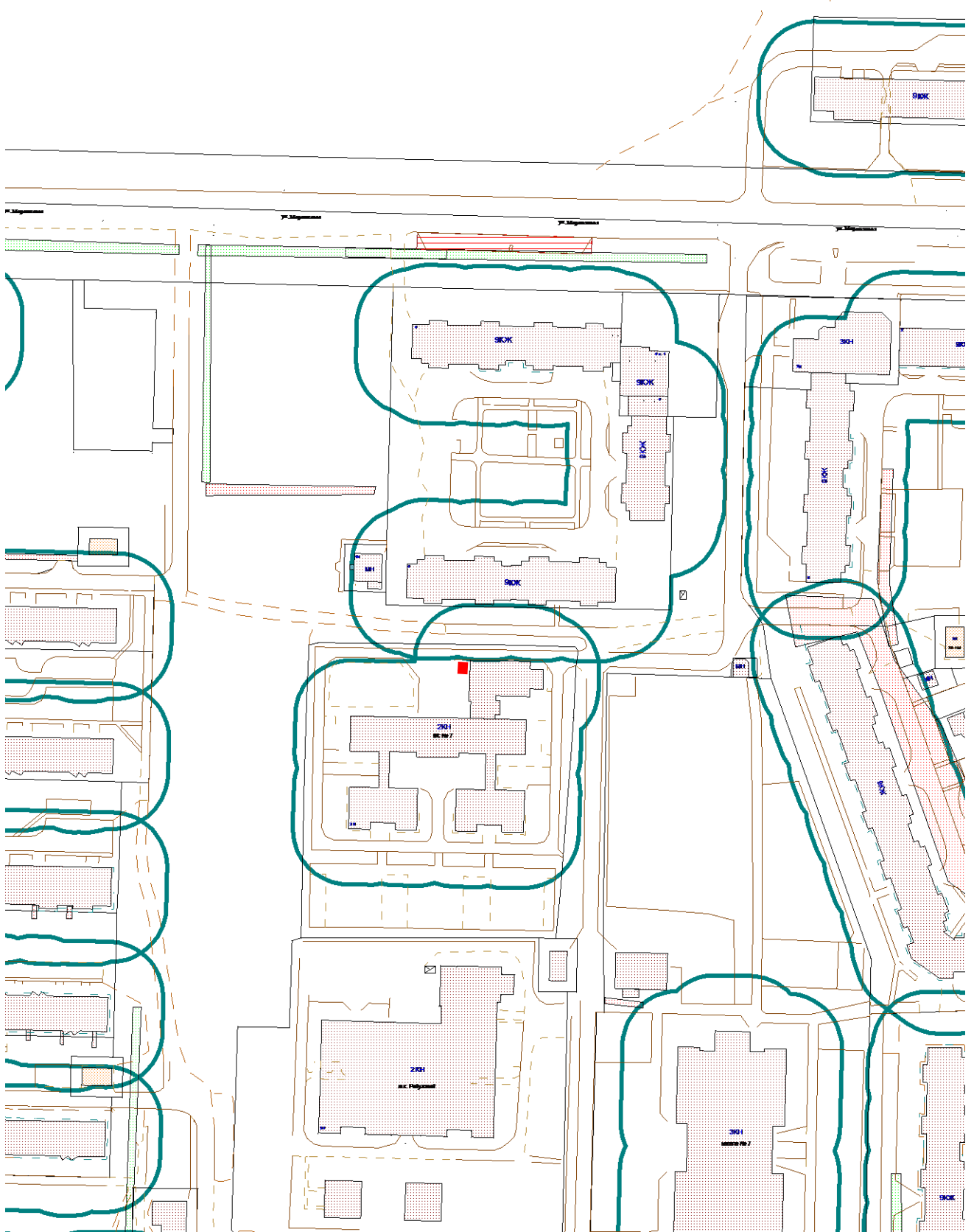
Масштаб 1:2000

**Схема размещения места (площадки) накопления ТКО**  
по адресу: ул. Кондрикова, район дома 34 (N67°55'27,88" E32°55'25,55")  
на земельном участке с кадастровым номером 51:10:0020902:31



Масштаб 1:2000

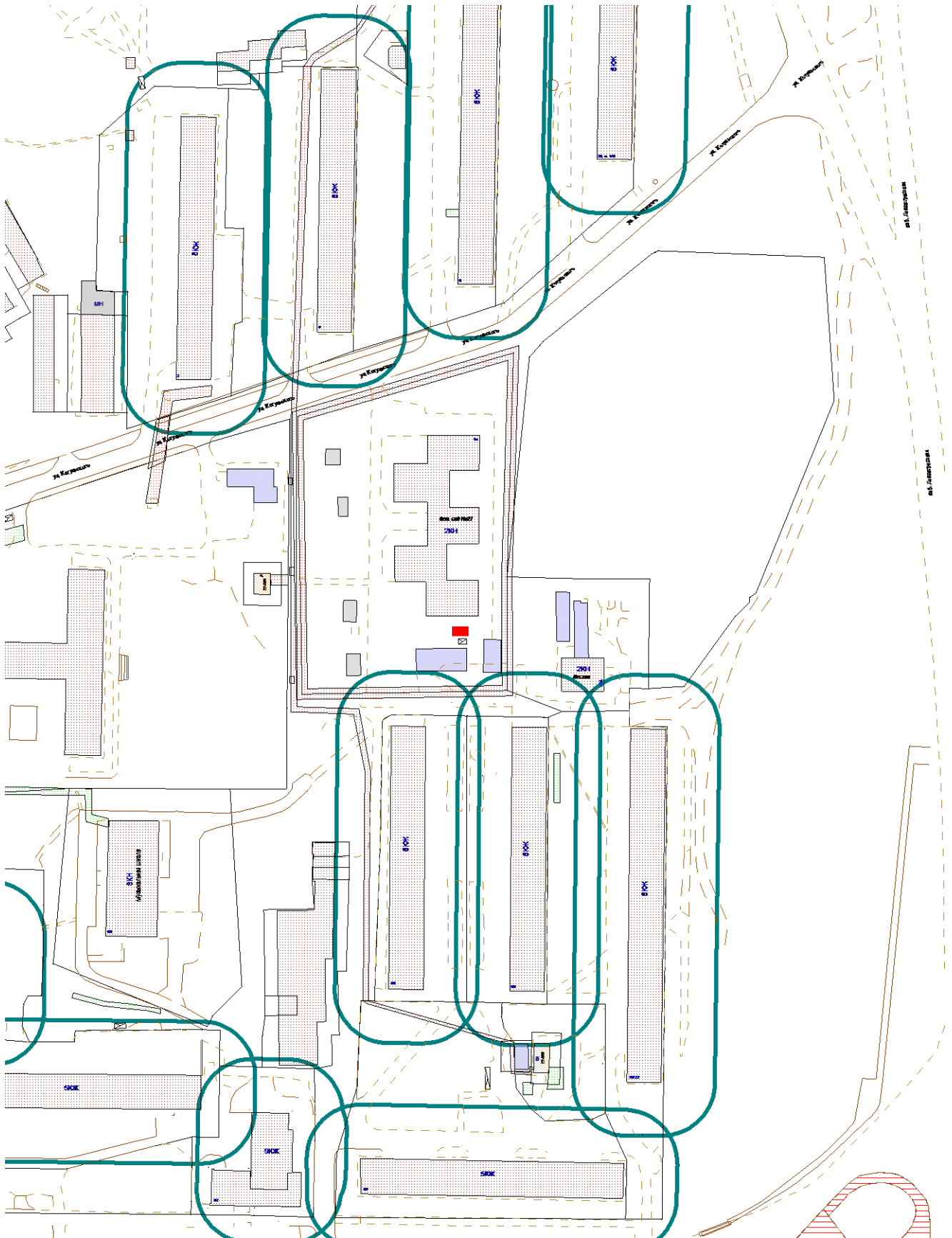
**Схема размещения места (площадки) накопления ТКО**  
по адресу: ул. Кондрикова, район дома 36 (N67°55'31,44" E32°55'27,06")  
на земельном участке с кадастровым номером 51:10:0020902:22



Масштаб 1:2000

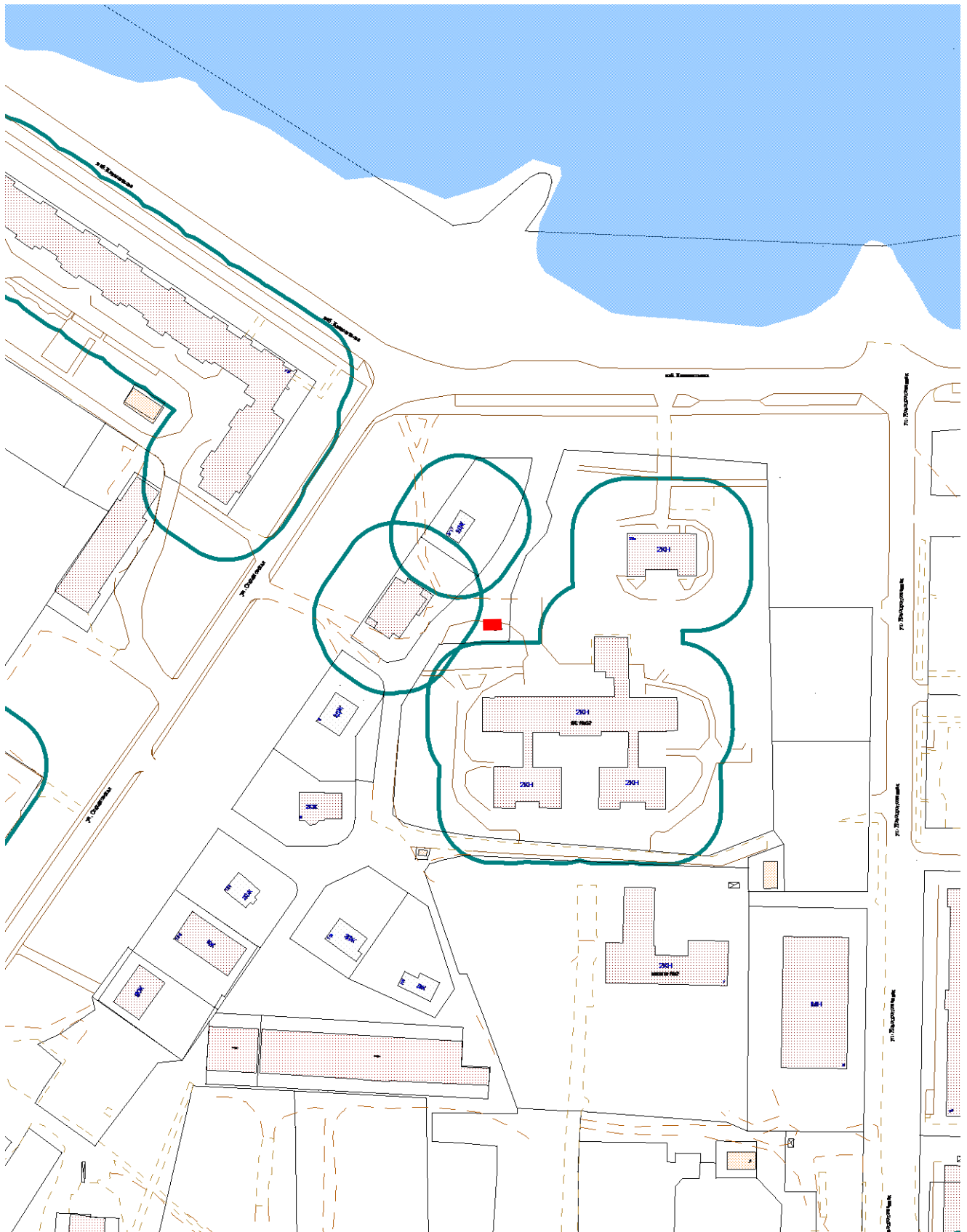


**Схема размещения места (площадки) накопления ТКО**  
по адресу: ул. Котульского, район дома 1а (N67°56'27,01" E32°57'43,76")  
на земельном участке с кадастровым номером 51:10:0020407:15



Масштаб 1:2000

**Схема размещения места (площадки) накопления ТКО**  
по адресу: наб. Климентьева, район дома 23а (N67°56'30,32"; E32°54'59,53")  
на землях, государственная собственности на которые не разграничена.



Масштаб 1:2000

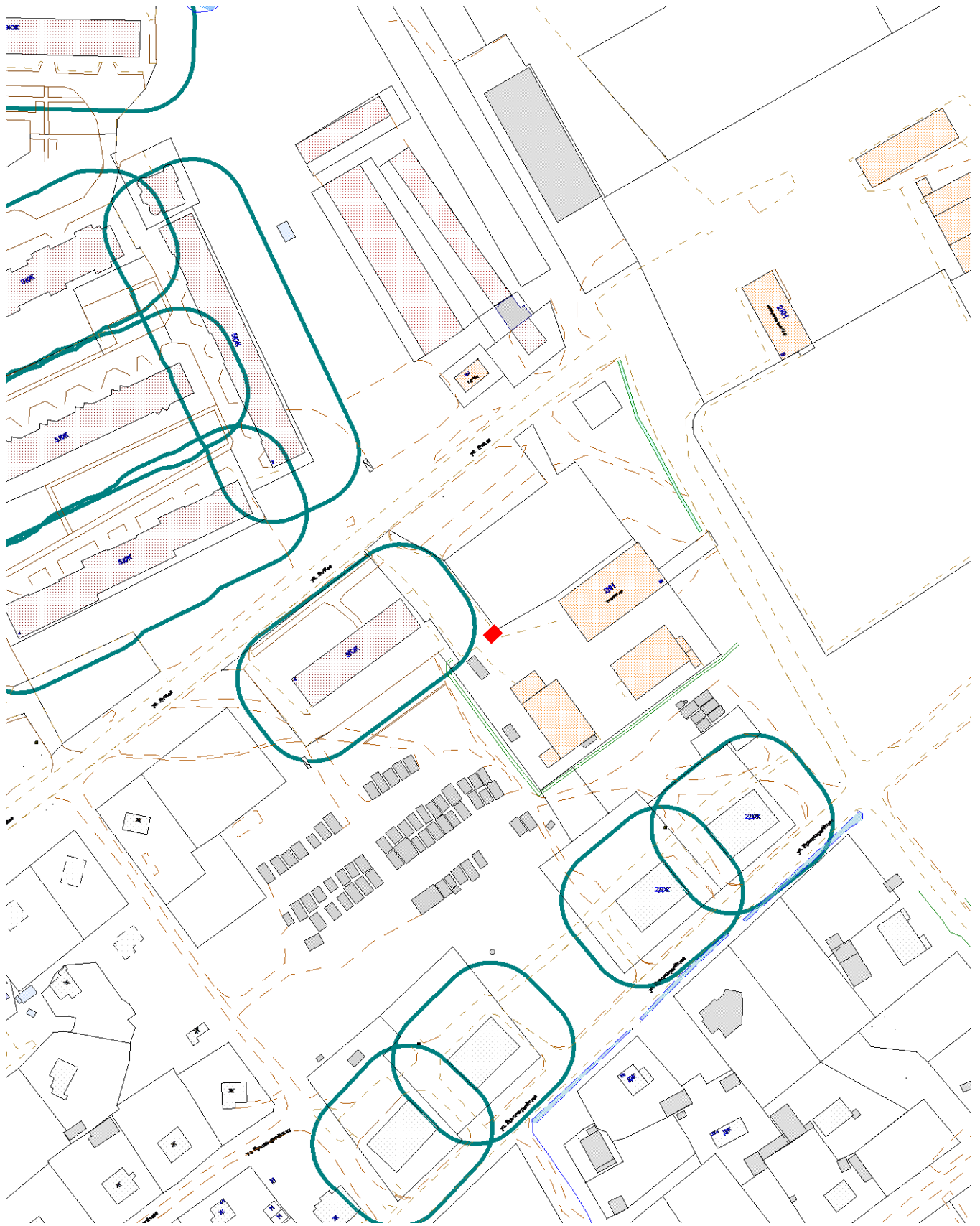
**Схема размещения места (площадки) накопления ТКО**  
по адресу: ул. Красноармейская, район дома 58 (N67°55'30,57"; E32°57'03,87")  
на земельном участке с кадастровым номером 51:10:0021201:64



Масштаб 1:2000

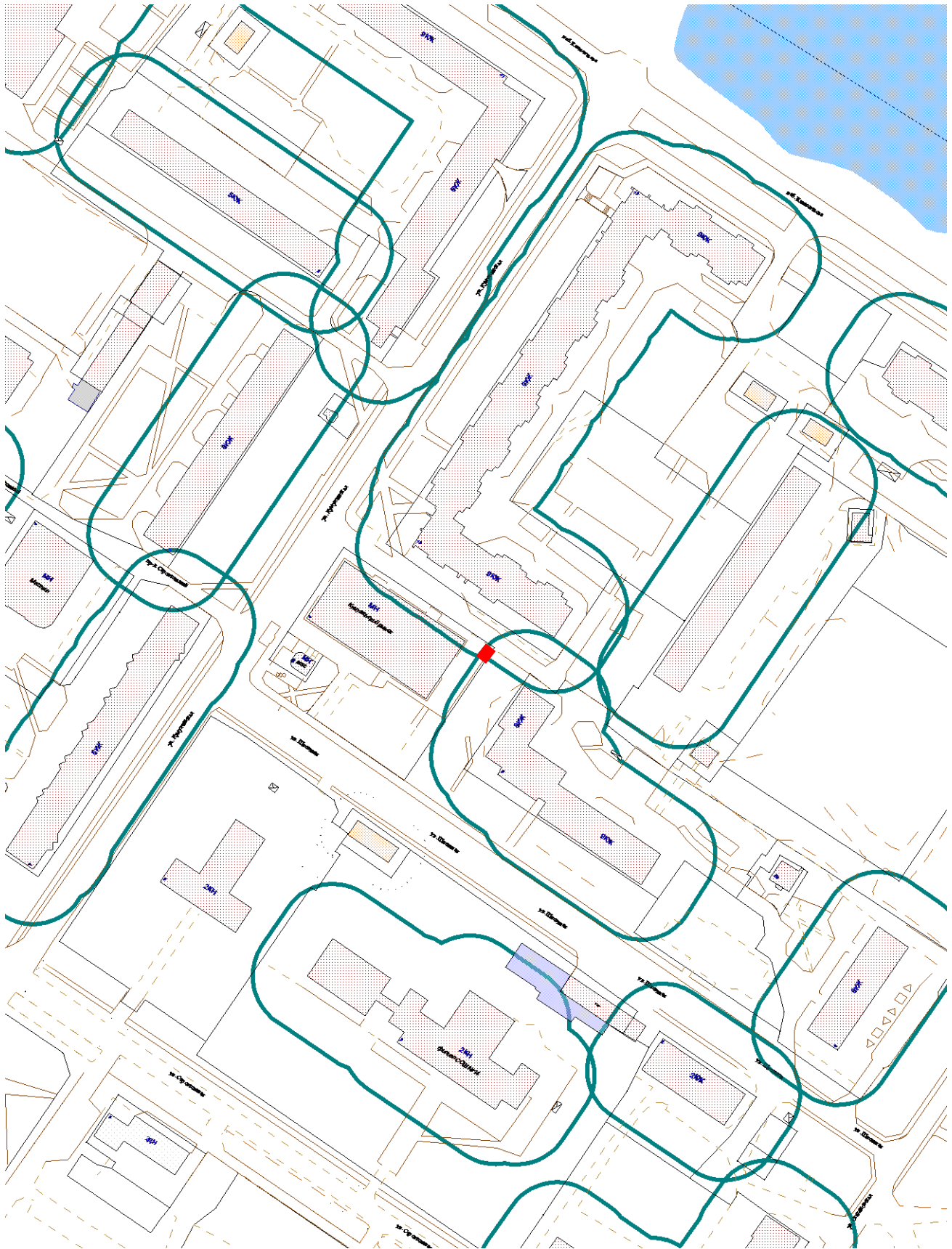


**Схема размещения места (площадки) накопления ТКО**  
по адресу: ул. Красноармейская, район дома 68 (N67°55'27,33"; E32°56'43,48")  
на земельном участке с кадастровым номером 51:10:0021102:10



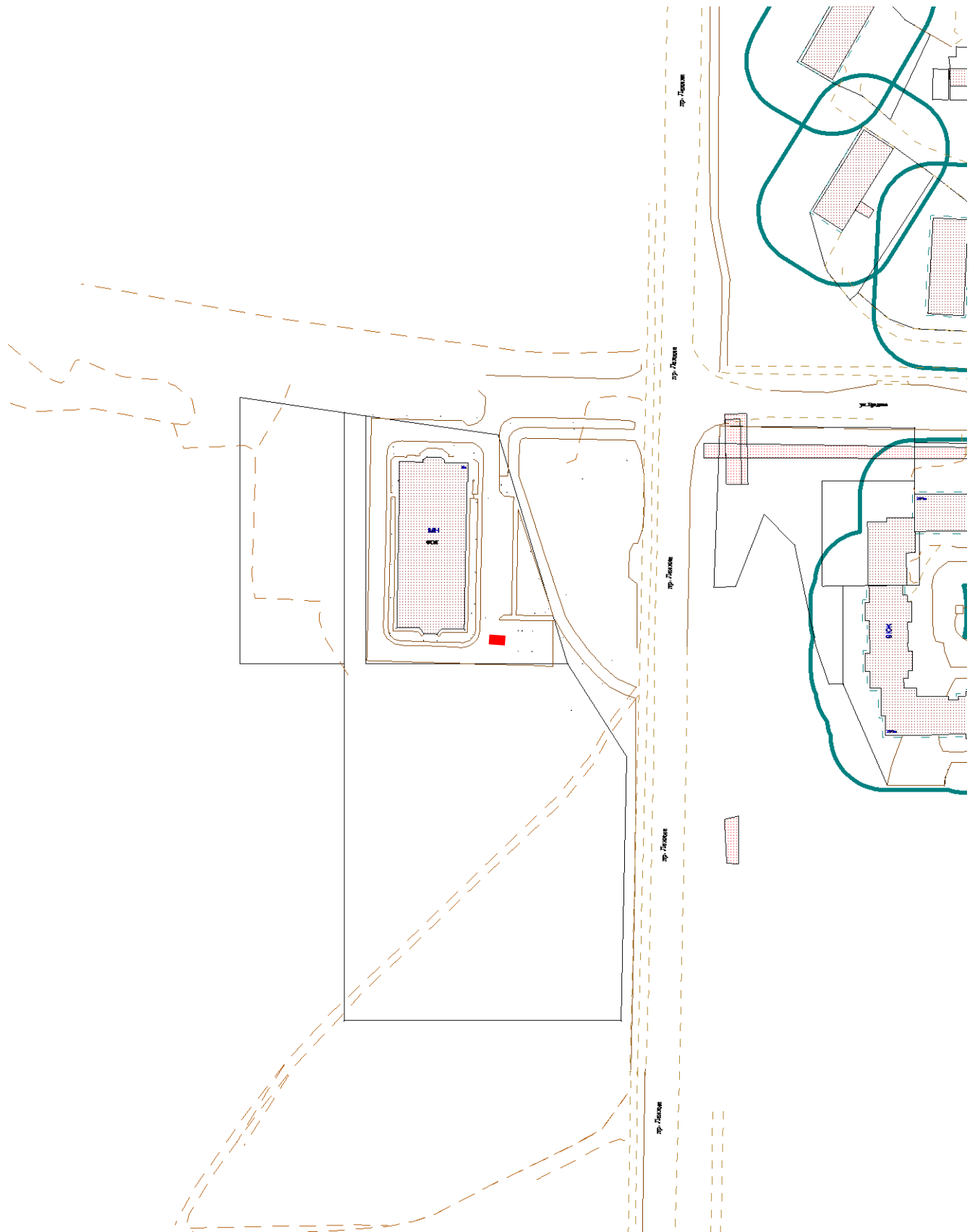
Масштаб 1:2000

**Схема размещения места (площадки) накопления ТКО**  
по адресу: ул. Кумужинская, район дома (N67°56'31,94" E32°54'30,31")  
на земельном участке с кадастровым номером 51:10:0020102:35



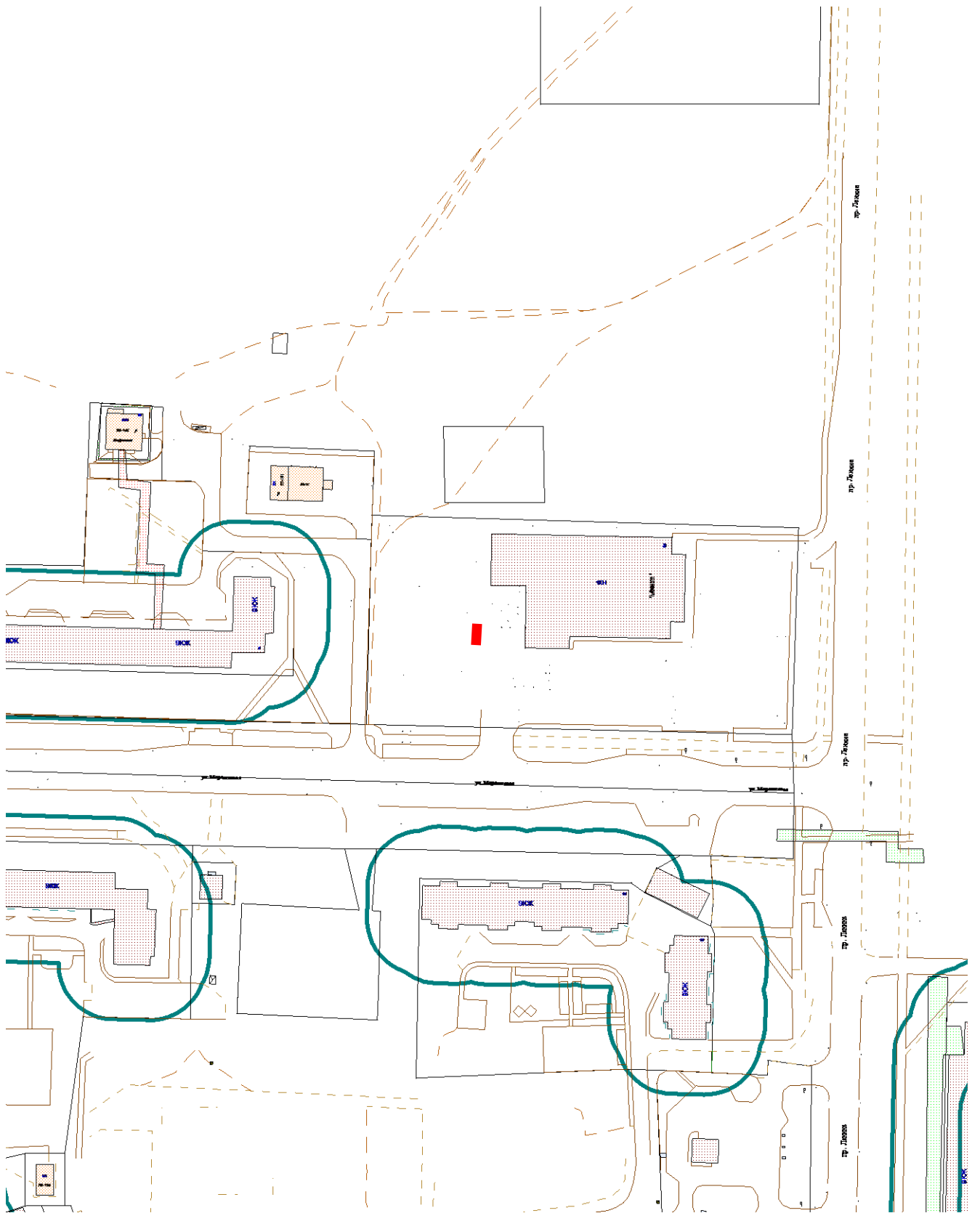
Масштаб 1:2000

**Схема размещения места (площадки) накопления ТКО**  
по адресу: пр. Ленина, район дома 8а (N67°55'48,82" E32°56'02,23")  
на земельном участке с кадастровым номером 51:10:0020702:11



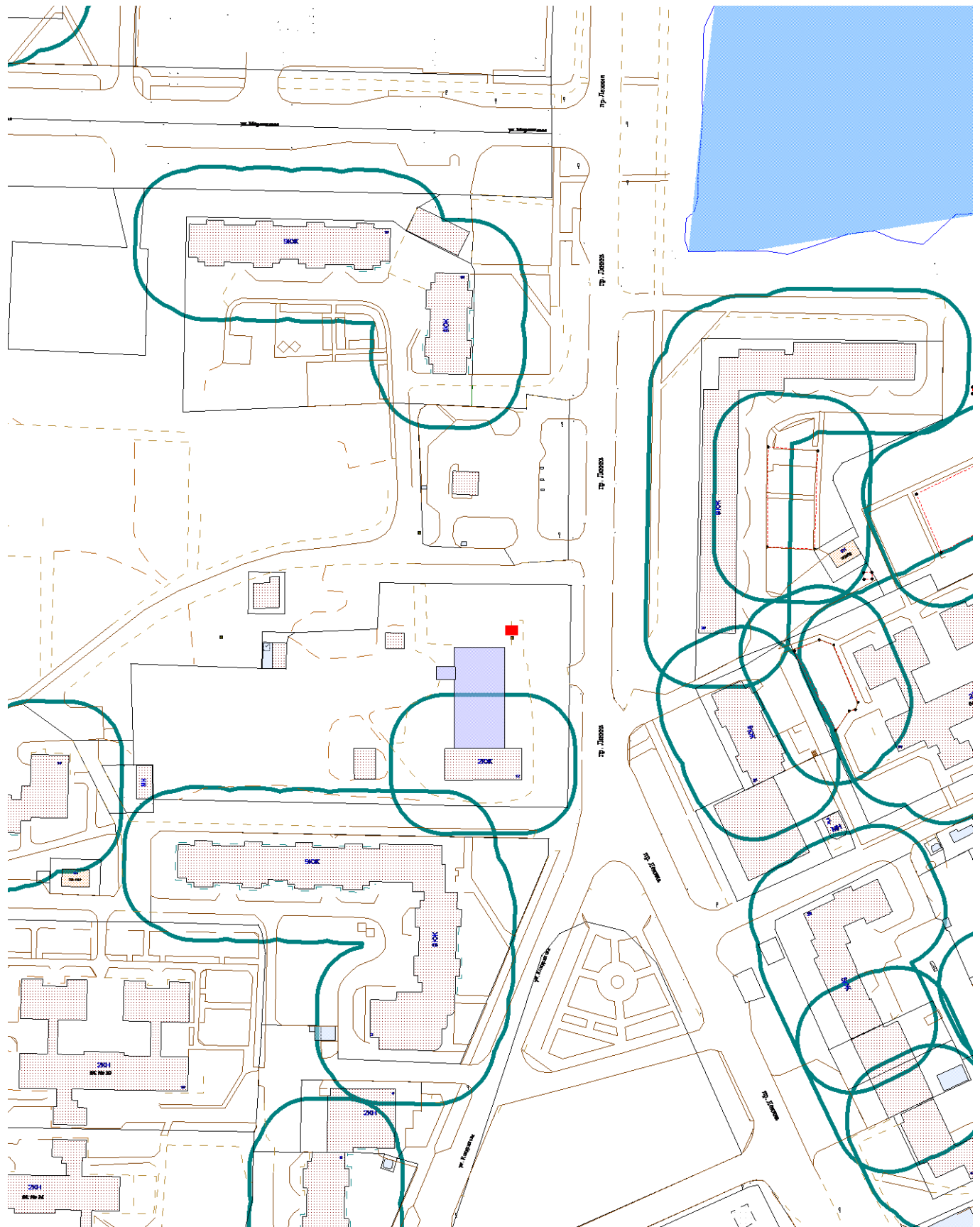
Масштаб 1:2000

**Схема размещения места (площадки) накопления ТКО**  
по адресу: пр. Ленина, район дома 8г (N67°55'38,06" E32°55'55,77")  
на земельном участке с кадастровым номером 51:10:0020702:13



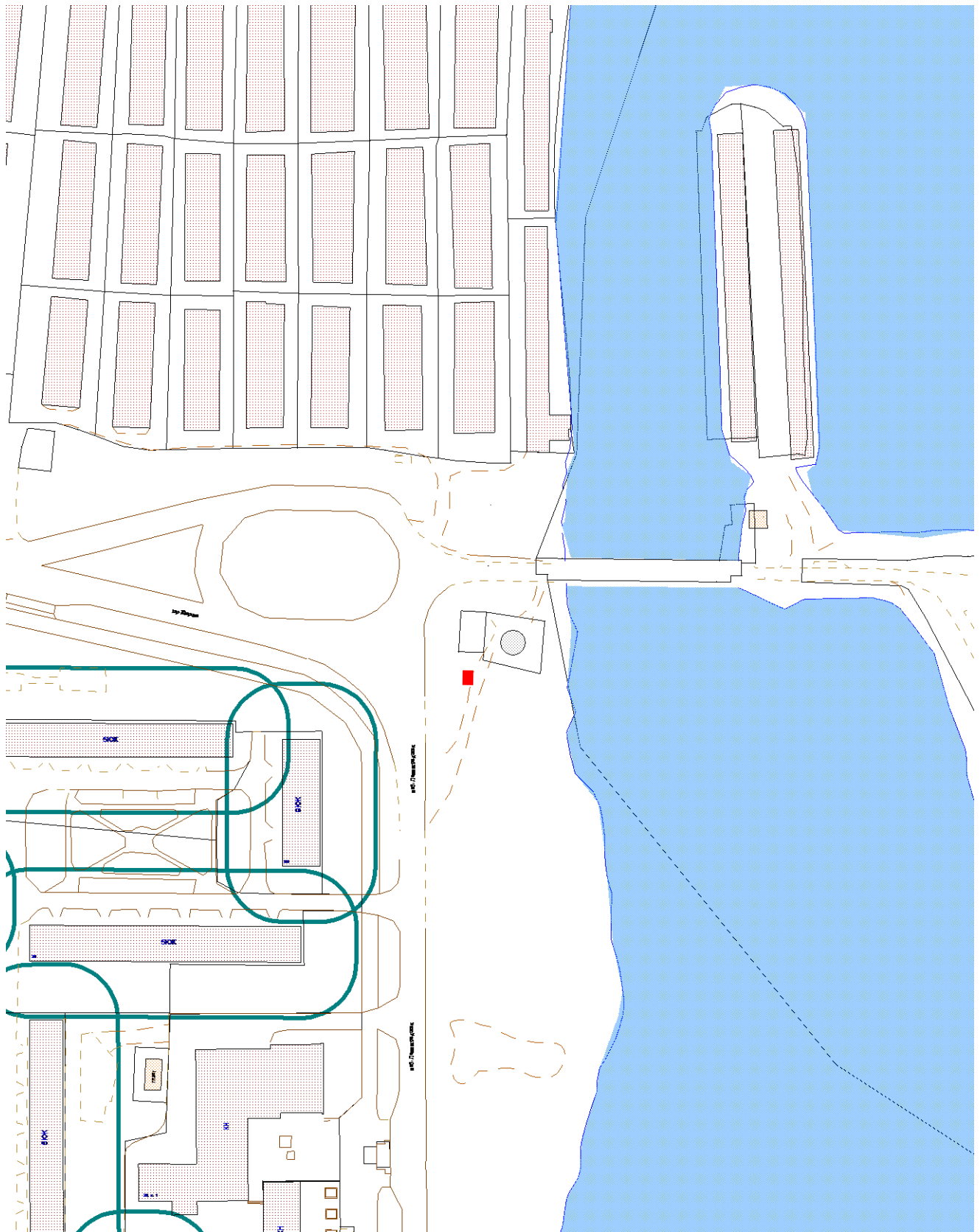
Масштаб 1:2000

**Схема размещения места (площадки) накопления ТКО**  
по адресу: пр. Ленина, район дома 12 (N67°55'31,59"; E32°56'01,36")  
на земельном участке с кадастровым номером 51:10:0020902:40



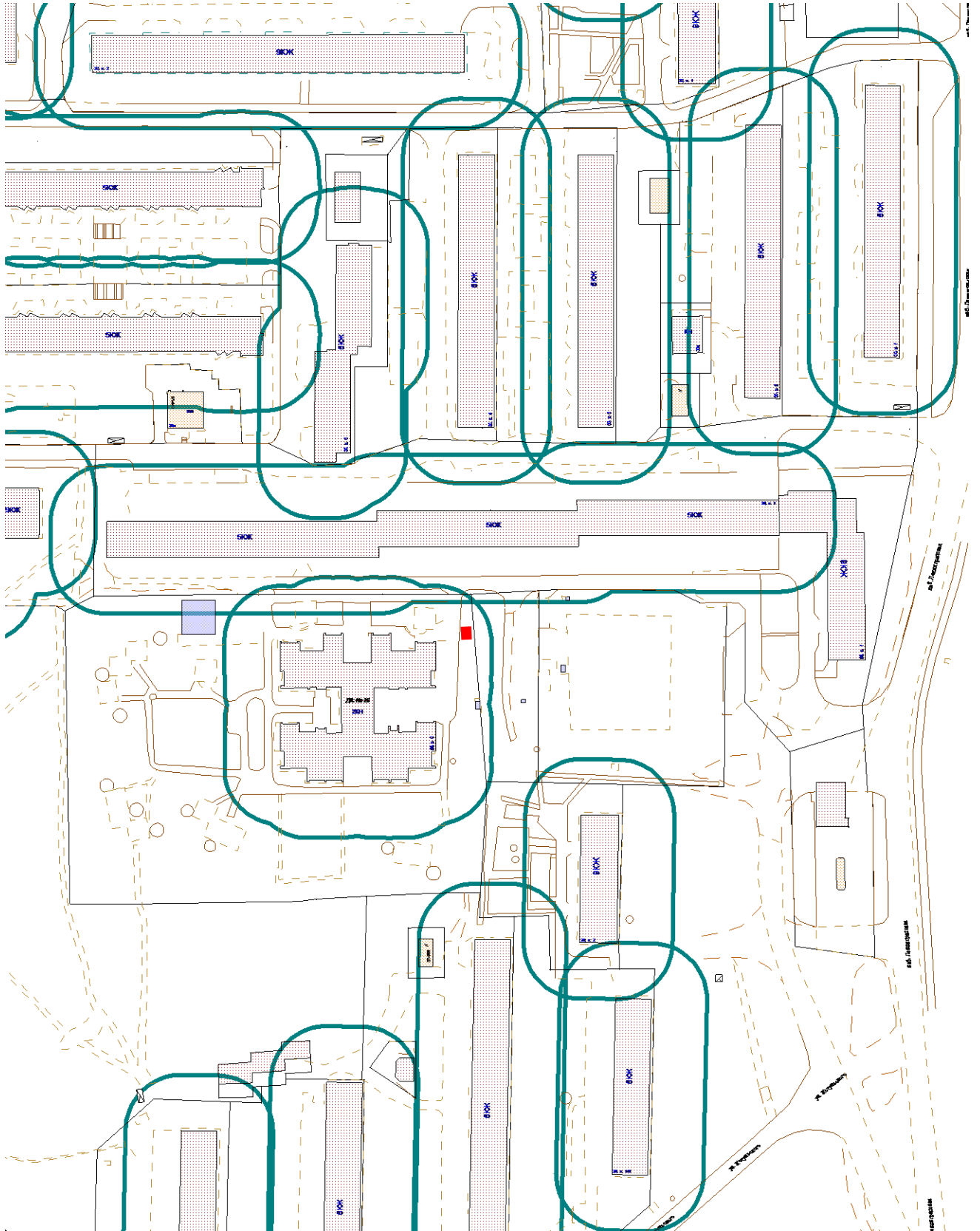
Масштаб 1:2000

**Схема размещения места (площадки) накопления ТКО**  
по адресу: Ленинградская наб., (район канализационной насосной)  
(N67°56'53,72" E32°58'00,04")  
на землях, государственная собственности на которые не разграничена.



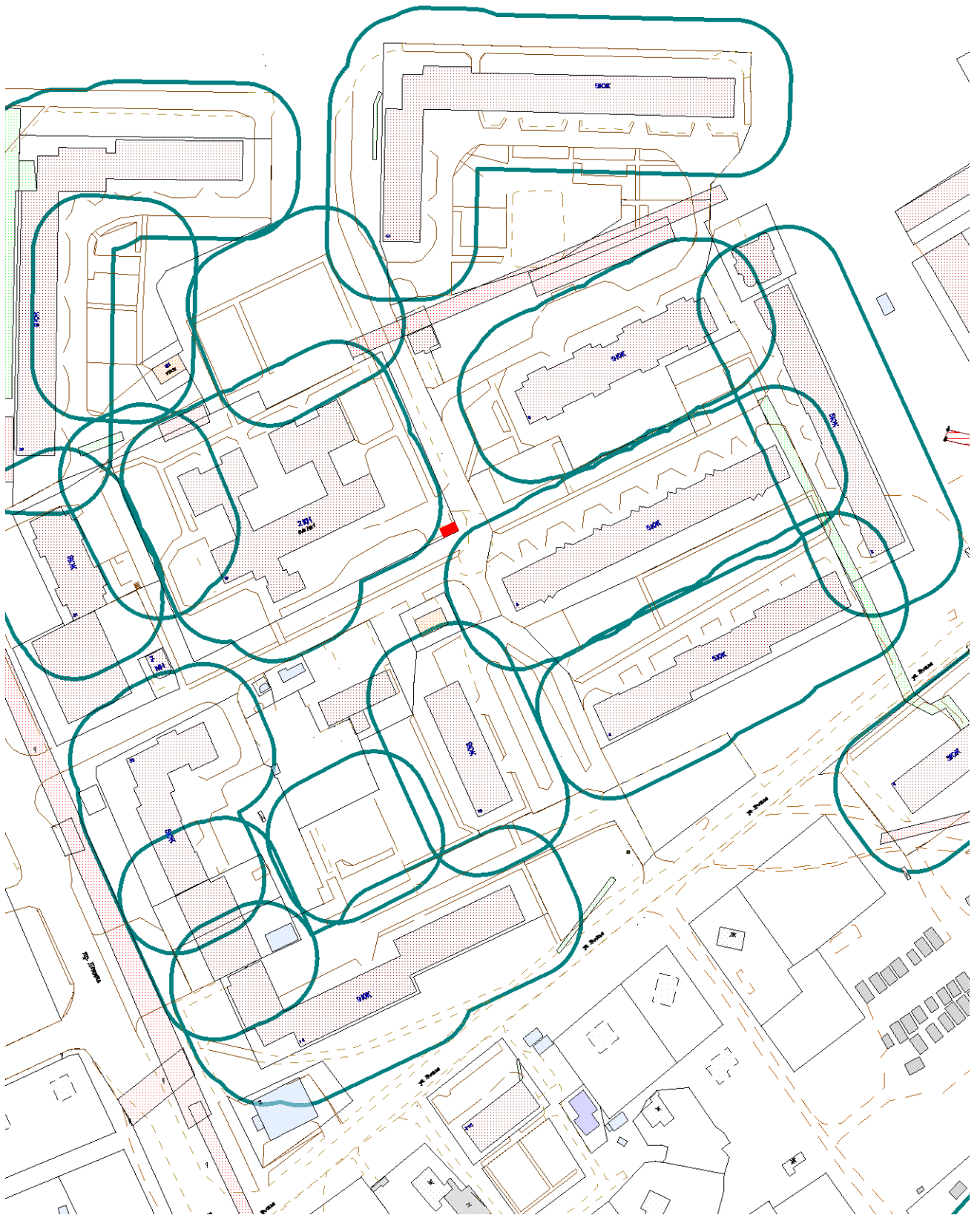
Масштаб 1:2000

**Схема размещения места (площадки) накопления ТКО**  
по адресу: Ленинградская наб., район дома 26 к. 3 (N67°56'39,05" E32°57'42,78")  
на земельном участке с кадастровым номером 51:10:0020403:12



Масштаб 1:2000

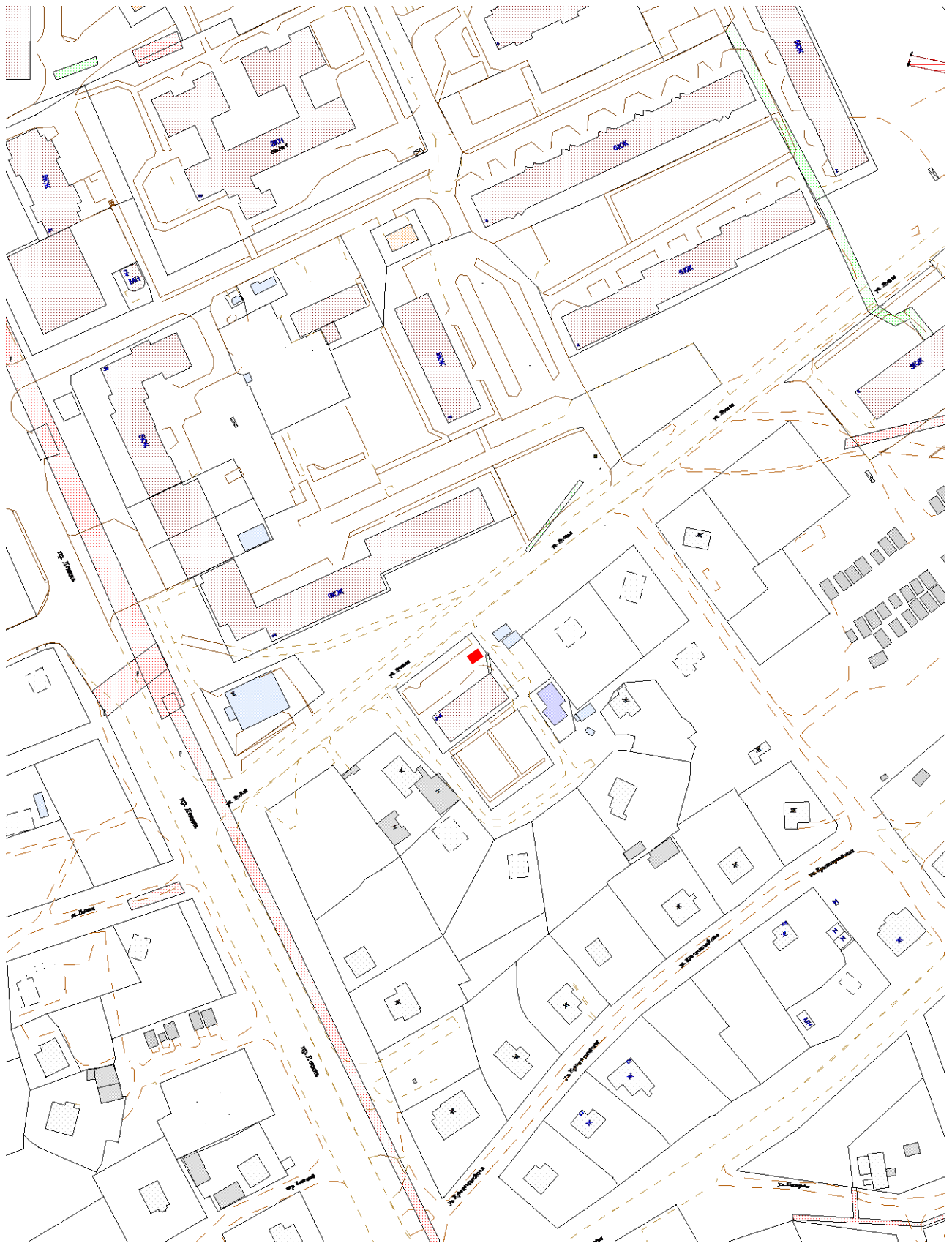
**Схема размещения места (площадки) накопления ТКО**  
по адресу: ул. Лесная, район дома 10 (N67°55'29,40" E32°56'23,13")  
на земельном участке с кадастровым номером 51:10:0021101:11



Масштаб 1:2000

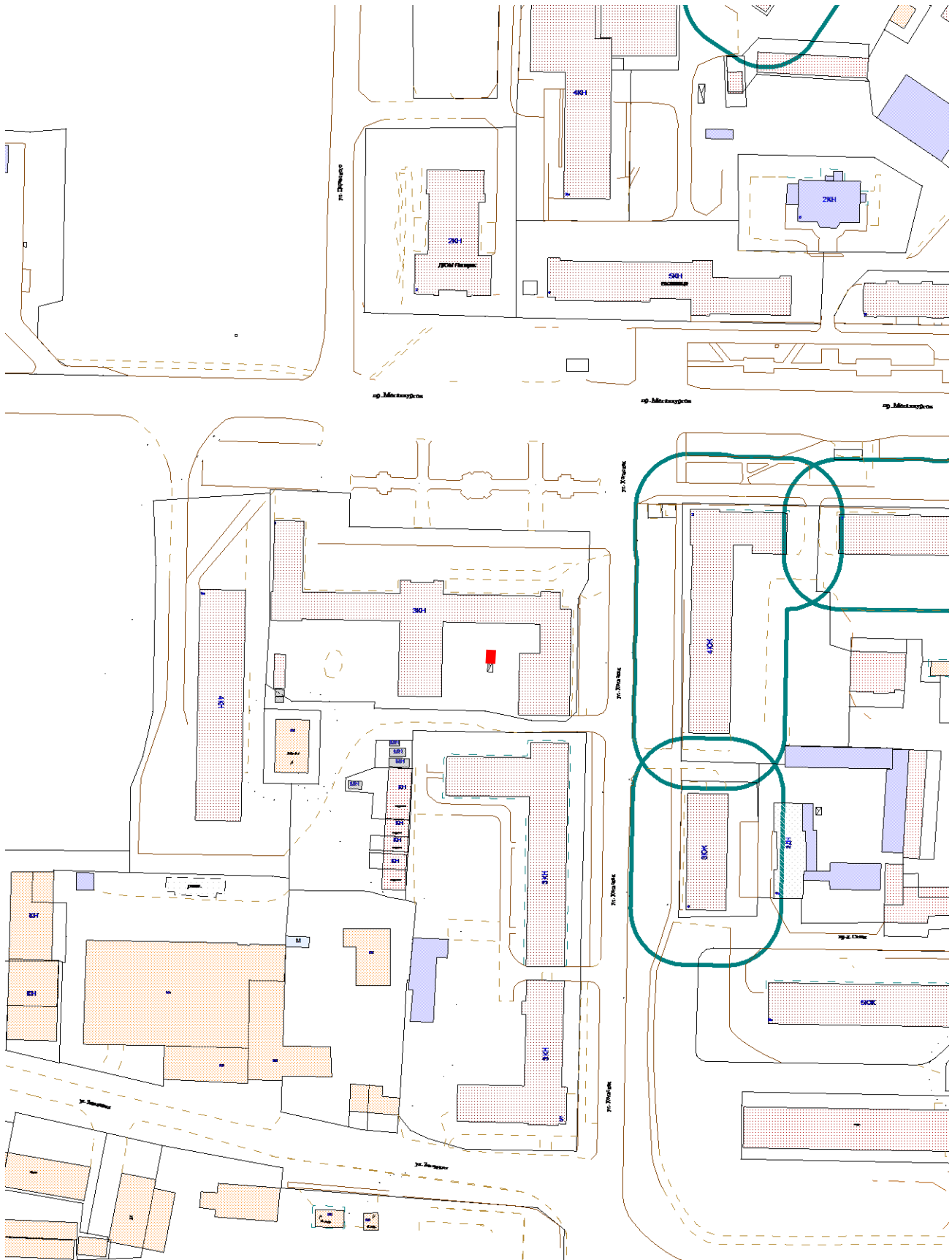


**Схема размещения места (площадки) накопления ТКО**  
по адресу: ул. Лесная, район дома 216 (N67°55'23,53" E32°56'25,11")  
на земельном участке с кадастровым номером 51:10:0021102:5



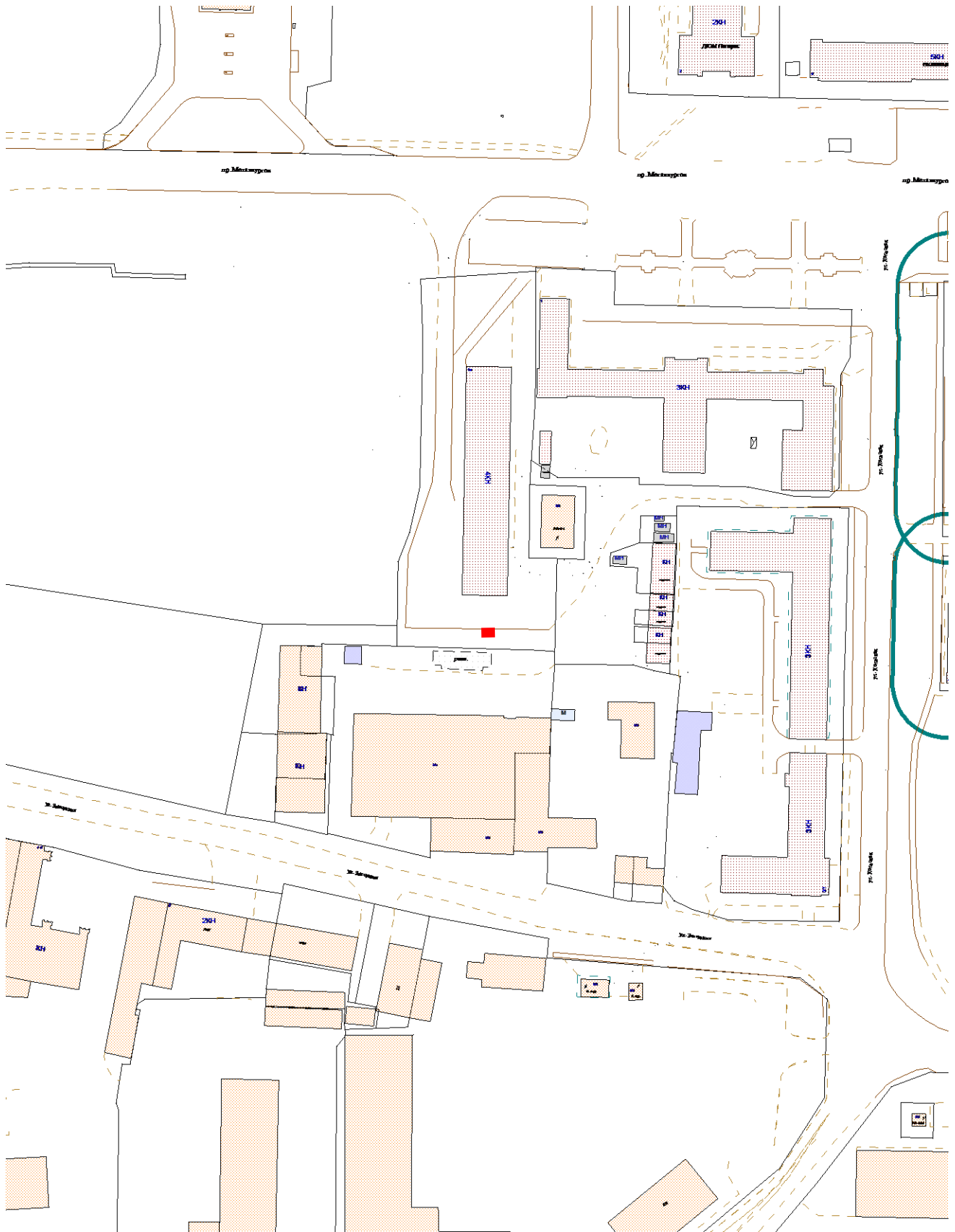
Масштаб 1:2000

**Схема размещения места (площадки) накопления ТКО**  
по адресу: пр. Metallургов, район дома 1 (N67°56'17,99" E32°53'55,66")  
на земельном участке с кадастровым номером 51:10:0020506:4



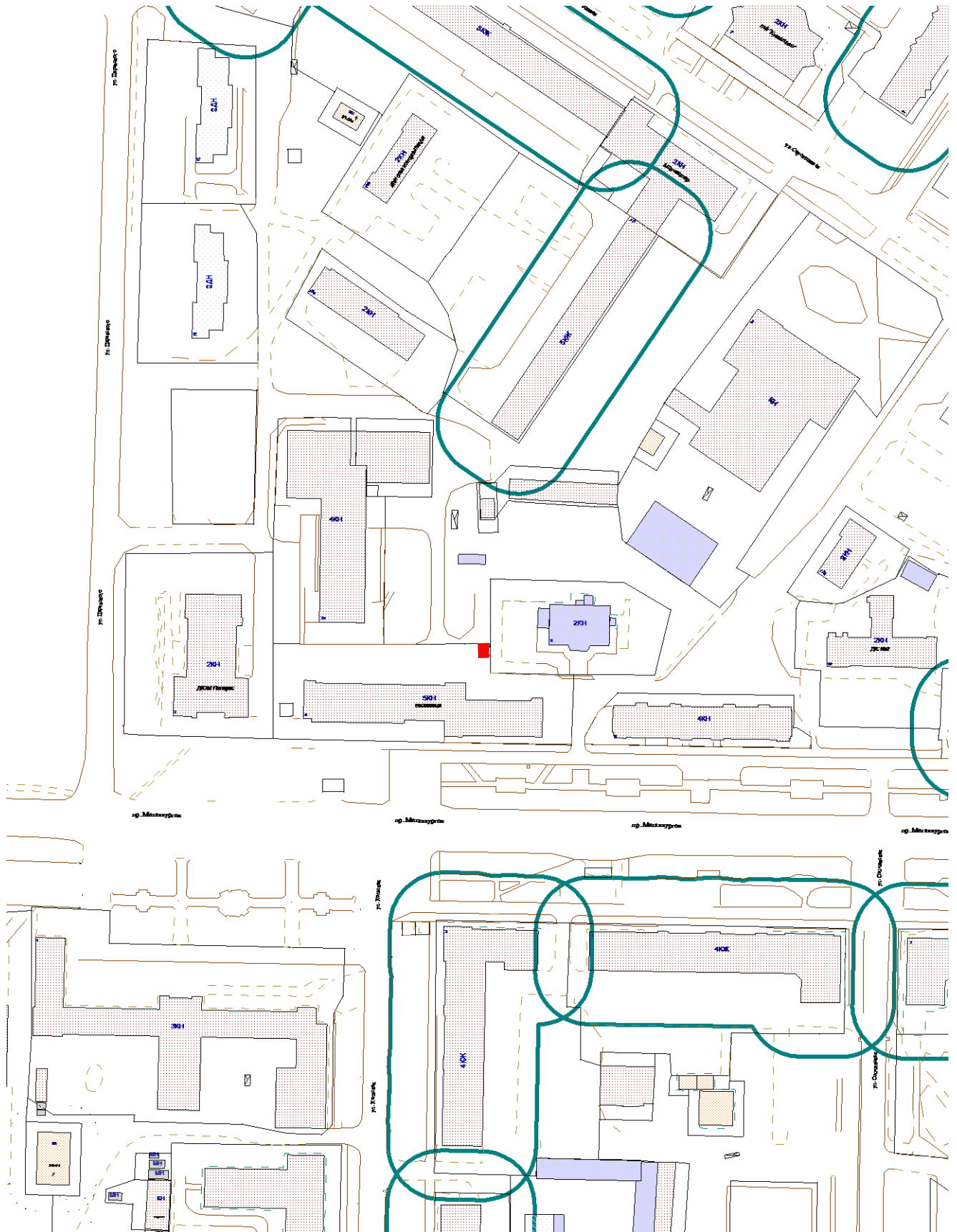
Масштаб 1:2000

**Схема размещения места (площадки) накопления ТКО**  
по адресу: пр. Metallургов, район дома 1а (N67°56'16,79" E32°54'02,86")  
на земельном участке с кадастровым номером 51:10:0020506:18



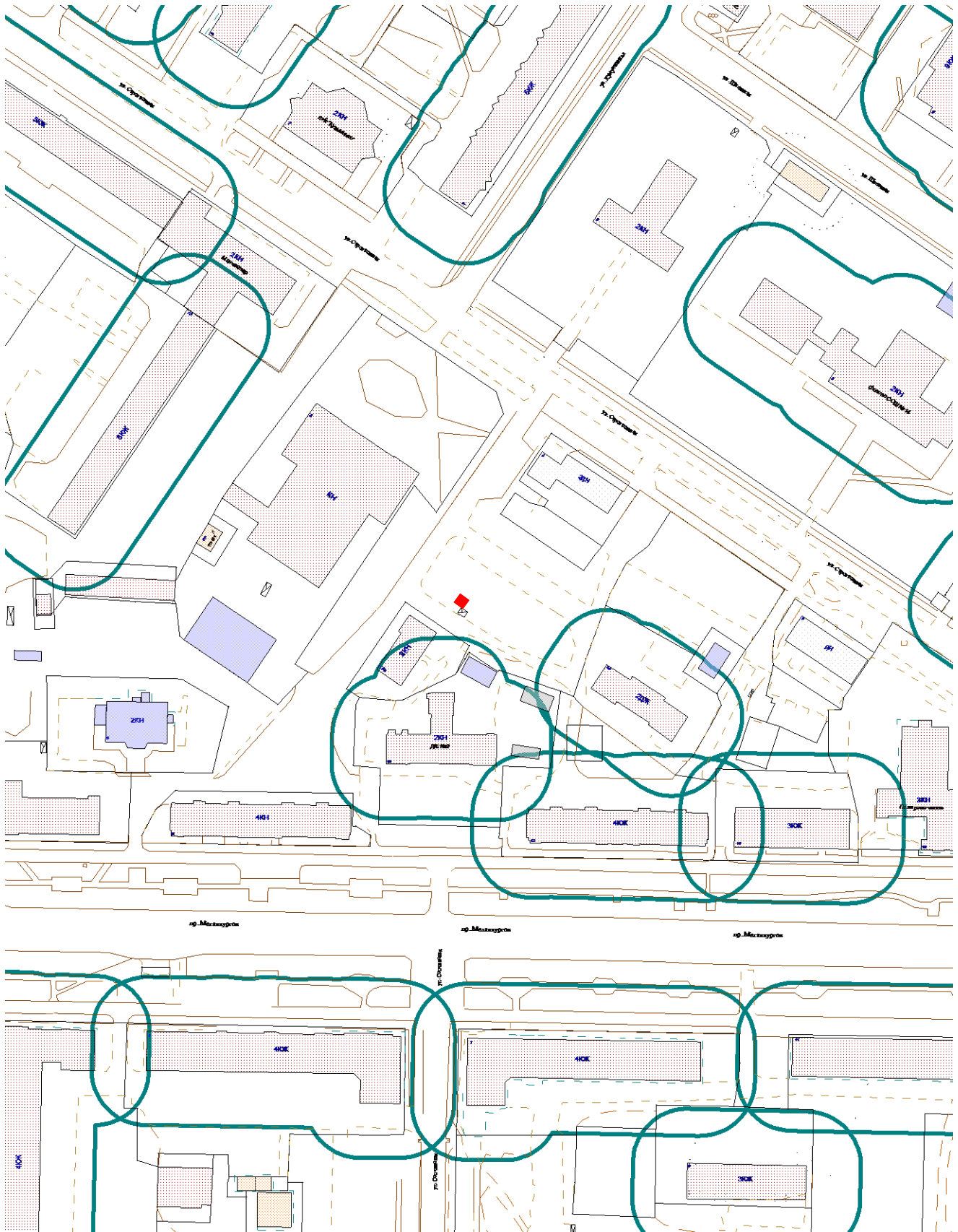
Масштаб 1:2000

**Схема размещения места (площадки) накопления ТКО**  
по адресу: пр. Metallургов, район дома 4 (N67°56'22,98" E32°54'02,54")  
на земельном участке с кадастровым номером 51:10:0020103:7



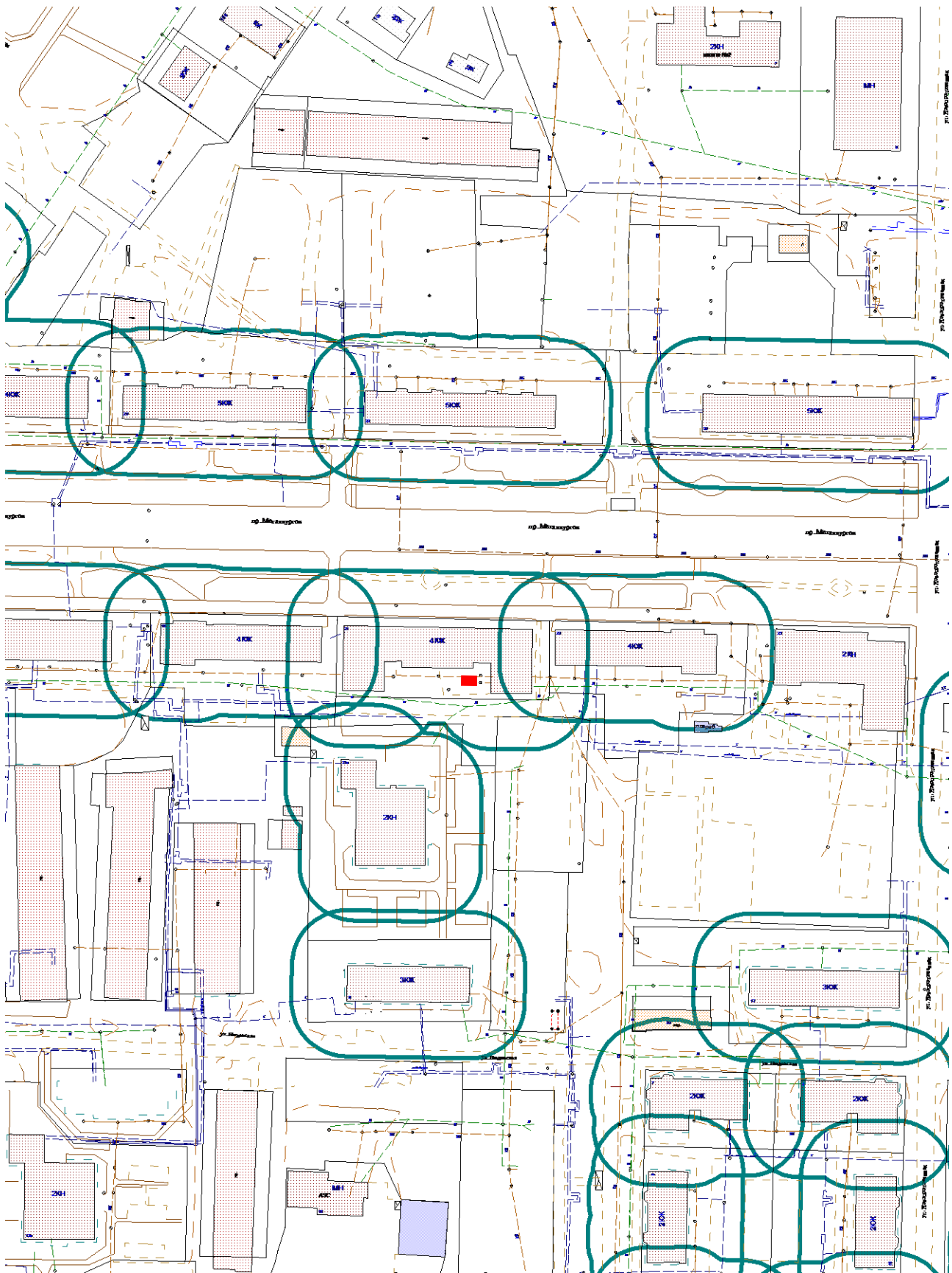
Масштаб 1:2000

**Схема размещения места (площадки) накопления ТКО**  
по адресу: пр. Metallургов, район дома 10 (N67°56'24,58"; E32°54'16,47")  
на землях, государственная собственность на которые не разграничена.



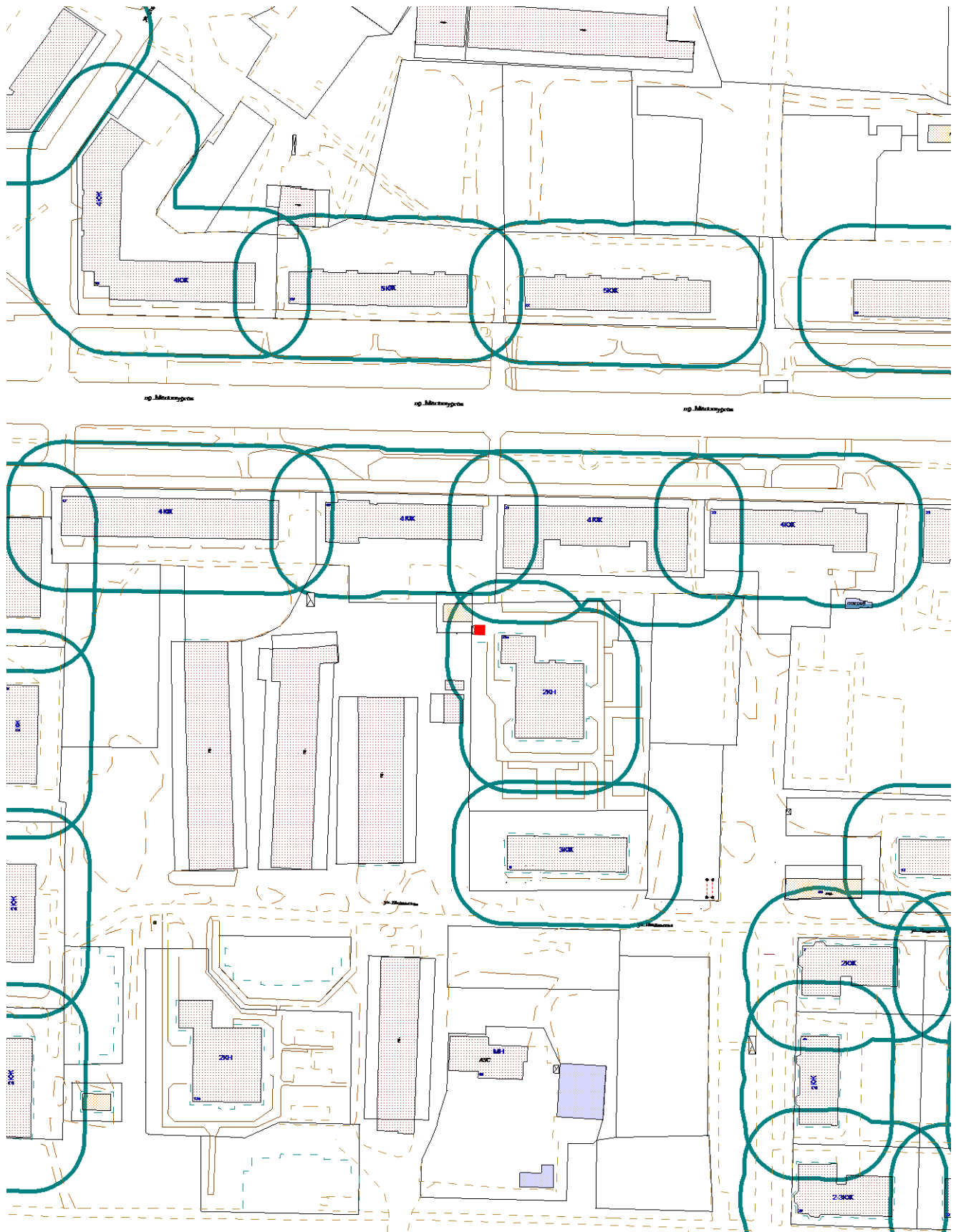
Масштаб 1:2000

**Схема размещения места (площадки) накопления ТКО**  
по адресу: пр. Metallургов, район дома 21 (N67°56'18,64" E32°54'57,02")  
на земельном участке с кадастровым номером 51:10:0020503:28



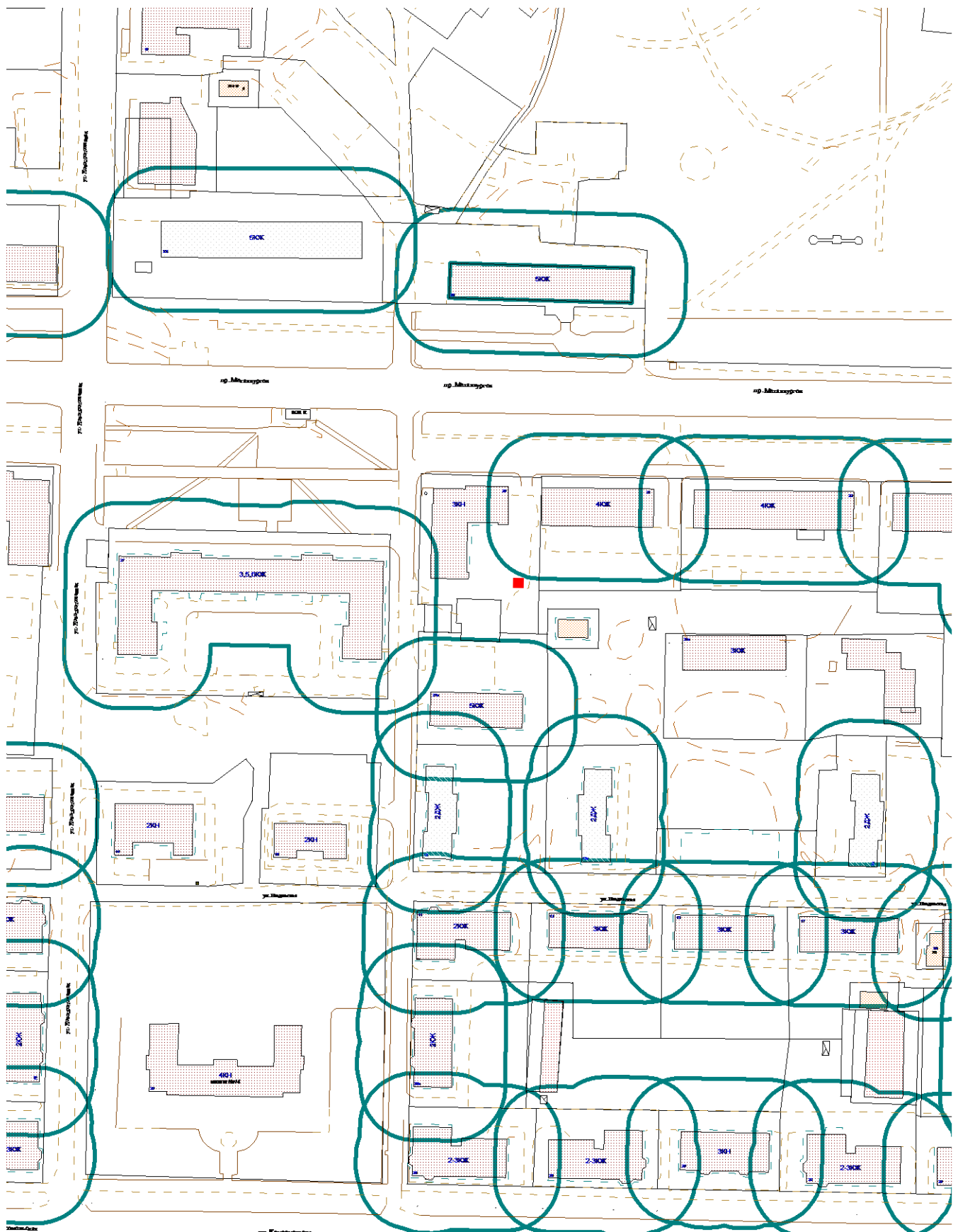
Масштаб 1:2000

**Схема размещения места (площадки) накопления ТКО**  
по адресу: пр. Metallургов, район дома 21а (N67°56'17,86" E32°54'52,08")  
на земельном участке с кадастровым номером 51:10:0020503:26



Масштаб 1:2000

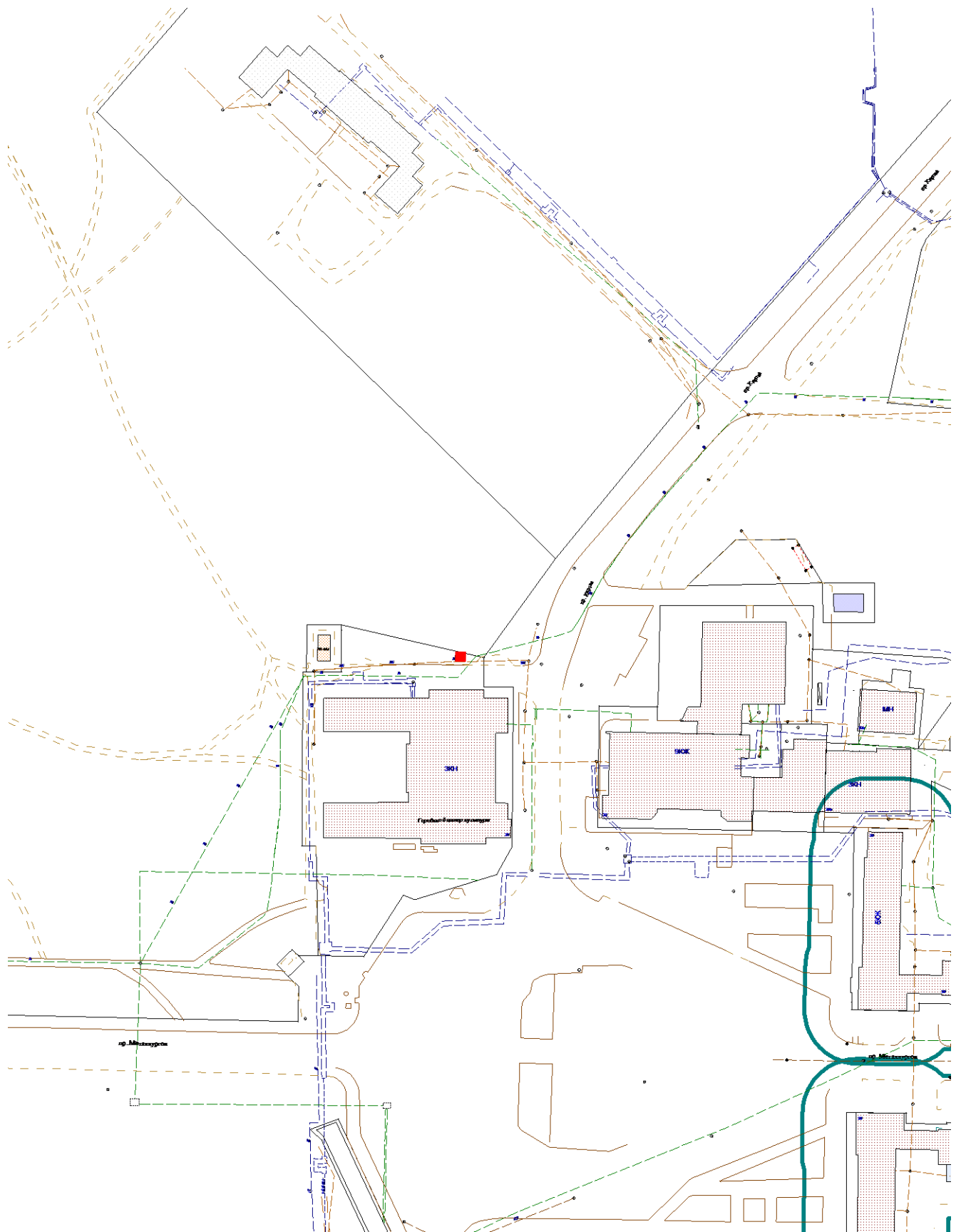
**Схема размещения места (площадки) накопления ТКО**  
по адресу: пр. Metallургов, район дома 29 (N67°56'18,13"; E32°55'25,72")  
на земельном участке с кадастровым номером 51:10:0020502:17



Масштаб 1:2000

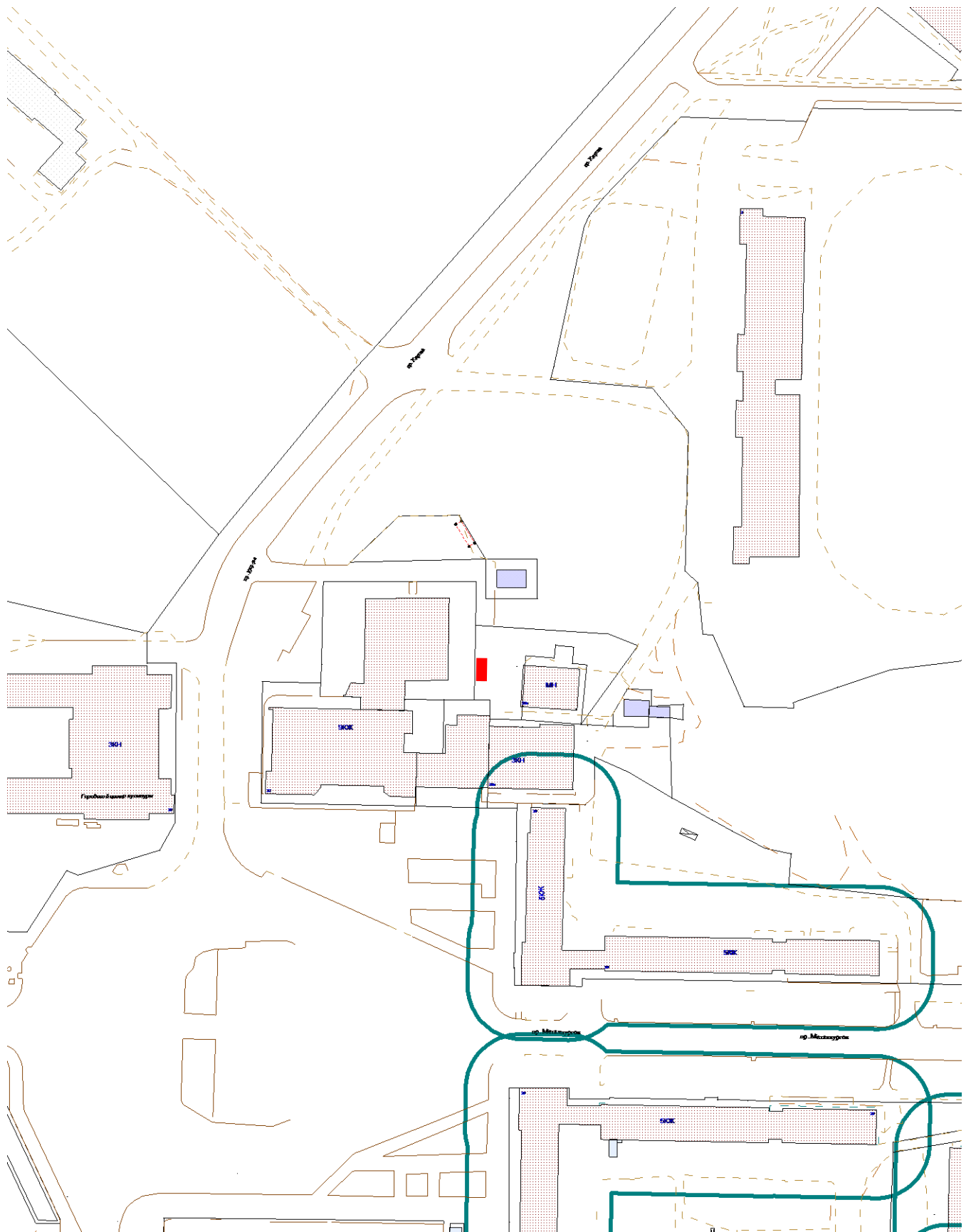


**Схема размещения места (площадки) накопления ТКО**  
по адресу: пр. Metallургов, район дома 30 (N67°56'24,69" E32°56'10,06")  
на земельном участке с кадастровым номером 51:10:0020202:23



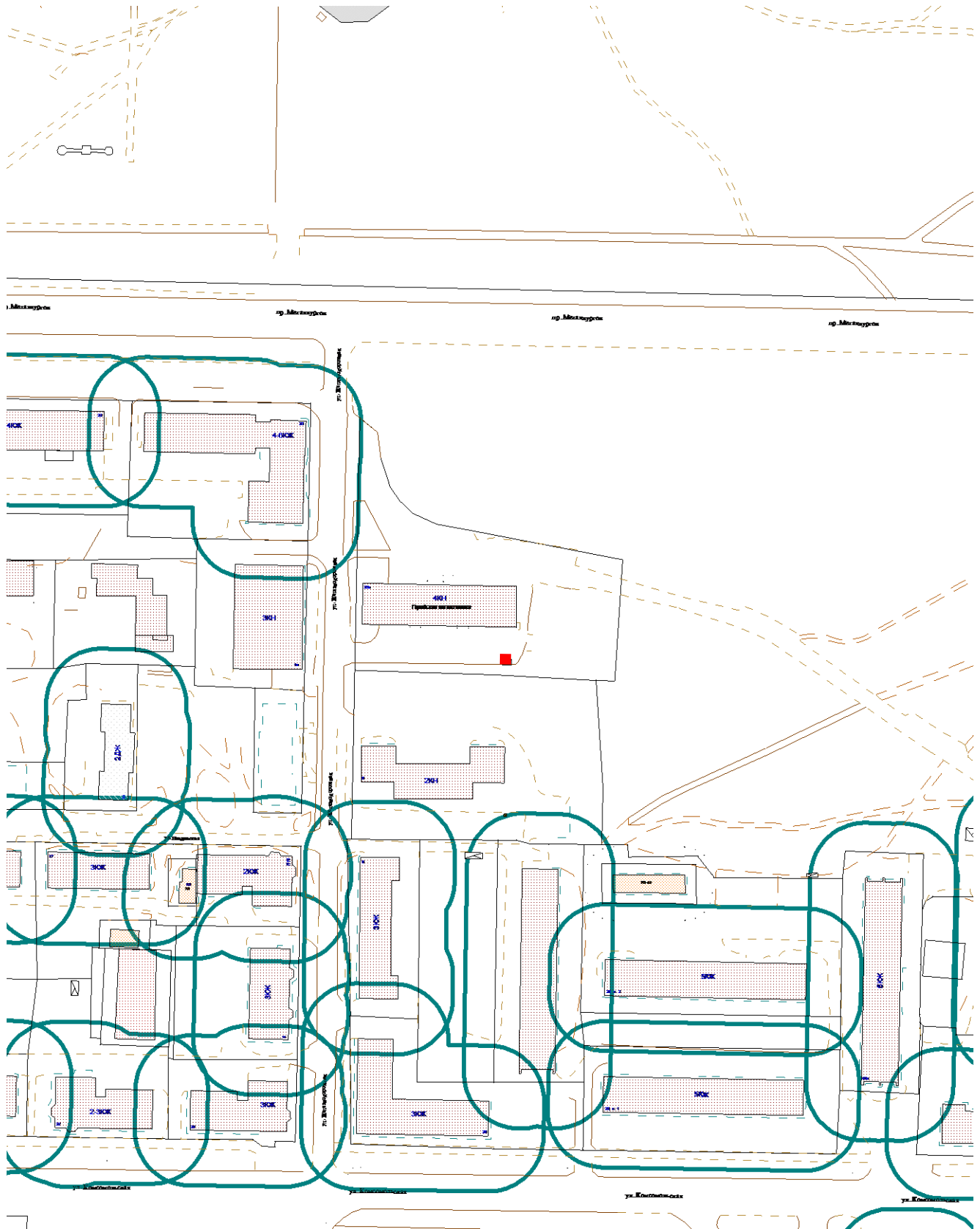
Масштаб 1:2000

**Схема размещения места (площадки) накопления ТКО**  
по адресу: пр. Metallургов, район дома 32а (N67°56'24,88"; E32°56'21,69")  
на земельном участке с кадастровым номером 51:10:0020405:37



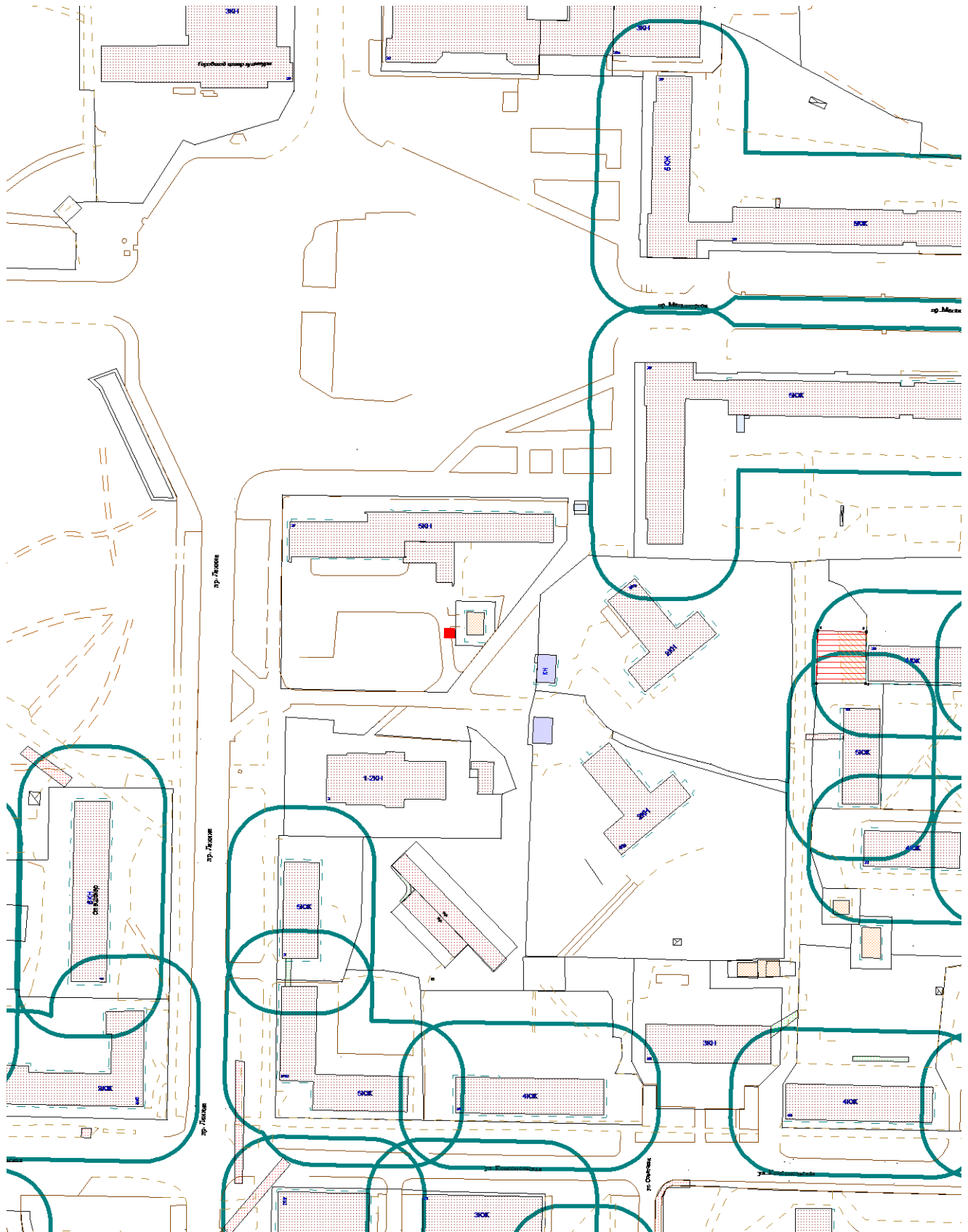
Масштаб 1:2000

**Схема размещения места (площадки) накопления ТКО**  
по адресу: пр. Metallургов, район дома 35а ()  
на земельном участке с кадастровым номером 51:10:0020501:2



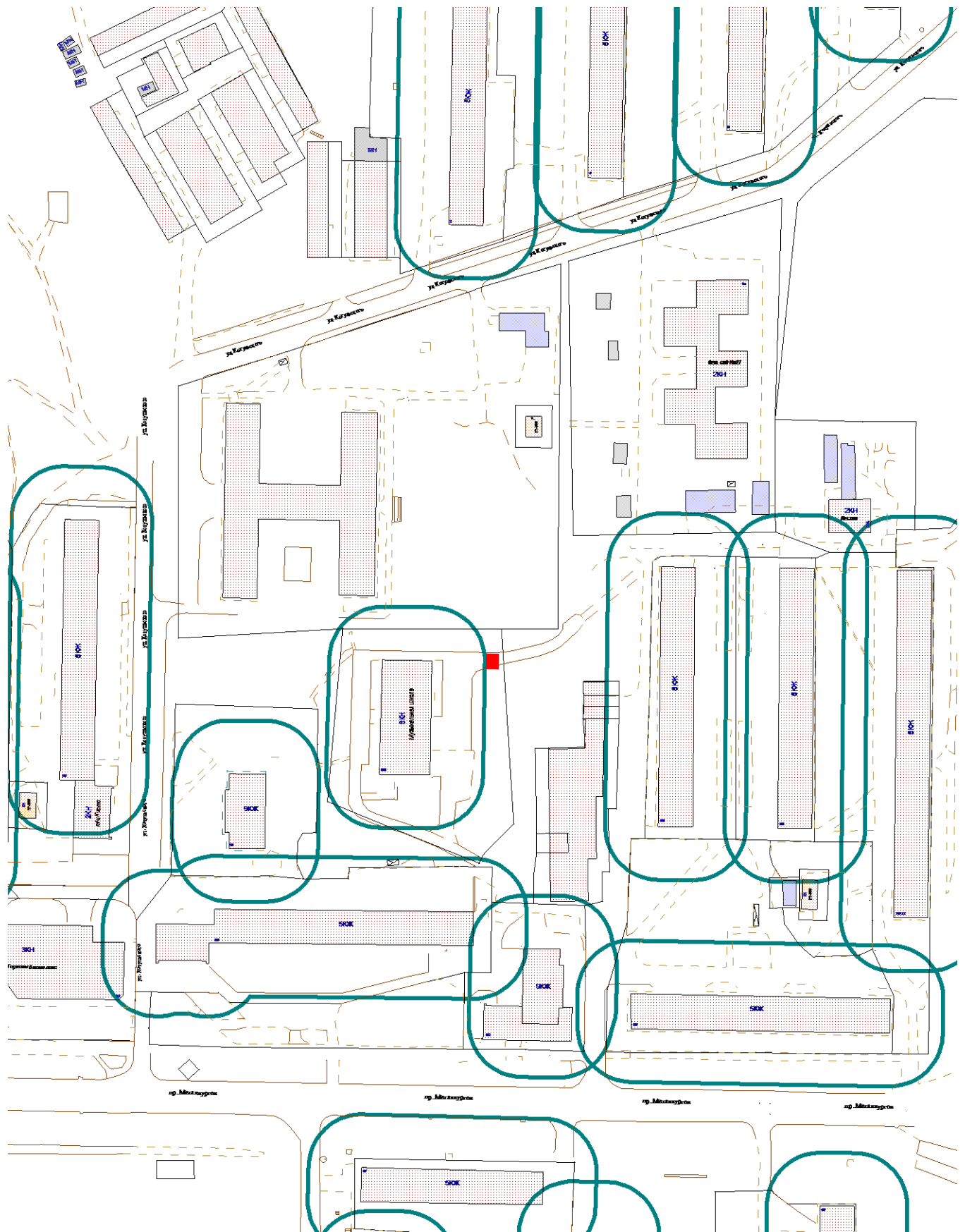
Масштаб 1:2000

**Схема размещения места (площадки) накопления ТКО**  
по адресу: пр. Metallургов, район дома 37 (N67°56'16,04" E32°56'16,39")  
на земельном участке с кадастровым номером 51:10:0020801:20



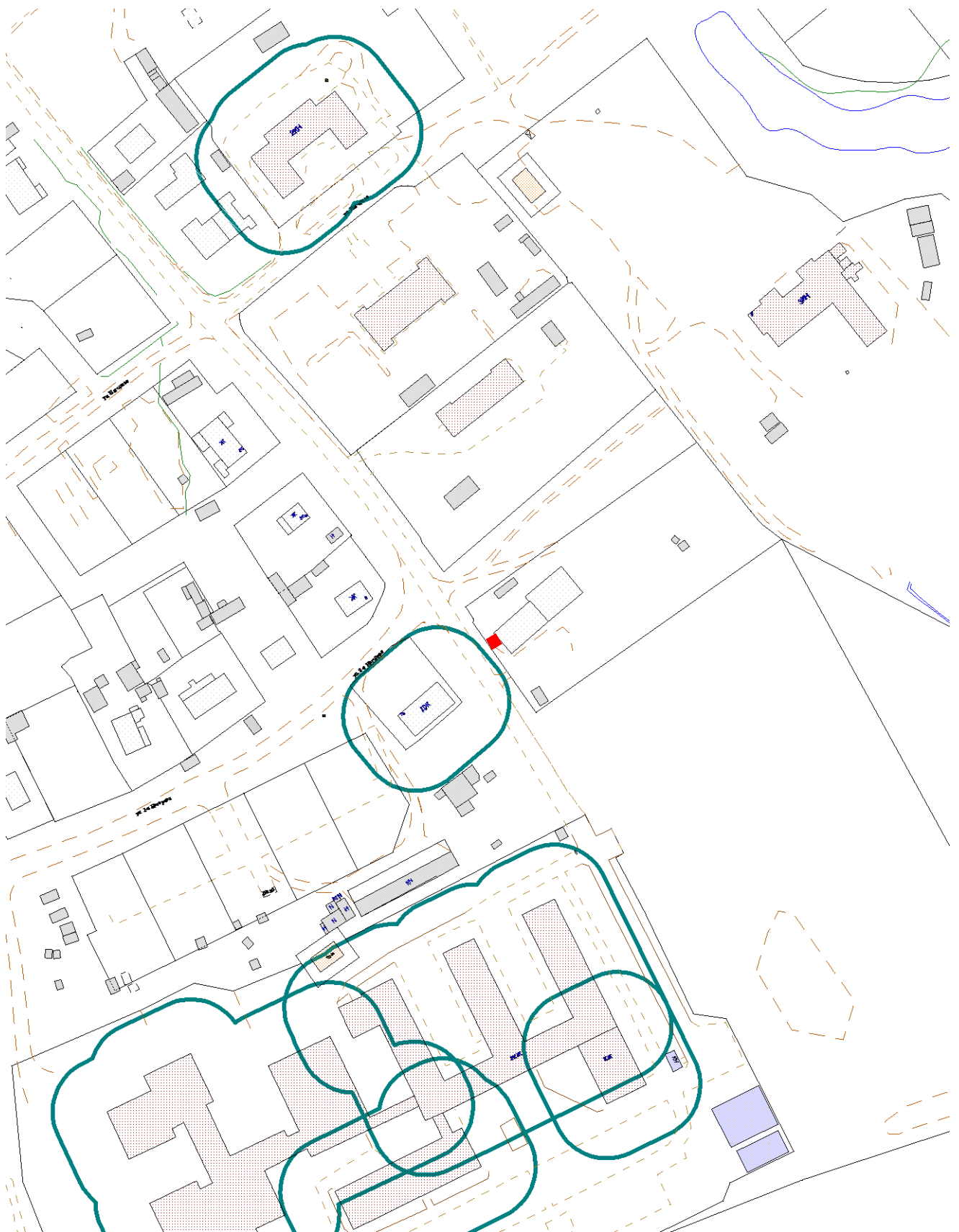
Масштаб 1:2000

**Схема размещения места (площадки) накопления ТКО**  
по адресу: пр. Metallургов, район дома 56 (N67°56'24,88" E32°57'35,09")  
на земельном участке с кадастровым номером 51:10:0020407:14



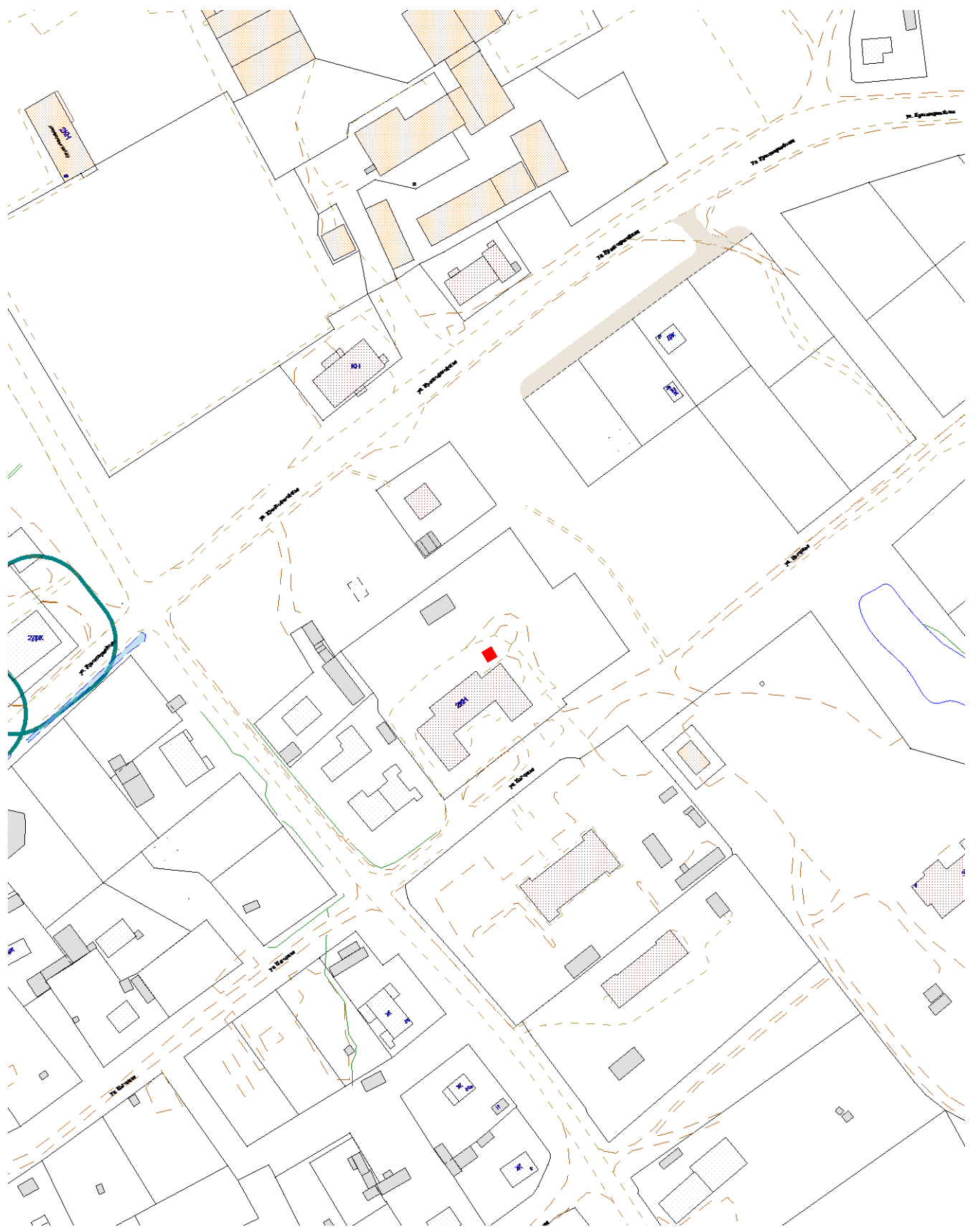
Масштаб 1:2000

**Схема размещения места (площадки) накопления ТКО**  
по адресу: ул. 2-я Нагорная, район дома 1 (N67°55'18,13" E32°57'11,91")  
на земельном участке с кадастровым номером 51:10:0021202:3



Масштаб 1:2000

**Схема размещения места (площадки) накопления ТКО**  
по адресу: ул. Нагорная, район дома 12а (N67°55'24,98"; E32°57'06,03")  
на земельном участке с кадастровым номером 51:10:0021201:10



Масштаб 1:2000

**Схема размещения места (площадки) накопления ТКО**  
по адресу: ул. Нагорная, район дома 17 (N67°55'24,16" E32°57'12,58")  
на земельном участке с кадастровым номером 51:10:0021202:23



Масштаб 1:2000

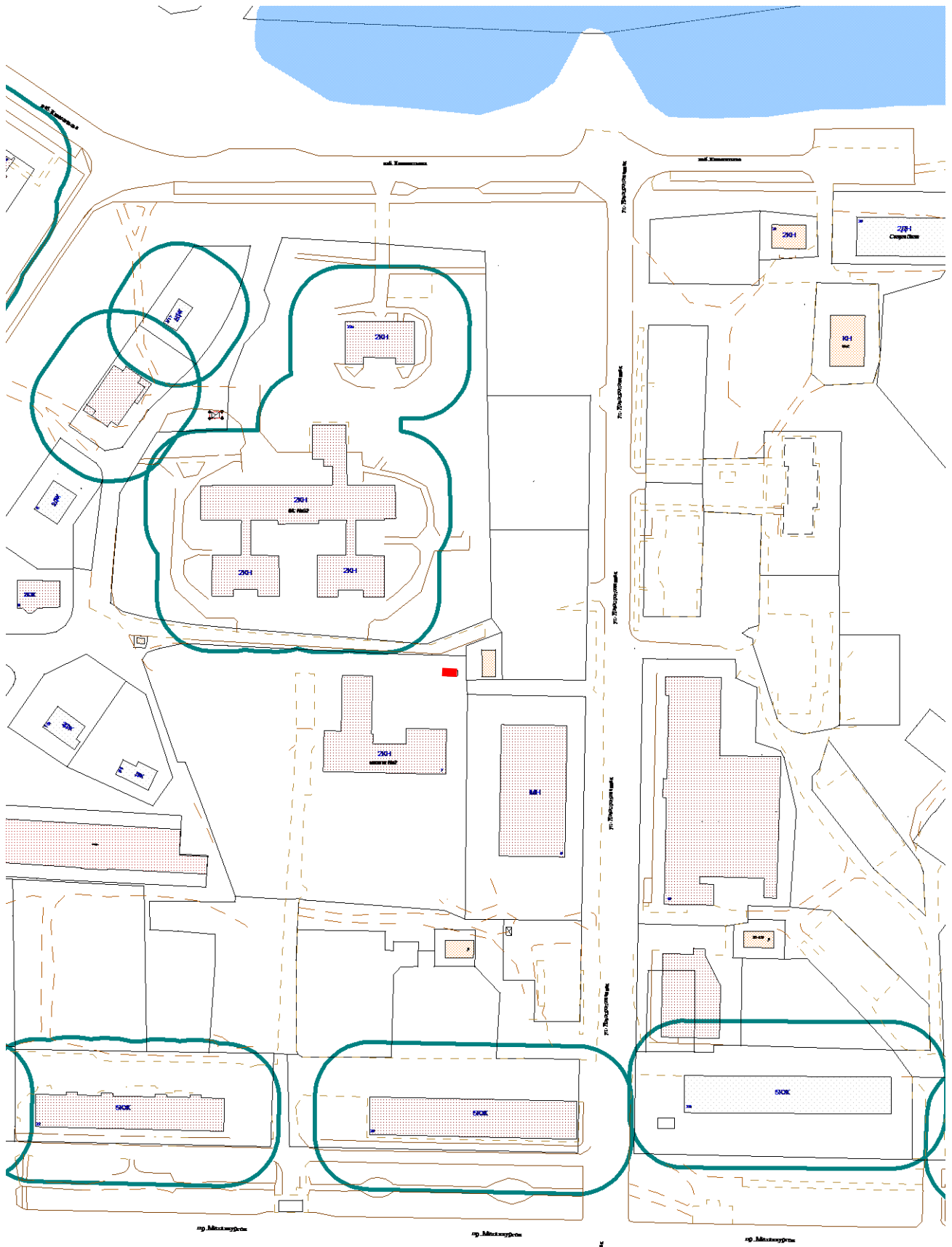


**Схема размещения места (площадки) накопления ТКО**  
по адресу: ул. Нагорная, район дома 34 (N67°55'16,90" E32°56'31,12")  
на земельном участке с кадастровым номером 51:10:0021103:6



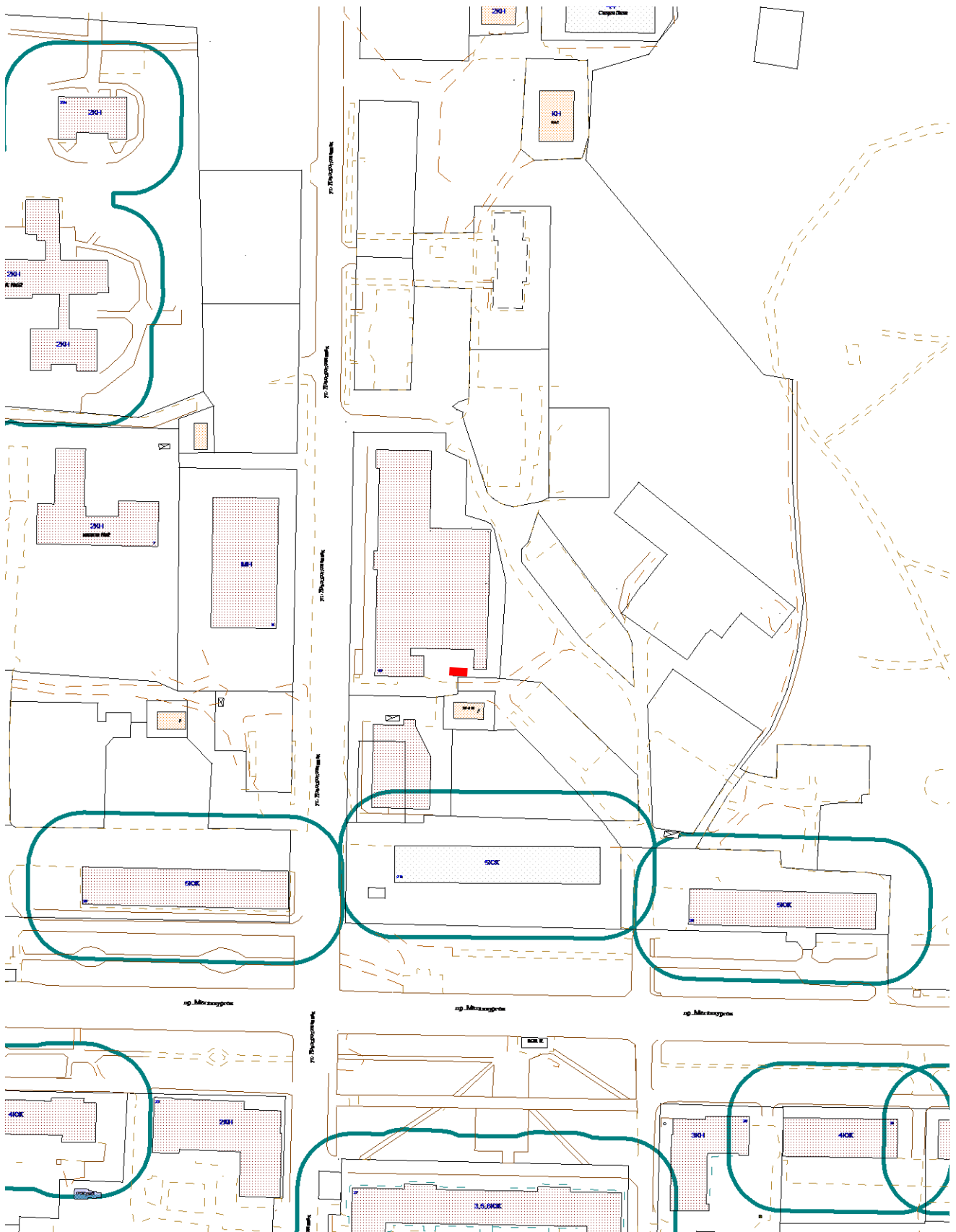
Масштаб 1:2000

**Схема размещения места (площадки) накопления ТКО**  
по адресу: ул. Новопроложенная, район дома 7 (N67°56'27,16" E32°55'06,94")  
на земельном участке с кадастровым номером 51:10:0020201:8



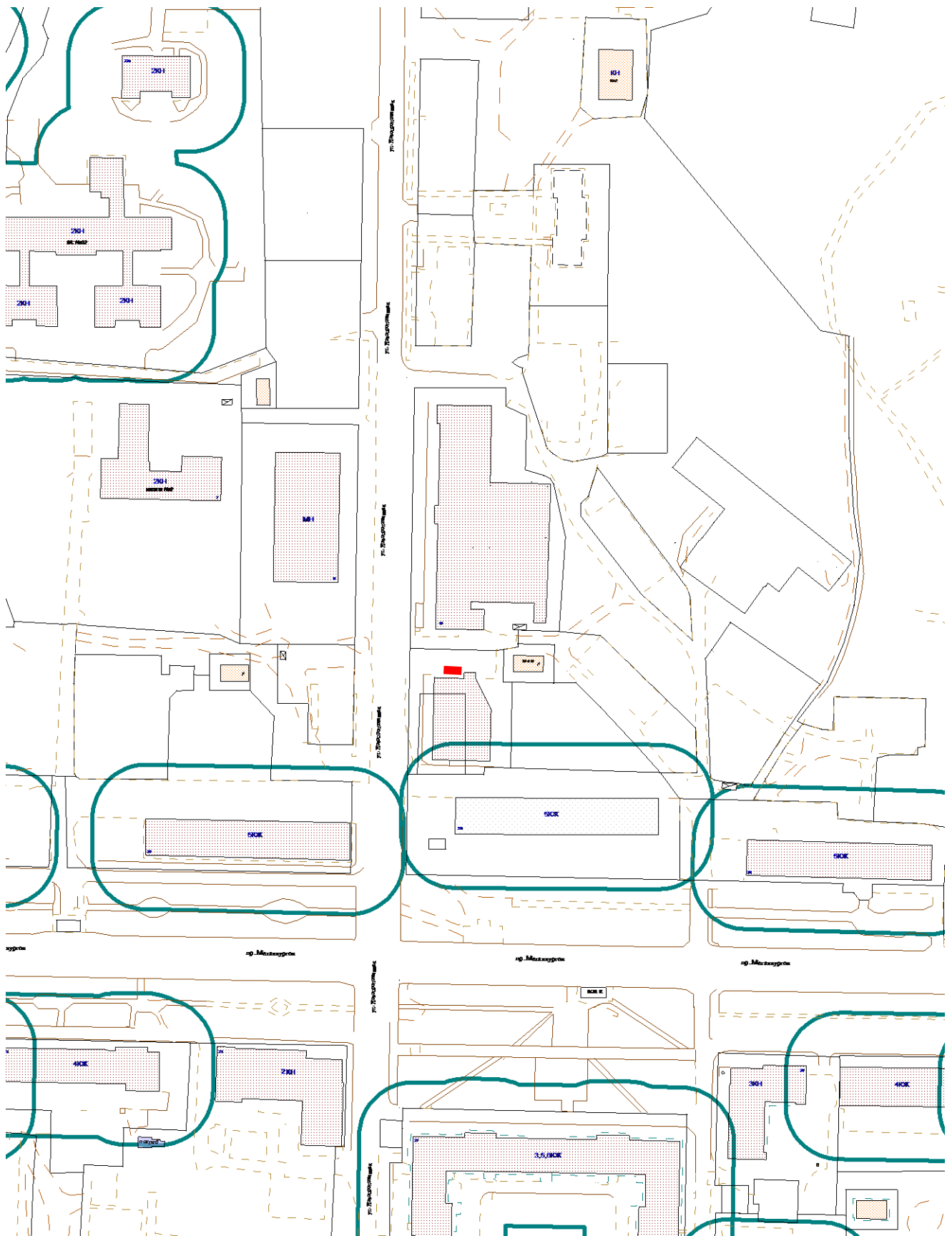
Масштаб 1:2000

**Схема размещения места (площадки) накопления ТКО**  
по адресу: ул. Новопроложенная, район дома 14 (N67°56'24,31" E32°55'15,93")  
на земельном участке с кадастровым номером 51:10:0020202:20



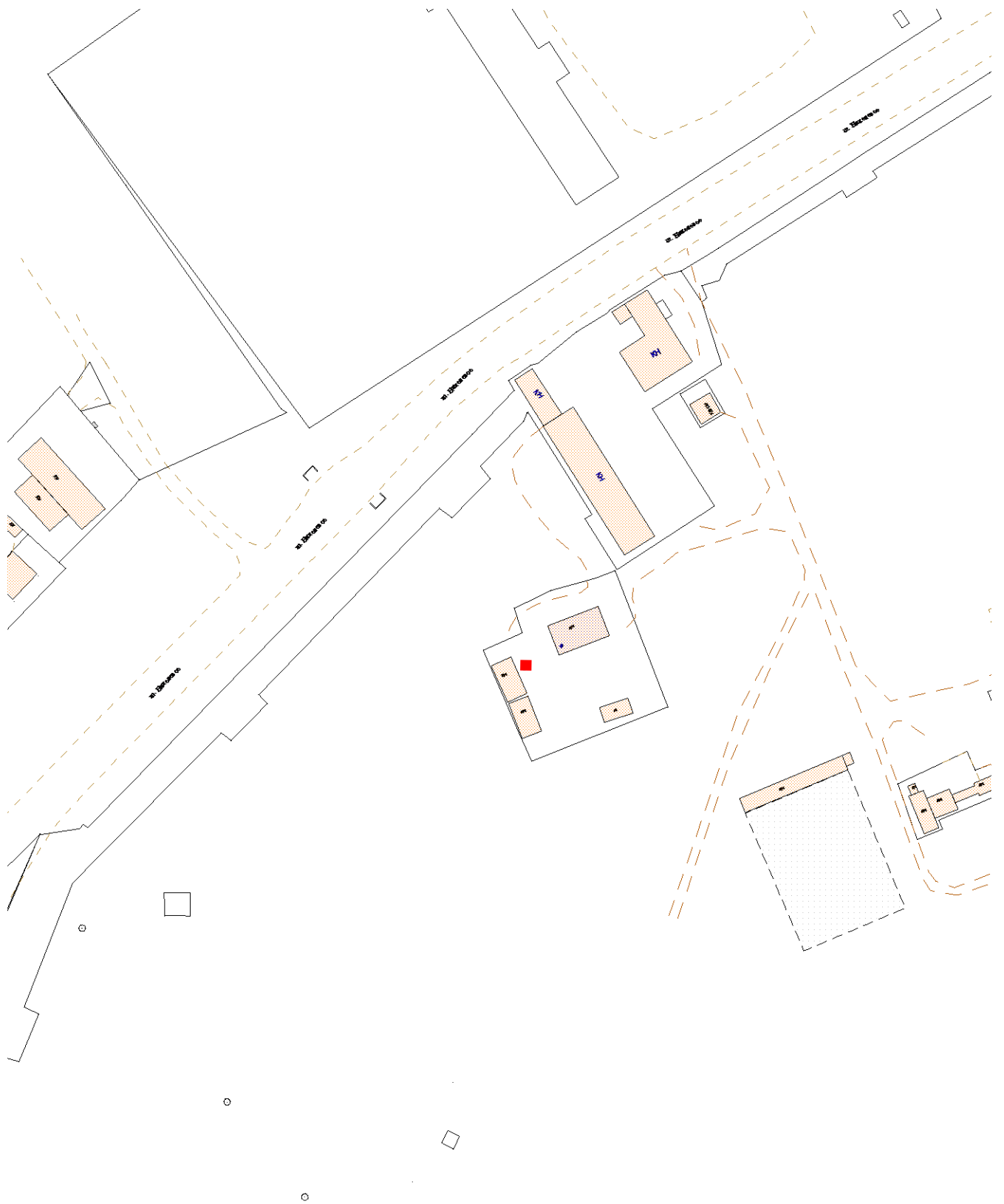
Масштаб 1:2000

**Схема размещения места (площадки) накопления ТКО**  
по адресу: ул. Новопроложенная, район дома 16 (N67°56'23,76" E32°55'13,90")  
на земельном участке с кадастровым номером 51:10:0020202:26



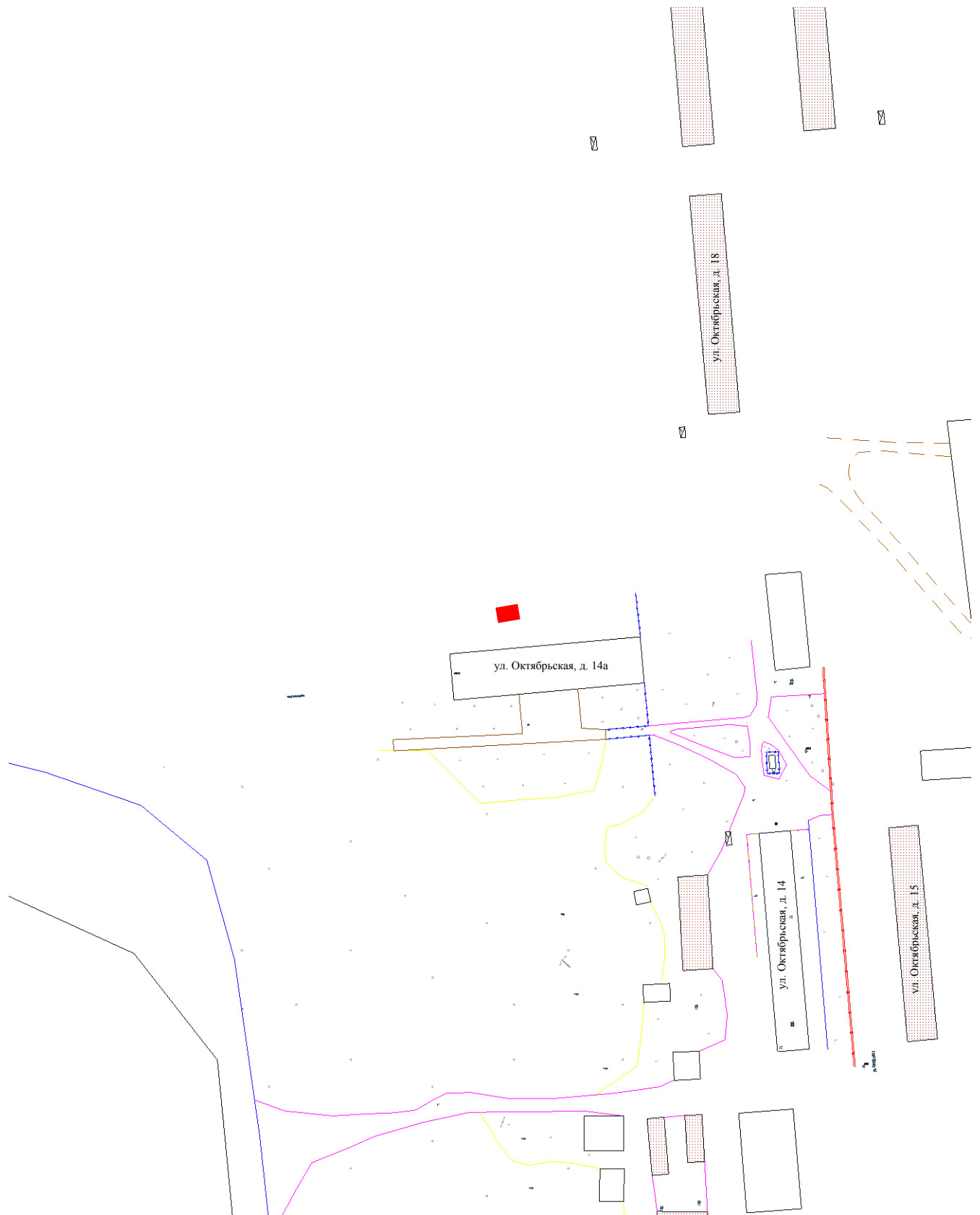
Масштаб 1:2000

**Схема размещения места (площадки) накопления ТКО**  
по адресу: Никелевое ш., район дома 19 (N67°55'58,31"; E32°52'03,36")  
на земельном участке с кадастровым номером 51:10:0030201:02



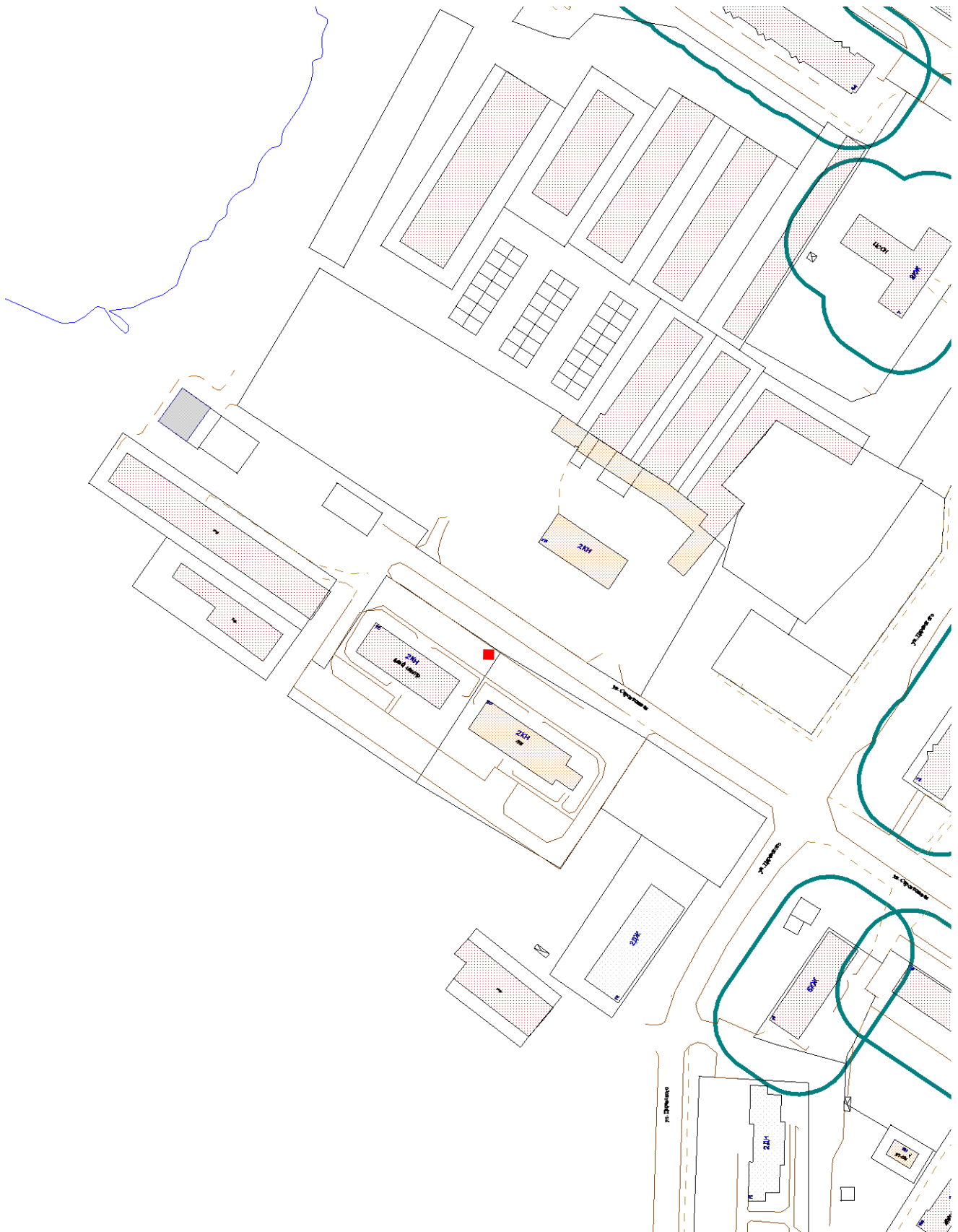
Масштаб 1:2000

**Схема размещения места (площадки) накопления ТКО**  
по адресу: ул. Октябрьская, район дома 14а (N67°58'29,52" E32°56'18,41")  
на земельном участке в кадастровом квартале 51:10:0030101



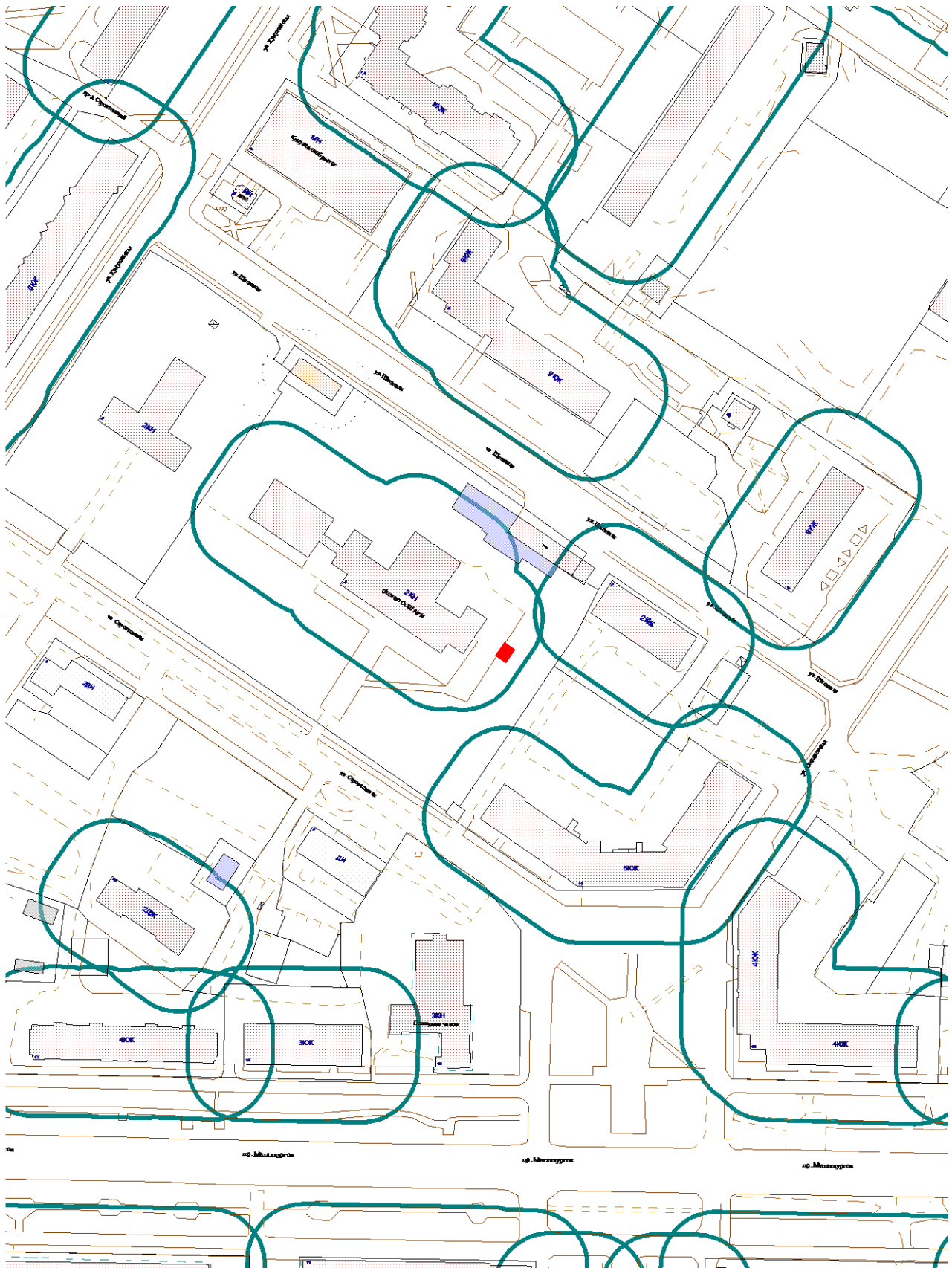
Масштаб 1:2000

**Схема размещения места (площадки) накопления ТКО**  
по адресу: ул. Строительная, район дома 22 (N67°56'35,52"; E32°53'45,53")  
на земельном участке с кадастровым номером 51:10:0010302:12



Масштаб 1:2000

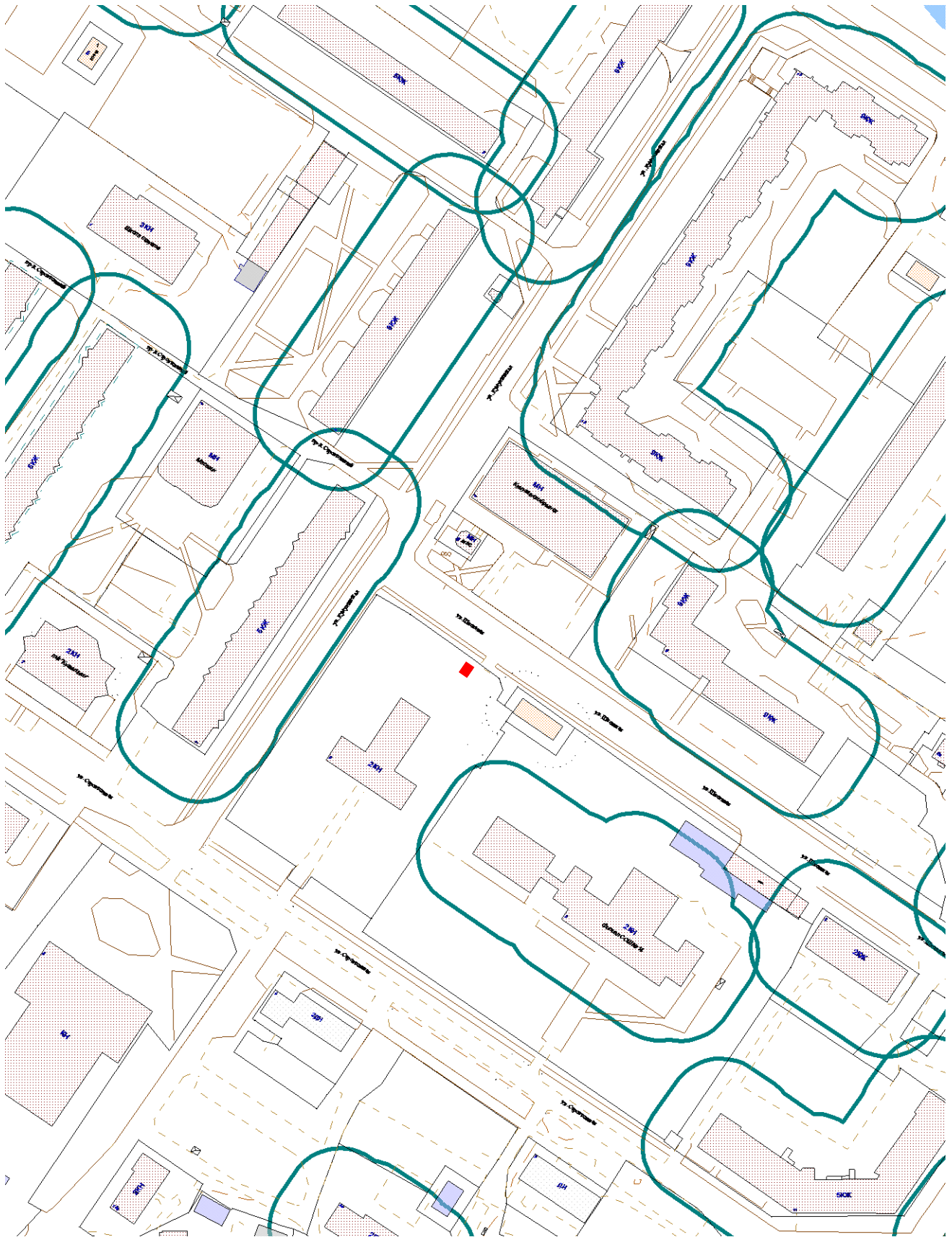
**Схема размещения места (площадки) накопления ТКО**  
по адресу: ул. Строительная, район дома 3 (N67°56'26,62" E32°54'32,55")  
на земельном участке с кадастровым номером 51:10:0020102:24



Масштаб 1:2000

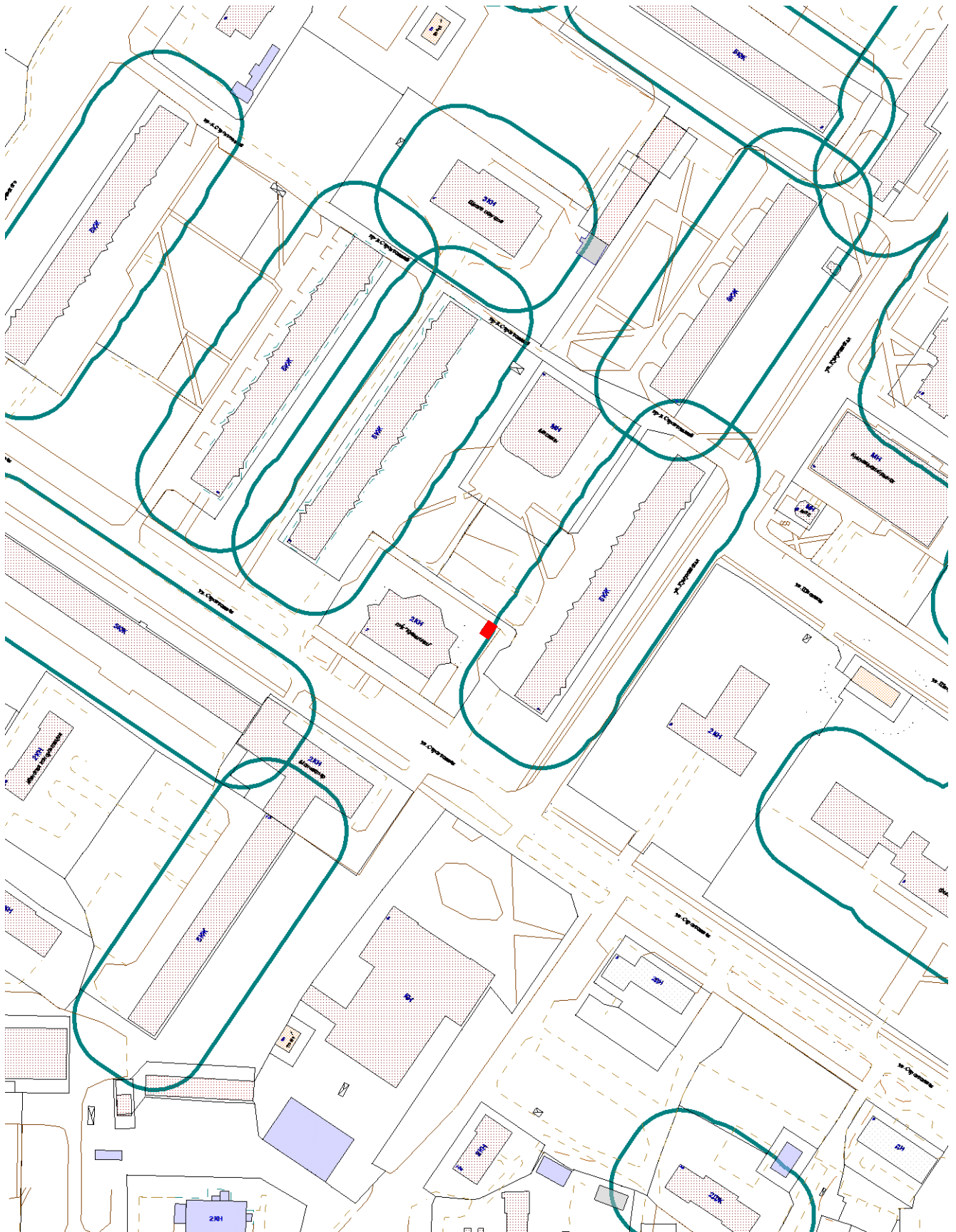


**Схема размещения места (площадки) накопления ТКО**  
по адресу: ул. Строительная, район дома 5 (N67°56'30,21" E32°54'24,86")  
на земельном участке с кадастровым номером 51:10:0020102:40



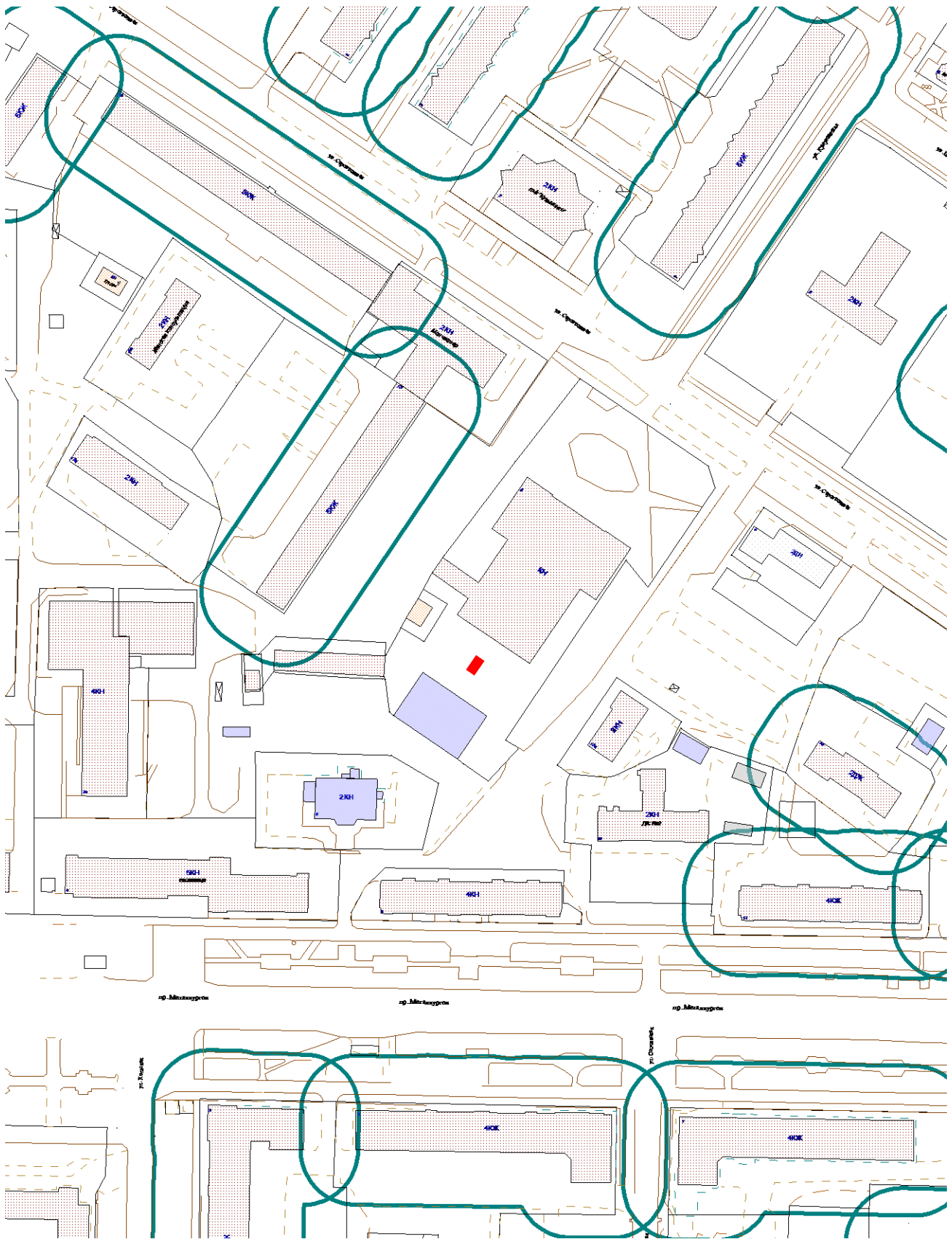
Масштаб 1:2000

**Схема размещения места (площадки) накопления ТКО**  
по адресу: ул. Строительная, район дома 7 (N67°56'30,36" E32°54'14,37")  
на земельном участке с кадастровым номером 51:10:0020101:34



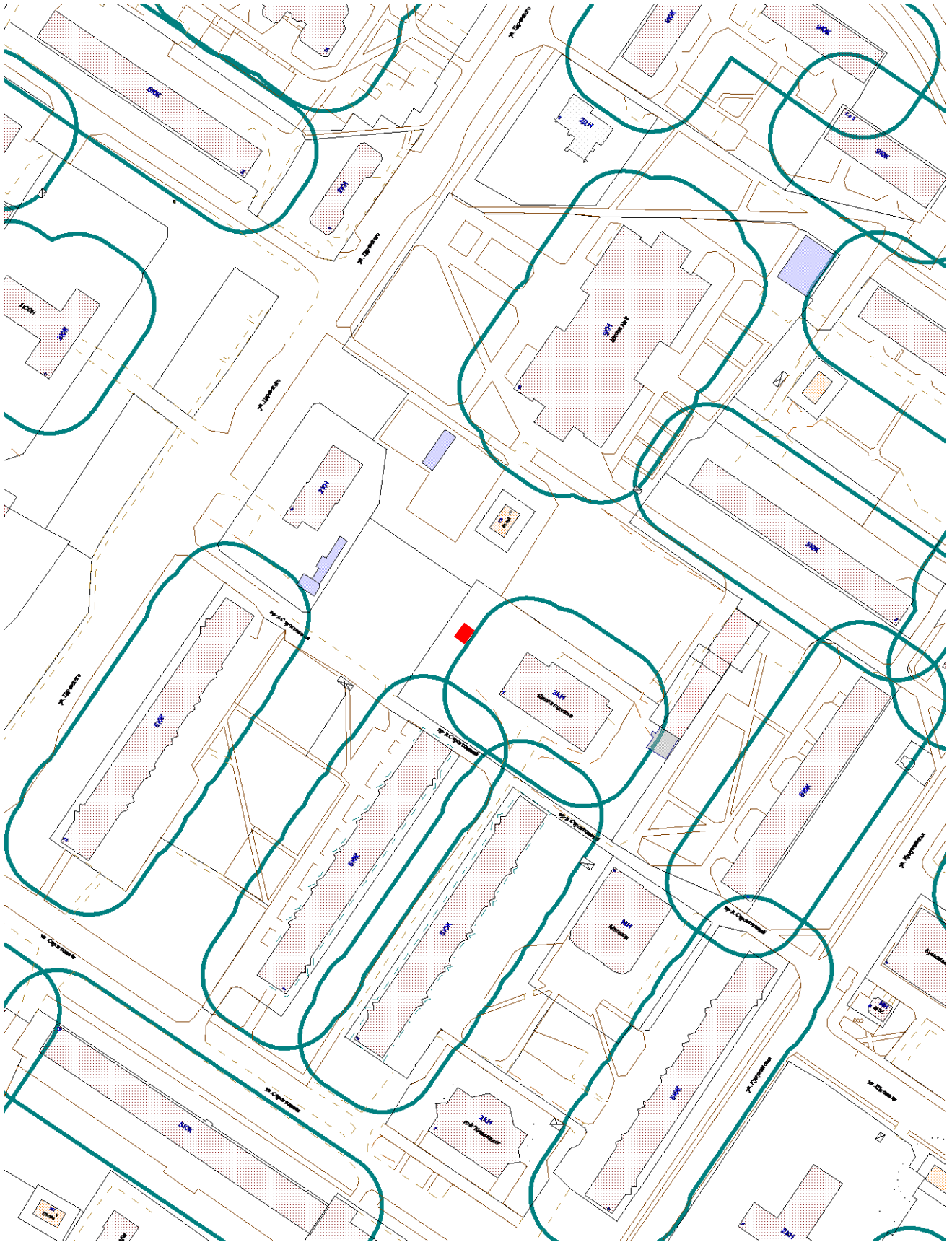
Масштаб 1:2000

**Схема размещения места (площадки) накопления ТКО**  
по адресу: ул. Строительная, район дома 8 (N67°56'24,78" E32°54'09,47")  
на земельном участке с кадастровым номером 51:10:0020103:559



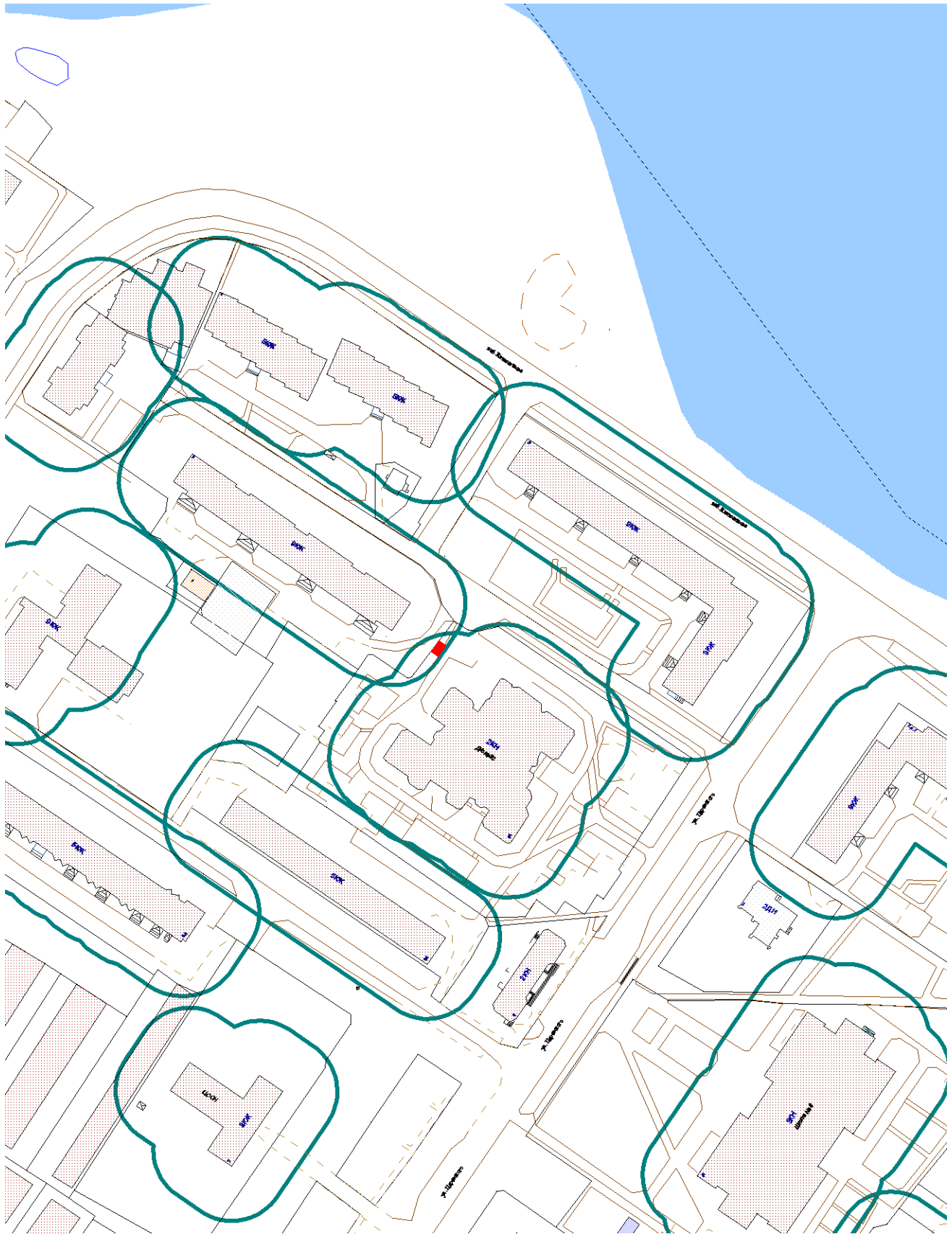
Масштаб 1:2000

**Схема размещения места (площадки) накопления ТКО**  
по адресу: Строительный пр., район дома 1 (N67°56'36,24" E32°54'11,50")  
на земельном участке с кадастровым номером 51:10:0020101:6



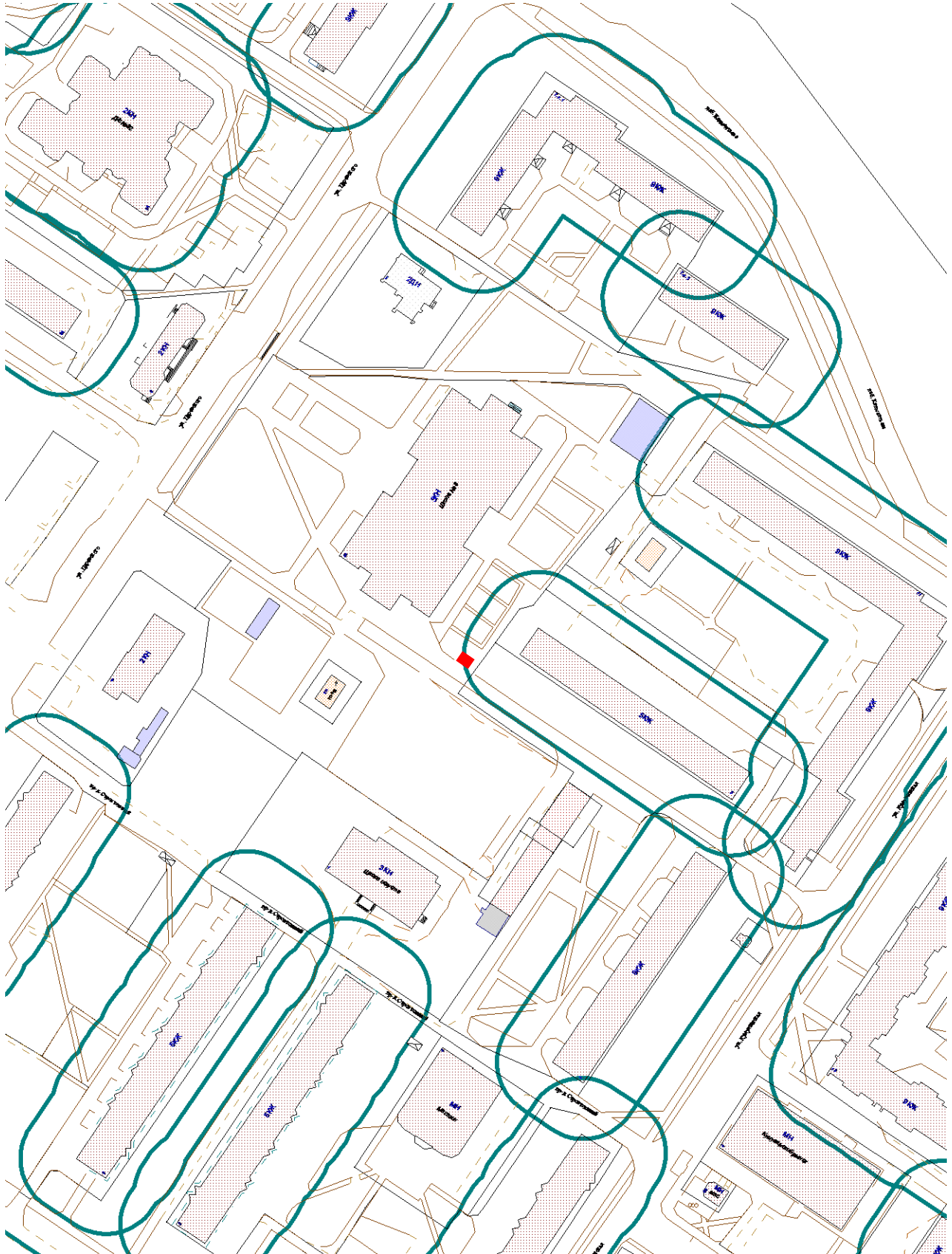
Масштаб 1:2000

**Схема размещения места (площадки) накопления ТКО**  
по адресу: ул. Царевского, район дома 1а (N67°56'45,40" E32°54'04,57")  
на земельном участке с кадастровым номером 51:10:0010301:8



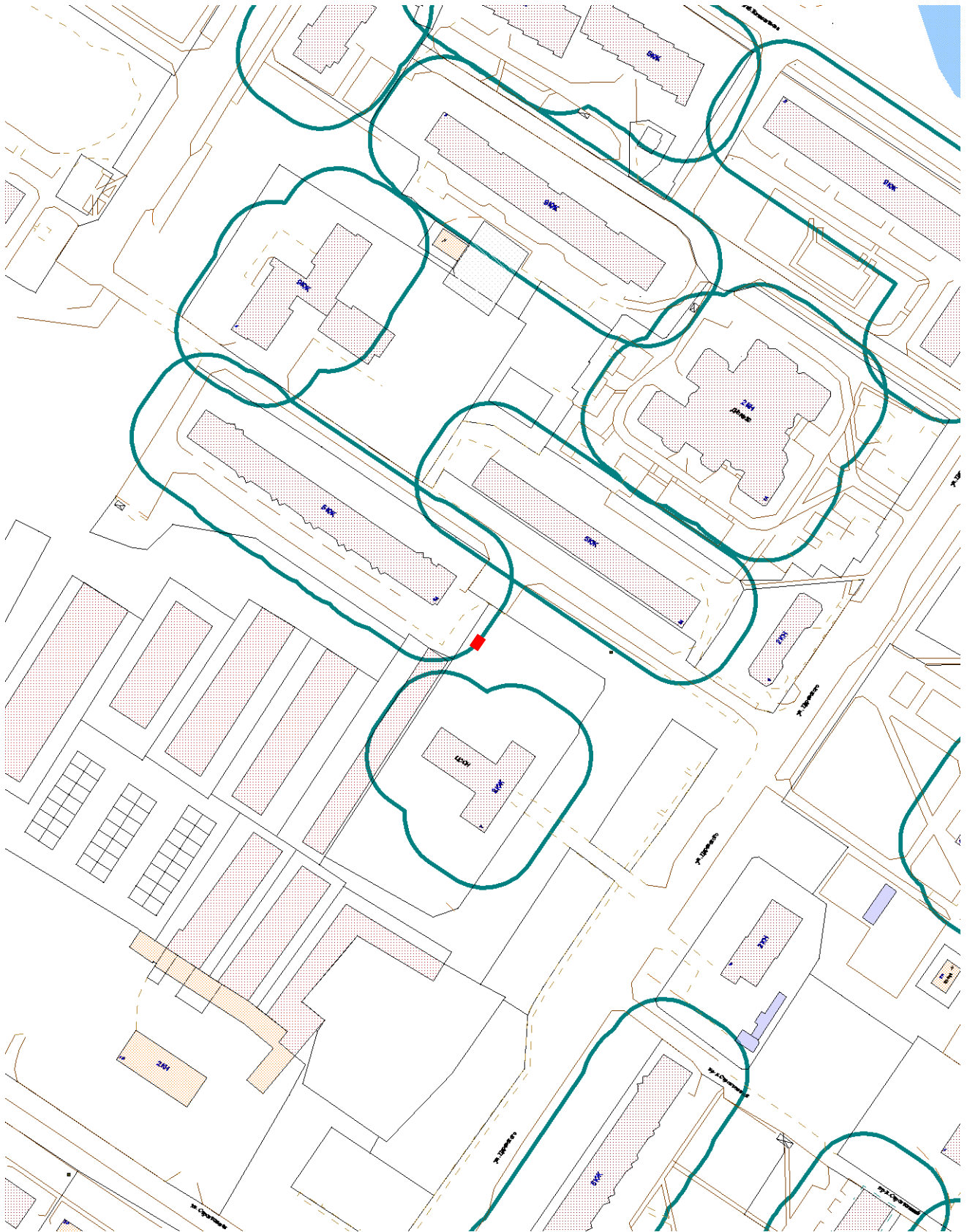
Масштаб 1:2000

**Схема размещения места (площадки) накопления ТКО**  
по адресу: ул. Царевского, район дома 4а (N67°56'38,15" E32°54'16,94")  
на земельном участке с кадастровым номером 51:10:0020101:37



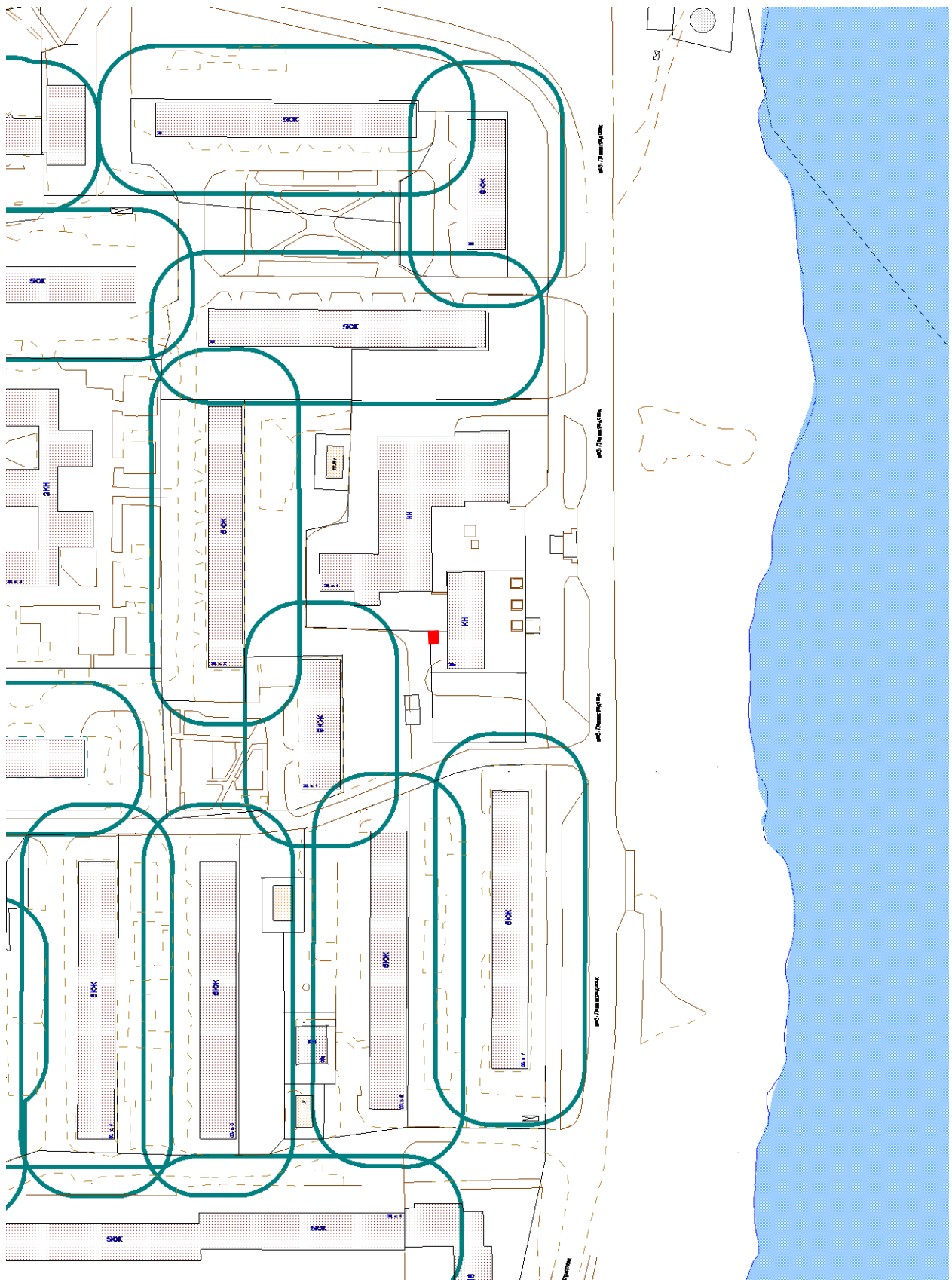
Масштаб 1:2000

**Схема размещения места (площадки) накопления ТКО**  
по адресу: ул. Царевского, район дома 7 (N67°56'41,47" E32°53'57,81")  
на земельном участке с кадастровым номером 51:10:0010302:14



Масштаб 1:2000

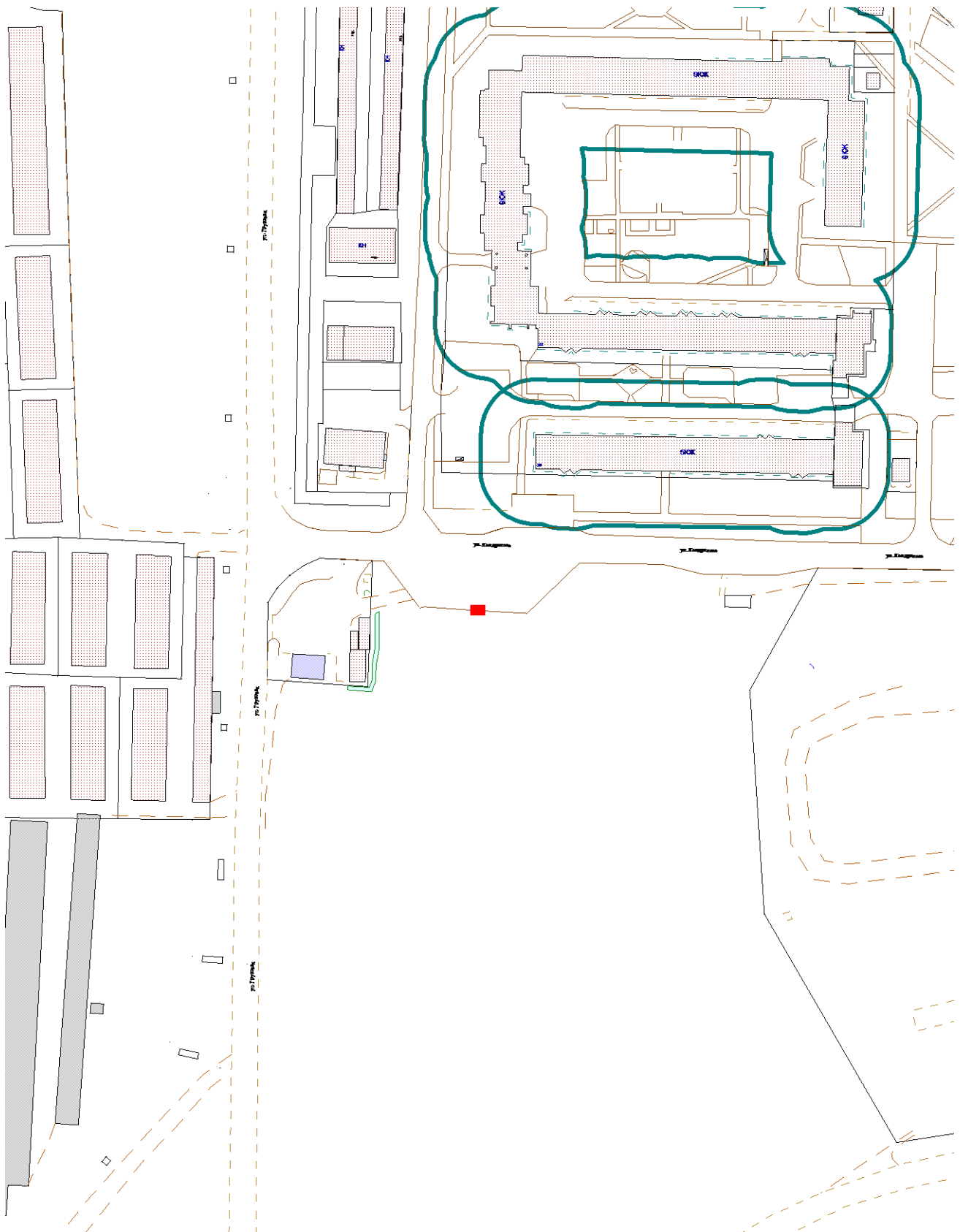
**Схема размещения места (площадки) накопления ТКО**  
по адресу: Ленинградская наб., район дома 34а (N67°56'47,09" E32°57'53,18")  
на земельном участке с кадастровым номером 51:10:0020401:10



Масштаб 1:2000

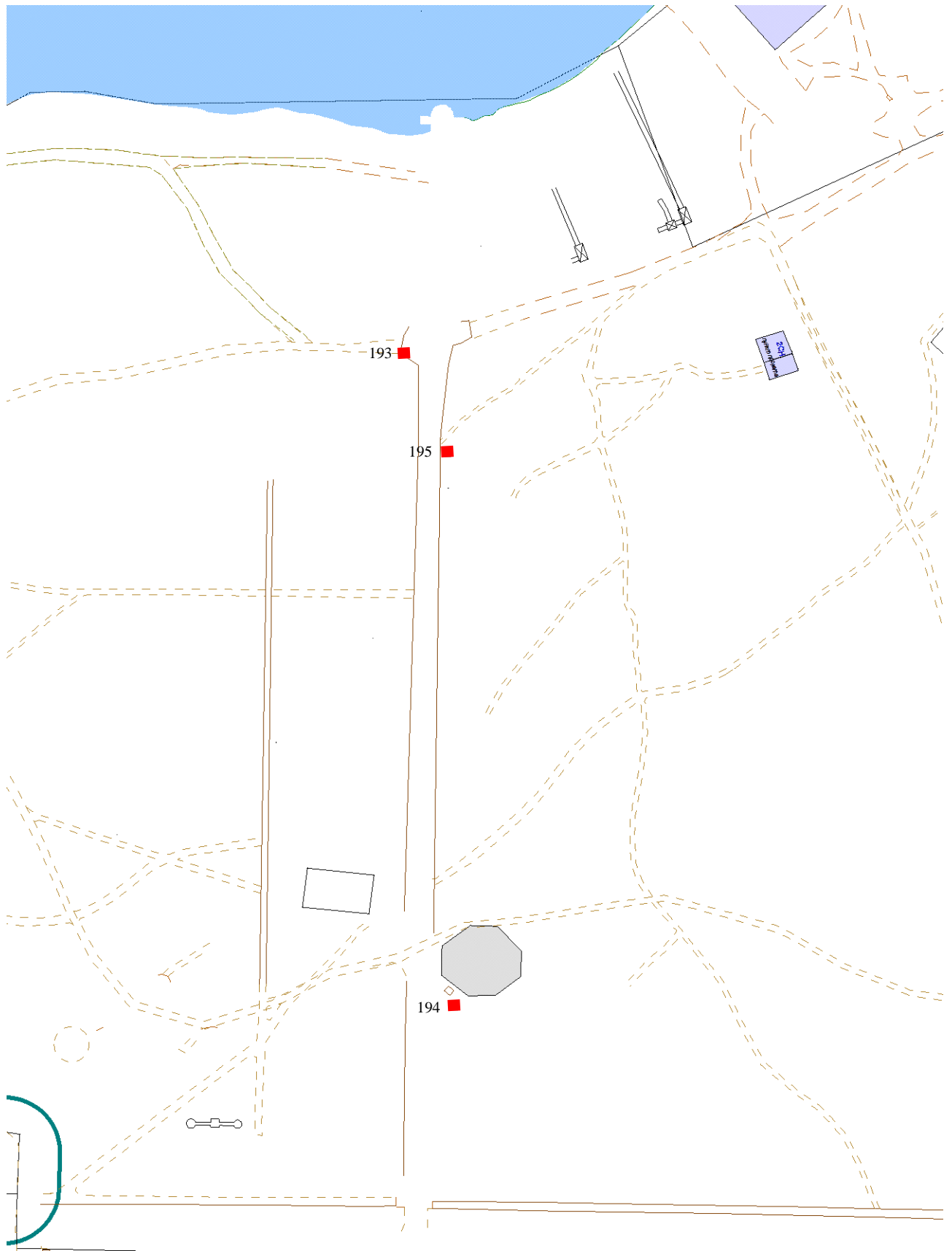


**Схема размещения места (площадки) накопления ТКО**  
по адресу: ул. Кондрикова, район дома 20 (N67°55'17,91"; E32°55'05,79")  
на землях, государственная собственность на которые не разграничена.



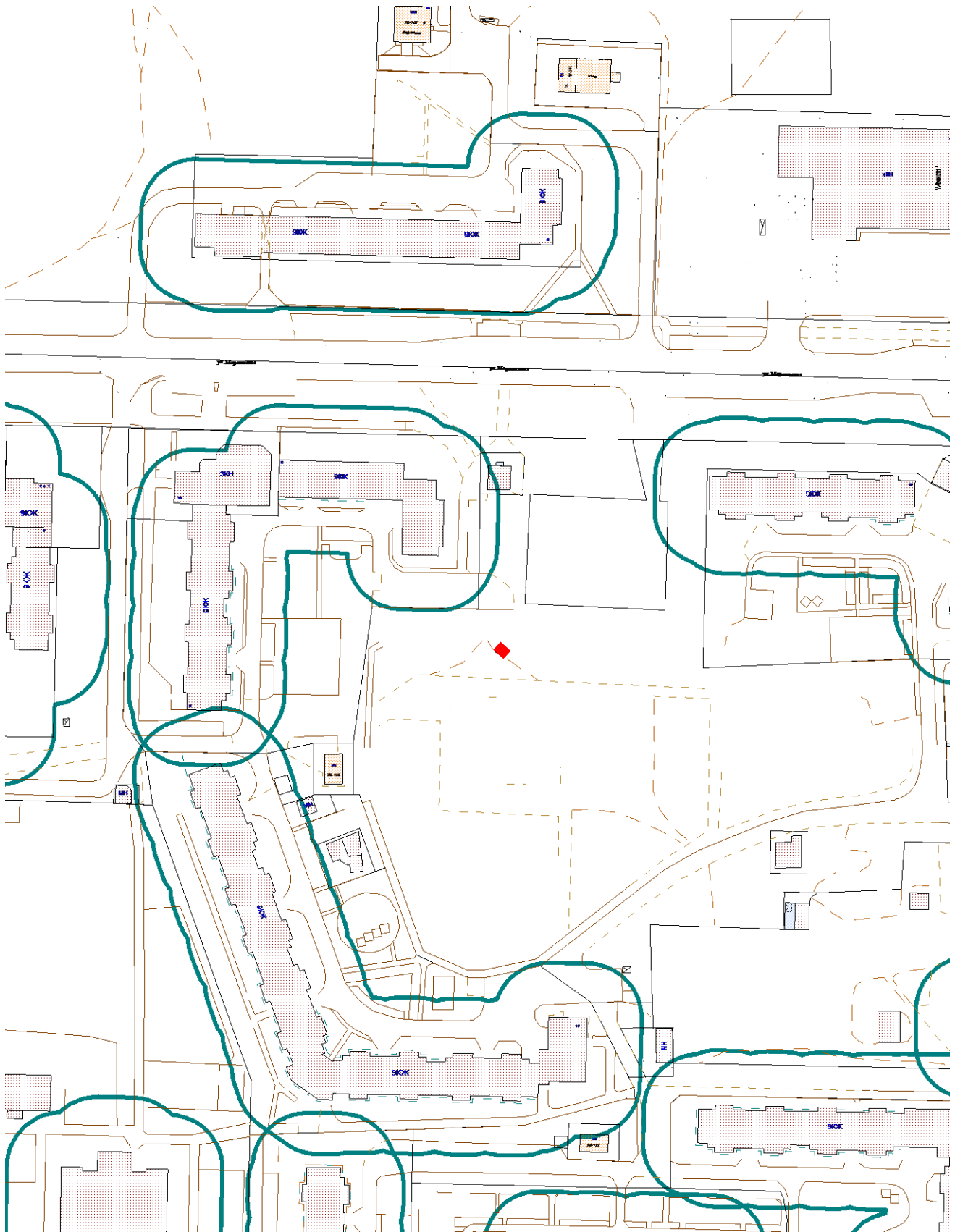
Масштаб 1:2000

**Схема размещения места (площадки) накопления ТКО**  
по адресу: Городской парк им. С. Е. Бровцева, район смотровой площадки  
на земельном участке в кадастровом квартале 51:10:0020202:35



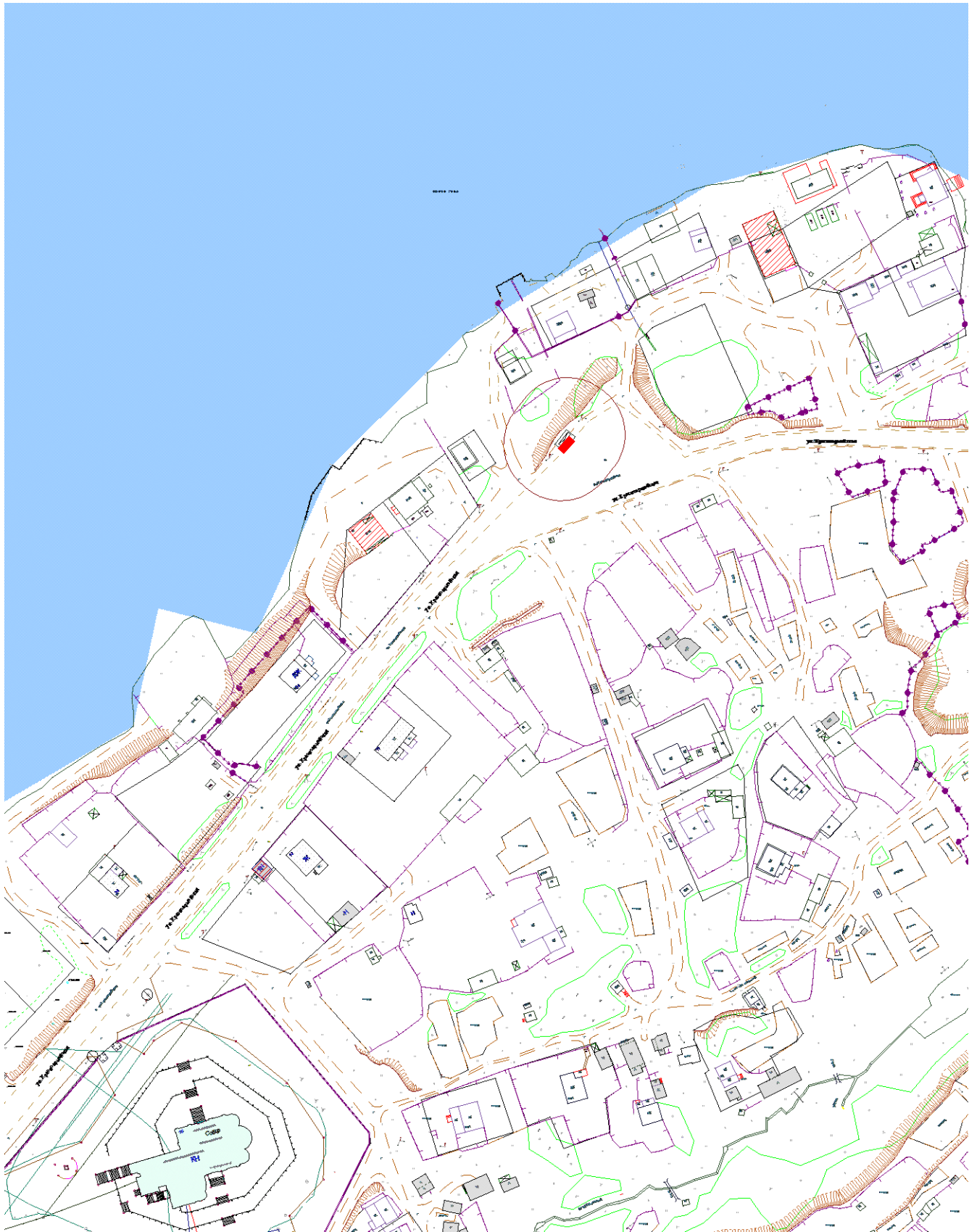
Масштаб 1:2000

**Схема размещения места (площадки) накопления ТКО**  
по адресу: ул. Морошковая, район дома 2 (N67°55'34,07" E32°55'47,74")  
на землях, государственная собственность на которые не разграничена.



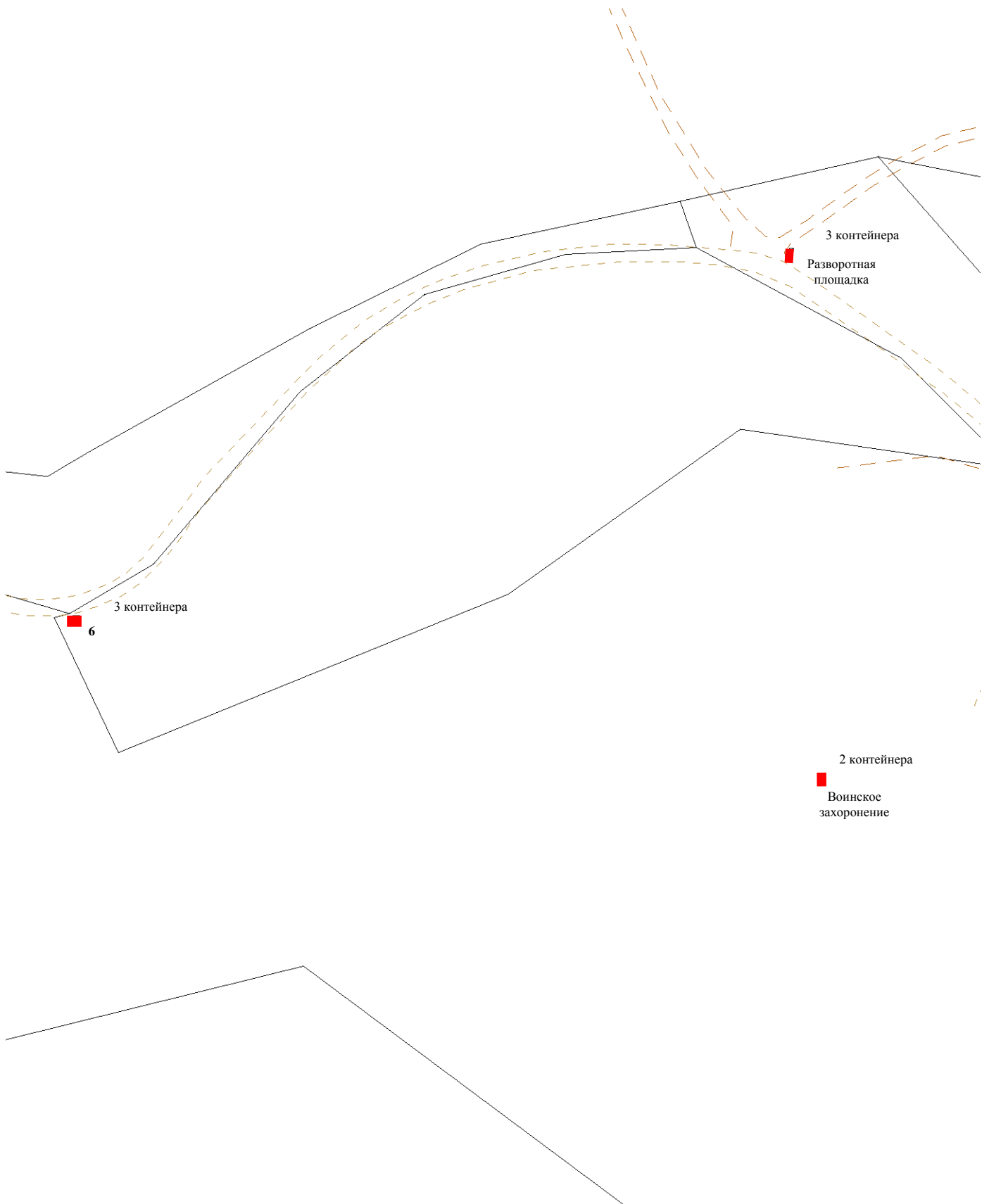
Масштаб 1:2000

**Схема размещения места (площадки) накопления ТКО**  
по адресу: ул. Красноармейская, район дома 16 (N67°55'43,46" E32°57'57,10")  
на землях, государственная собственности на которые не разграничена.



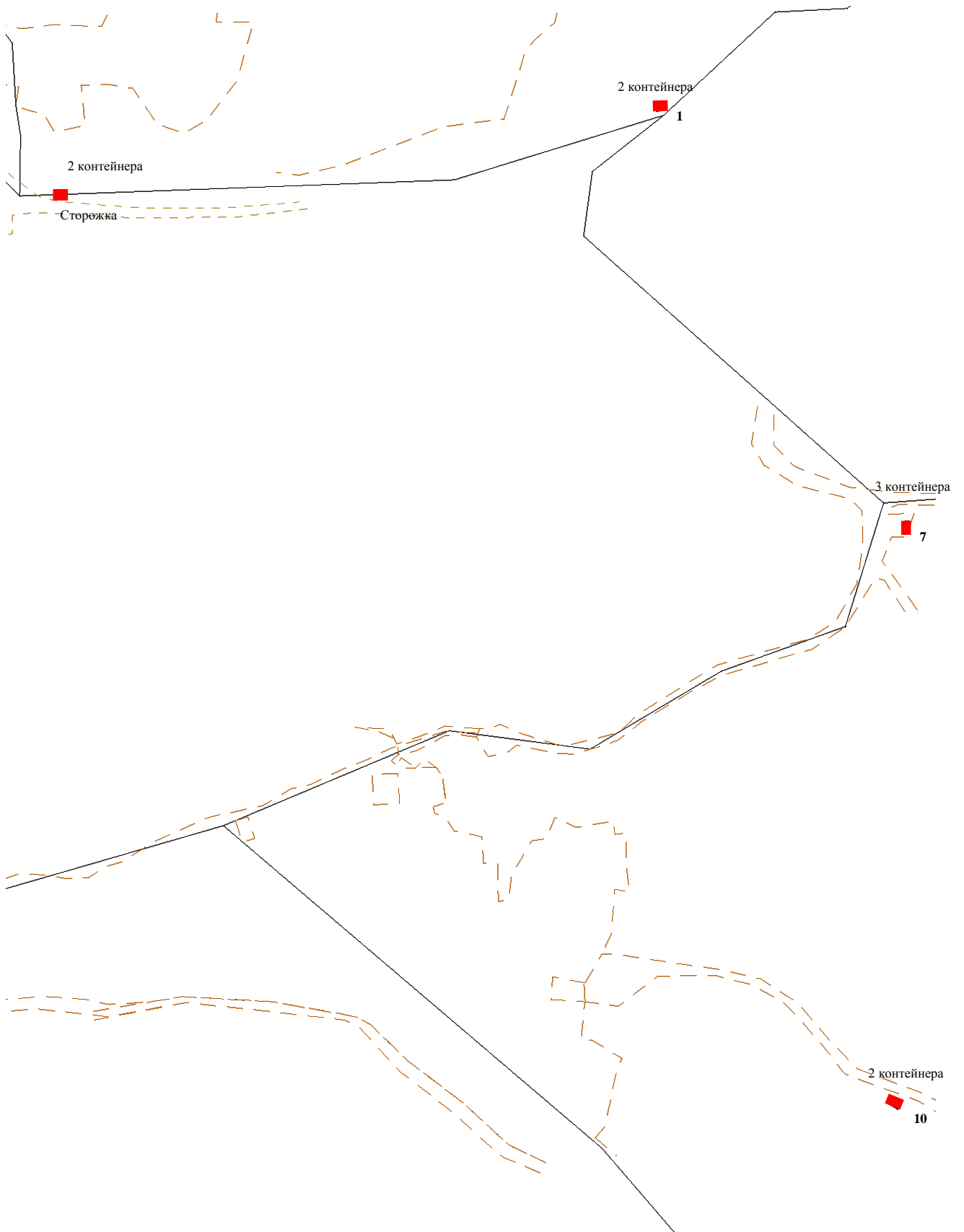
Масштаб 1:2000

**Схема размещения места (площадки) накопления ТКО (существующая)**  
по адресу: городское кладбище города Мончегорска  
на землях, государственная собственности на которые не разграничена.



Масштаб 1:2000

**Схема размещения места (площадки) накопления ТКО (существующая)**  
по адресу: городское кладбище города Мончегорска  
на землях, государственная собственности на которые не разграничена.



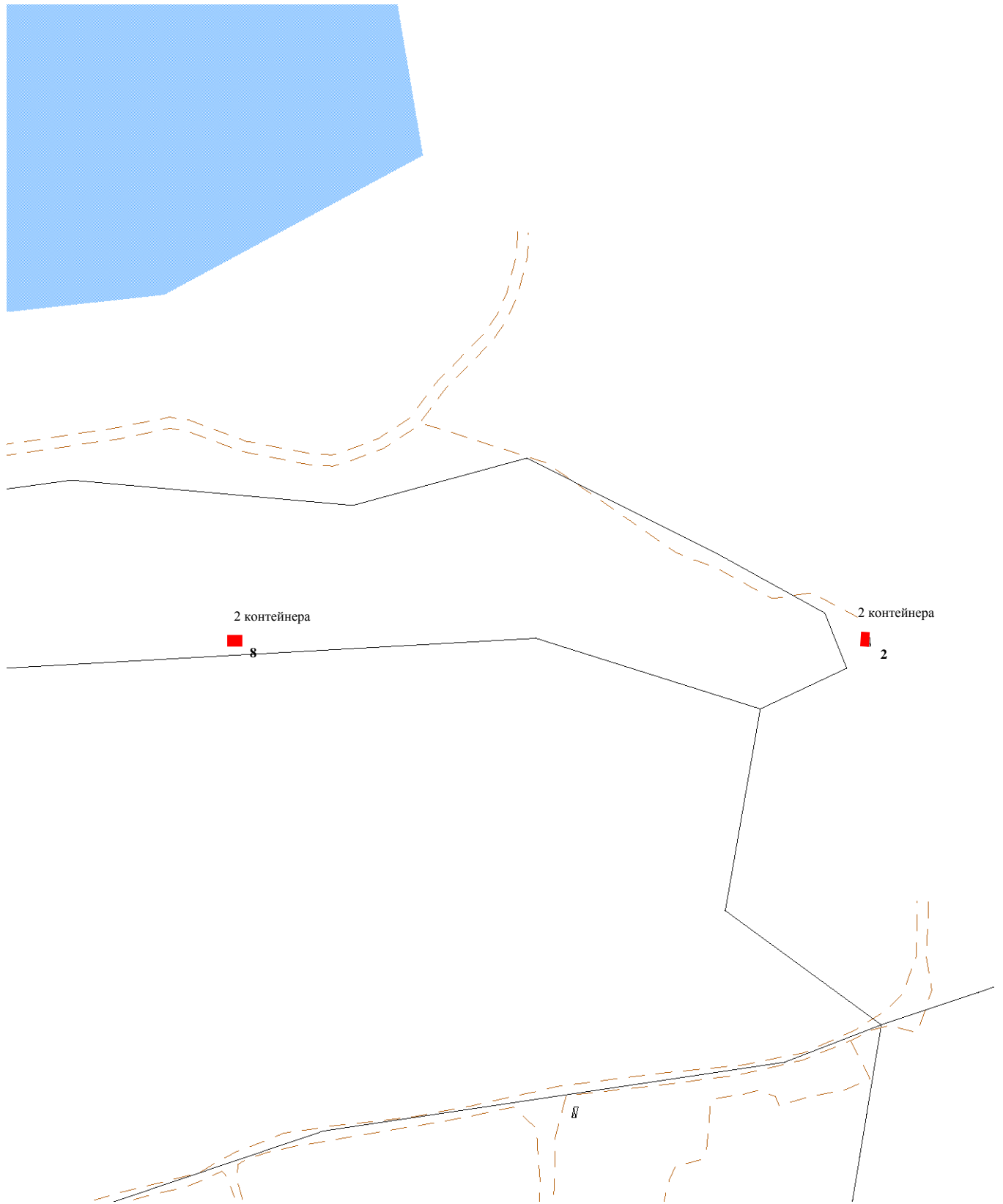
Масштаб 1:2000

**Схема размещения места (площадки) накопления ТКО (существующая)**  
по адресу: городское кладбище города Мончегорска  
на землях, государственная собственности на которые не разграничена.



Масштаб 1:2000

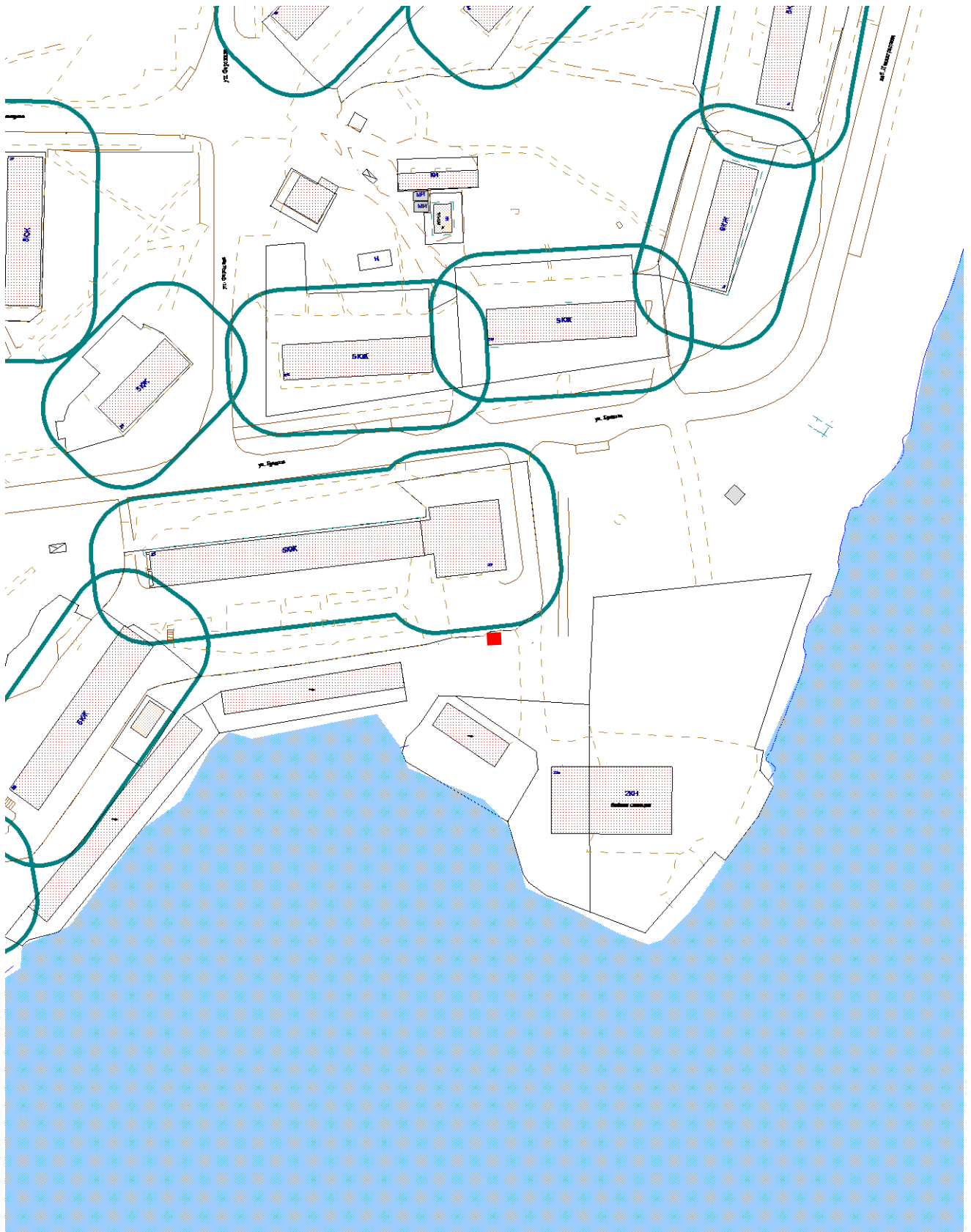
**Схема размещения места (площадки) накопления ТКО (существующая)**  
по адресу: городское кладбище города Мончегорска  
на землях, государственная собственности на которые не разграничена.



Масштаб 1:2000

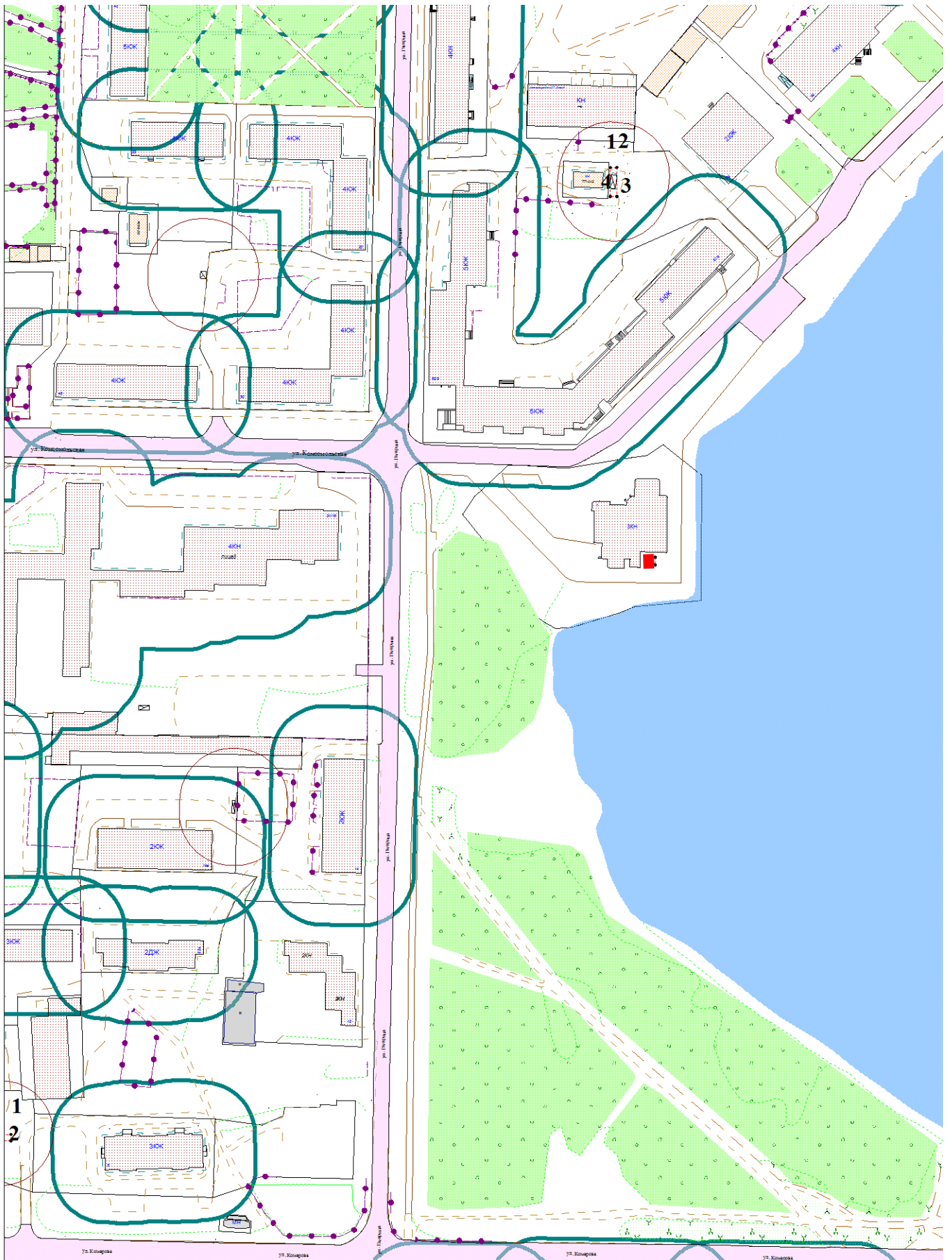


**Схема размещения места (площадки) накопления ТКО**  
по адресу: ул. Бредова, район дома 25 (ГОАУСОН "Мончегорский КЦСОН") (N67°55'53,64"; E32°57'38,19")  
на землях, государственная собственности на которые не разграничена.

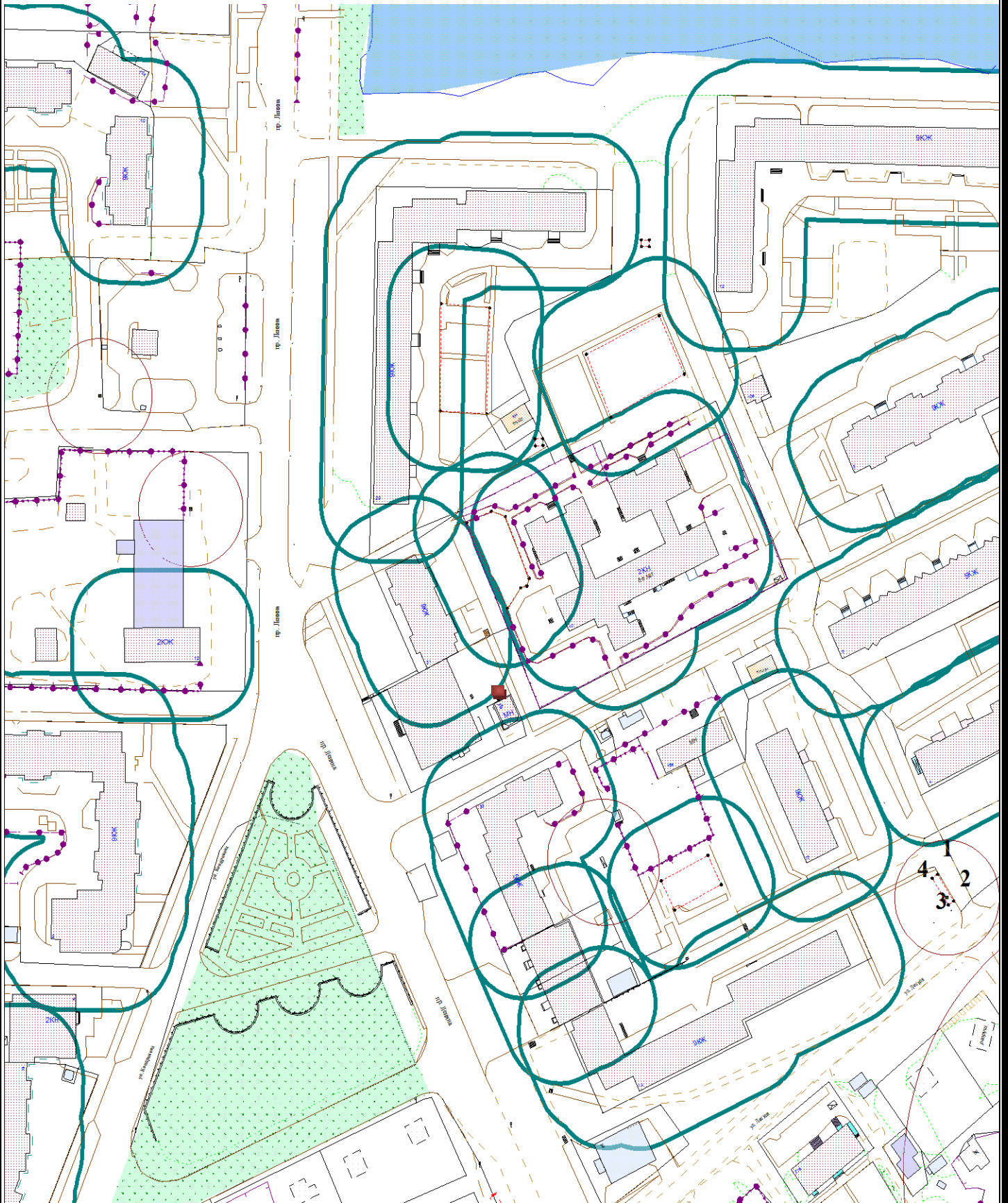


Масштаб 1:2000

**Схема размещения места (площадки) накопления ТКО**  
по адресу: Комсомольская наб., дом 1 (N67°56'08,27" E32°56'46,66")  
на земельном участке с кадастровым номером 51:10:0020802:36



**Схема размещения места (площадки) накопления ТКО**  
по адресу: пр. Ленина, д. 31 (N67°55'28,39" E32°56'14,35")  
на земельном участке с кадастровым номером 51:10:0021101:1



Масштаб 1:2000