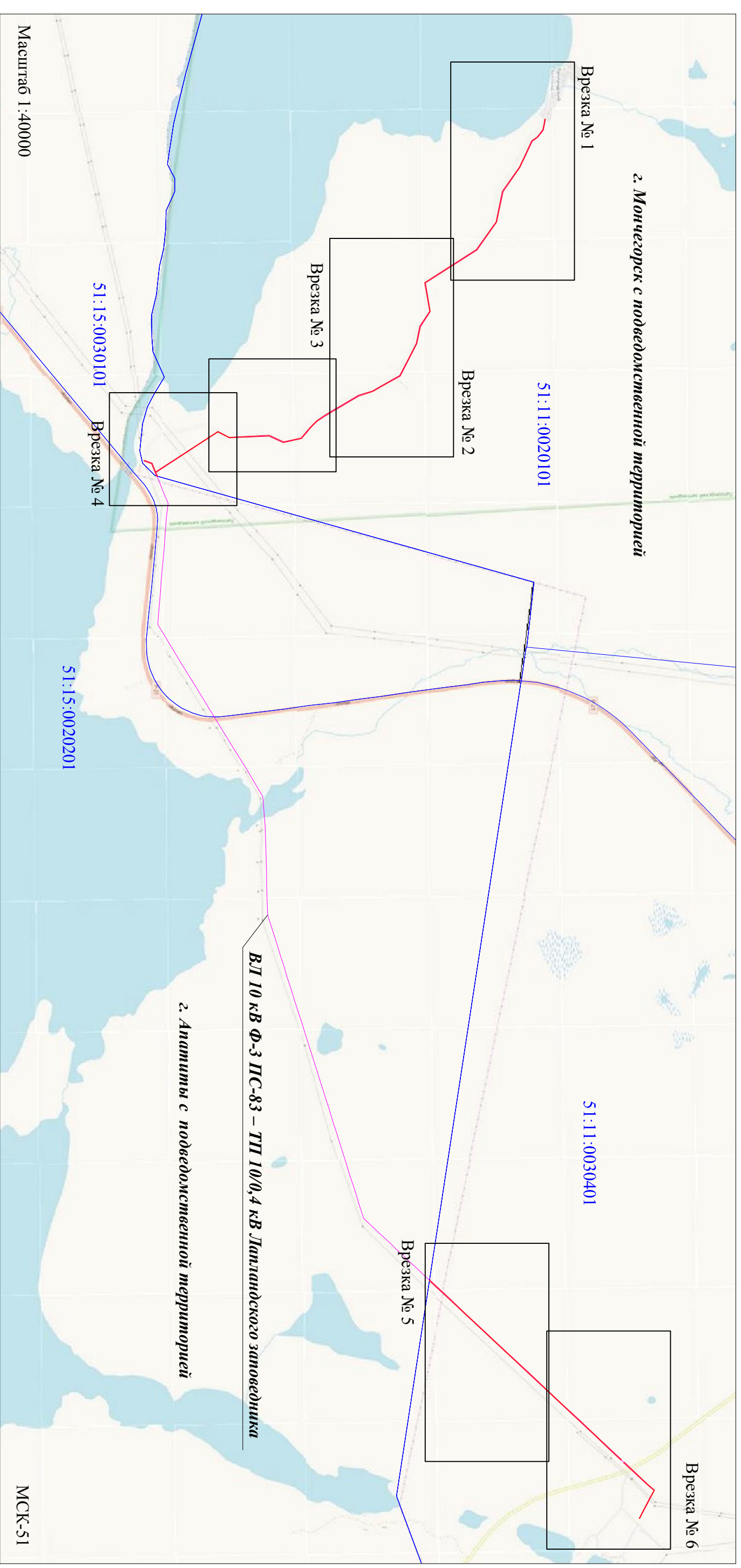


Схема расположения границ публичного сервитута

Кадastroвые номера земельных участков в отношении которых испрашивается публичный сервитут: 51:00:0000000:1 (входящий участок 51:11:0020101:1), 51:00:0000000:8 (входящий участок 51:11:0030401:85), 51:00:0000000:8 (входящий участок 51:11:0030401:1)

Площадь испрашиваемого публичного сервитута _____ 40 397 кв.м _____



51:00:0000000:1

(51:11:0020101:1)

Условные обозначения:

- границы и кадастровый номер земельного участка, в отношении которого запрашивается публичный сервитут ;

- проектные границы публичного сервитута;

1 • - обозначение характерных точек проектных границ публичного сервитута;

51:11:0020101

- обозначение кадастрового квартала;

- обозначение оси высоковольтной линии электропередачи (проектное местоположение инженерного сооружения);

Схема расположения границ публичного сервитута

Кадастровые номера земельных участков в отношении которых испрашивается публичный сервитут: 51:00:0000000:1 (входящий участок 51:11:0020101:1), 51:00:0000000:8 (входящий участок 51:11:0030401:85), 51:00:0000000:8 (входящий участок 51:11:0030401:1)

Площадь испрашиваемого публичного сервитута _____ 40 397 кв.м _____



51:00:0000000:1 **Условные обозначения:**

(51:11:0020101:1) - границы и кадастровый номер земельного участка, в отношении которого запрашивается публичный сервитут ;

— - проектные границы публичного сервитута;

• - обозначение характерных точек проектных границ публичного сервитута;

51:11:0020101 - обозначение кадастрового квартала;

— - обозначение оси высоковольтной линии электропередачи (проектное местоположение инженерного сооружения);

Схема расположения границ публичного сервитута

Кадастровые номера земельных участков в отношении которых испрашивается публичный сервитут: 51:00:0000000:1 (входящий участок 51:11:0020101:1), 51:00:0000000:8 (входящий участок 51:11:0030401:85), 51:00:0000000:8 (входящий участок 51:11:0030401:1)

Площадь испрашиваемого публичного сервитута _____ 40 397 кв.м _____



Условные обозначения:

51:00:0000000:1

(51:11:0020101:1) - границы и кадастровый номер земельного участка, в отношении которого запрашивается публичный сервитут ;

- проектные границы публичного сервитута;

1 • - обозначение характерных точек проектных границ публичного сервитута;

51:11:0020101

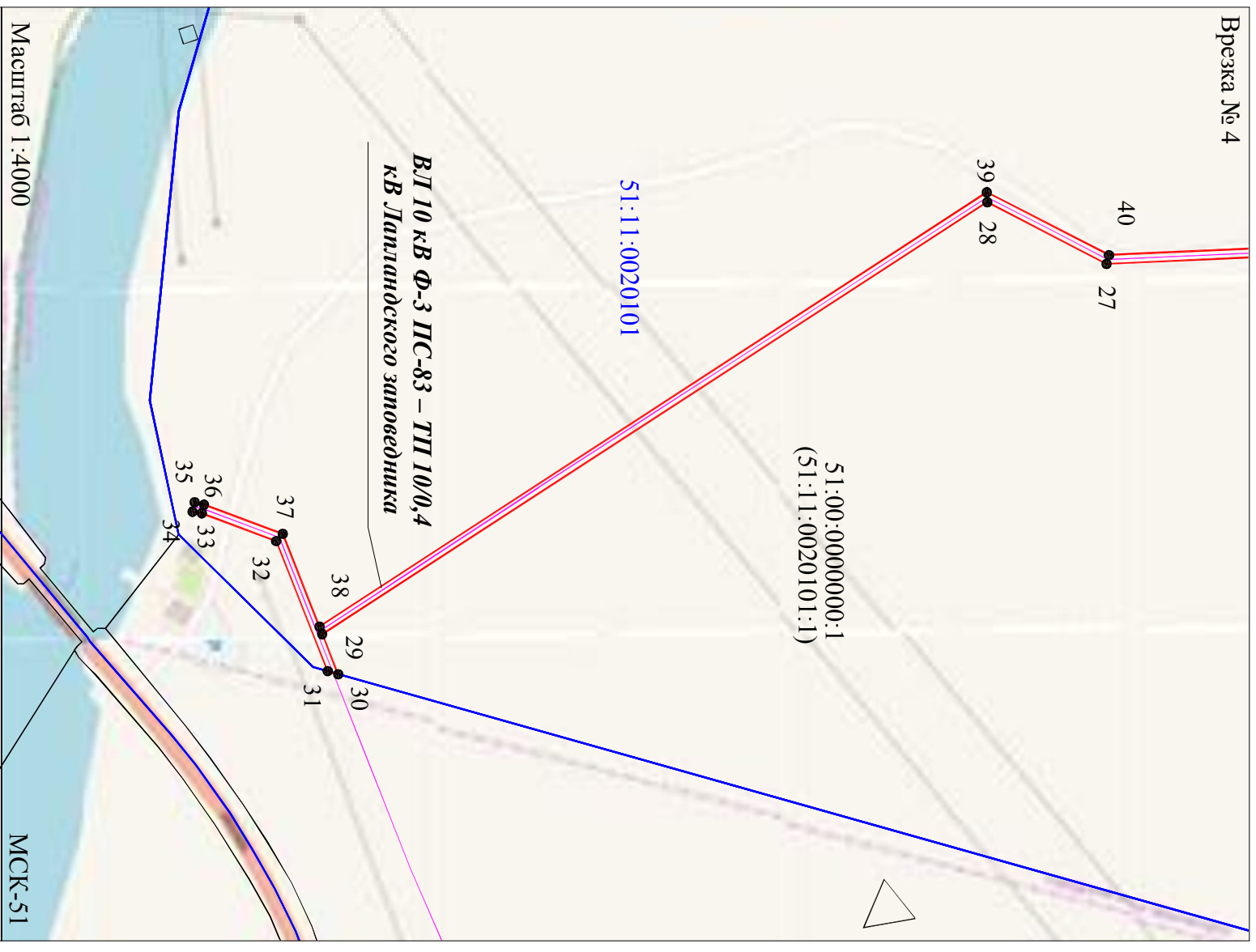
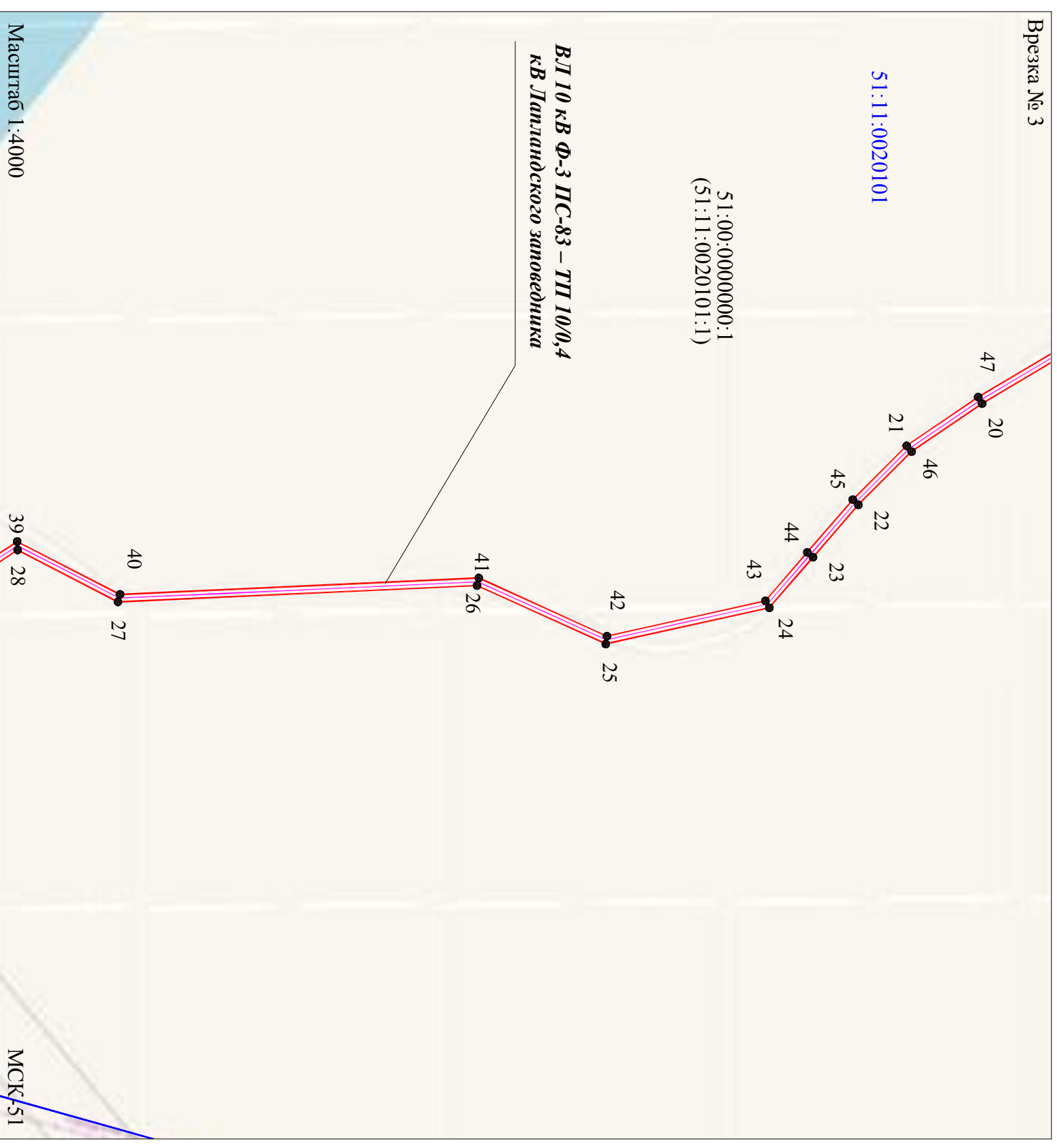
- обозначение кадастрового квартала;

- обозначение оси высоковольтной линии электропередачи (проектное местоположение инженерного сооружения);

Схема расположения границ публичного сервитута

Кадастровые номера земельных участков в отношении которых испрашивается публичный сервитут: 51:00:0000000:1 (входящий участок 51:11:0020101:1), 51:00:0000000:8 (входящий участок 51:11:0030401:85), 51:00:0000000:8 (входящий участок 51:11:0030401:1)

Площадь испрашиваемого публичного сервитута _____ 40 397 кв.м _____



51:00:0000000:1 **Условные обозначения:**
(51:11:0020101:1)





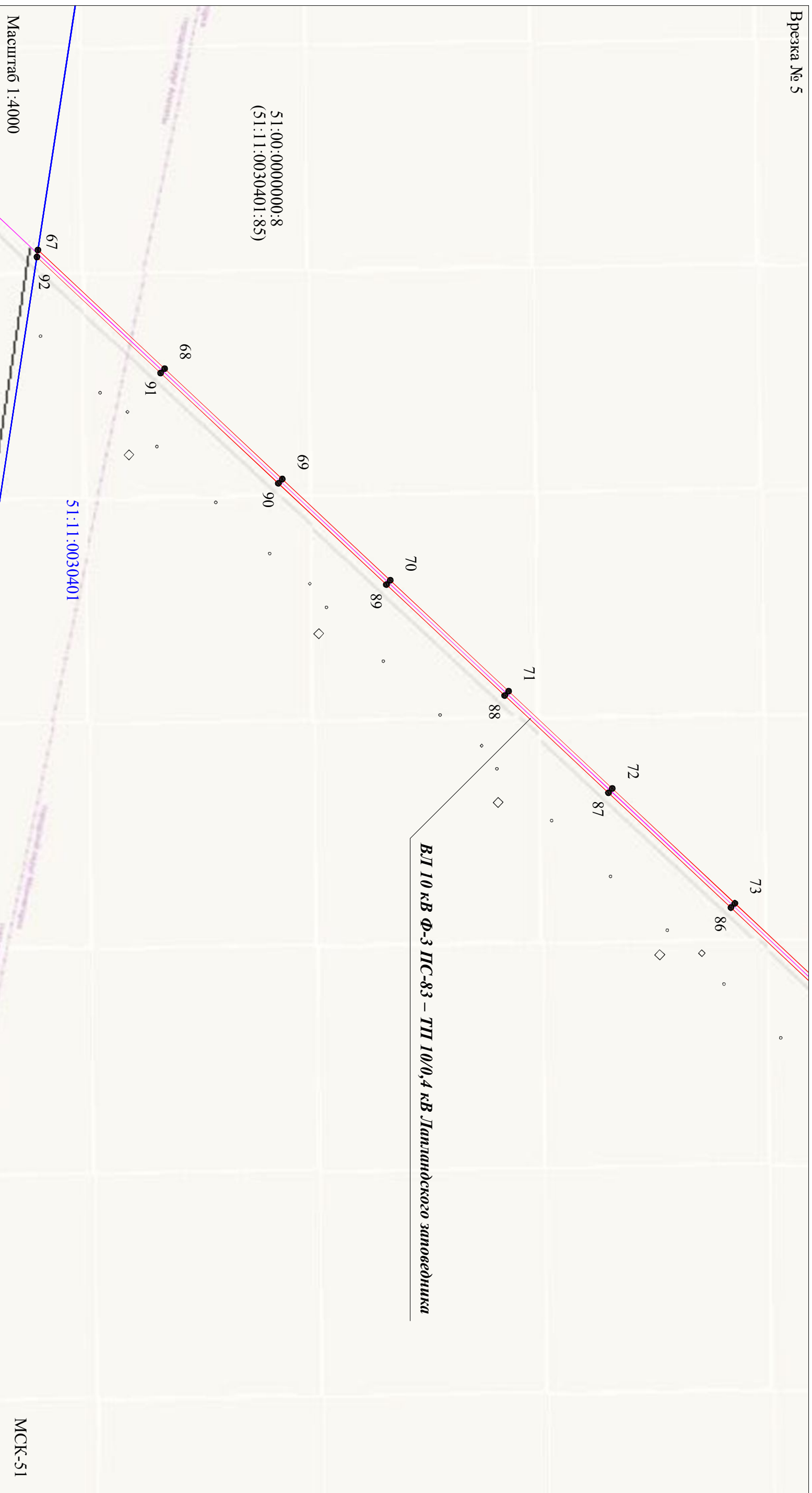
-  - проектные границы публичного сервитута;
-  - обозначение характерных точек проектных границ публичного сервитута;
-  **51:11:0020101** - обозначение кадастрового квартала;
-  - обозначение оси высоковольтной линии электропередачи (проектное местоположение инженерного сооружения);

Схема расположения границ публичного сервитута

Кадastroвые номера земельных участков в отношении которых испрашивается публичный сервитут: 51:00:0000000:1 (входящий участок 51:11:0020101:1), 51:00:0000000:8 (входящий участок 51:11:0030401:85), 51:00:0000000:8 (входящий участок 51:11:0030401:1)

Площадь испрашиваемого публичного сервитута _____ 40 397 кв.м _____

Врезка № 5



Условные обозначения:

51:00:0000000:1
(51:11:0020101:1) - границы и кадастровый номер земельного участка, в отношении которого запрашивается публичный сервитут ;

- проектные границы публичного сервитута.

1 • - обозначение характерных точек проектных границ публичного сервитута;

51:11:0020101 - обозначение кадастрового квартала;

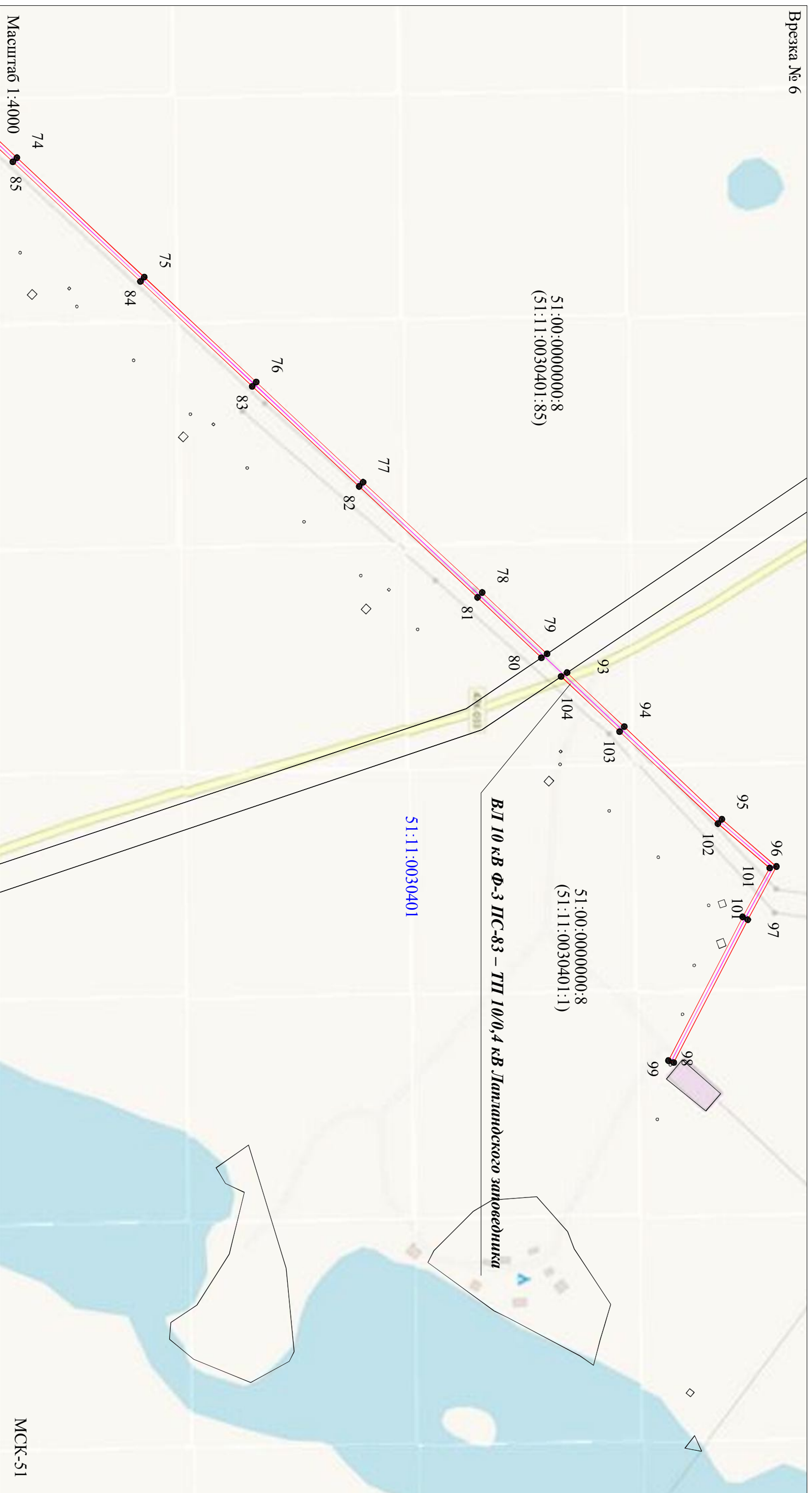
- обозначение оси высоковольтной линии электропередачи (проектное местоположение инженерного сооружения);

Схема расположения границ публичного сервитута

Кадастровые номера земельных участков в отношении которых испрашивается публичный сервитут: 51:00:0000000:1 (входящий участок 51:11:0020101:1), 51:00:0000000:8 (входящий участок 51:11:0030401:85), 51:00:0000000:8 (входящий участок 51:11:0030401:1)

Площадь испрашиваемого публичного сервитута _____ 40 397 кв.м

Врезка № 6



51:00:0000000:1

Условные обозначения:

(51:11:0020101:1)

- границы и кадастровый номер земельного участка, в отношении которого запрашивается публичный сервитут ;

- проектные границы публичного сервитута.

1 • - обозначение характерных точек проектных границ публичного сервитута;

51:11:0020101 - обозначение кадастрового квартала;

- обозначение оси высоковольтной линии электропередачи (проектное местоположение инженерного сооружения);

Обозначение характерных точек границ	Координаты, м.	
	X	Y
(площадь 25 696 кв.м.)		
1	496090,71	1426429,73
2	496088,66	1426446,95
3	496076,2	1426508,5
4	496034,65	1426560,1
5	495995,51	1426587,95
6	495934,98	1426718,86
7	495908,24	1426776,61
8	495787,65	1426947,75
9	495741,85	1427166,88
10	495599,8	1427367,87
11	495231,73	1427603,19
12	495268,07	1427806,8
13	495196,44	1427913,92
14	495170,39	1428036,47
15	495110,76	1428152,61
16	495050,62	1428269,48
17	494919,18	1428343,42
18	494853,22	1428380,49
19	494755,34	1428411,84
20	494513,34	1428555,07
21	494457,3	1428593,14
22	494415,19	1428635,3
23	494379,17	1428676,93
24	494344,4	1428716,93
25	494214,73	1428745,62
26	494112,63	1428699,32
27	493827,59	1428712,3
28	493747,88	1428671,15
29	493303,84	1428959,44
30	493314,42	1428986,12
31	493307,38	1428984,14
32	493273,08	1428897,29
33	493223,31	1428878,81
34	493217,09	1428877,79
35	493218,49	1428871,42
36	493224,86	1428873,01
37	493277,41	1428892,61
38	493301,91	1428954,5
39	493747,61	1428664,54
40	493829,18	1428706,39
41	494113,81	1428693,32
42	494215,56	1428739,47
43	494341,36	1428711,52
44	494374,64	1428673
45	494410,75	1428631,26
46	494453,42	1428588,54
47	494510,18	1428549,96
48	494753,11	1428406,26
49	494851,03	1428374,88
50	494916,29	1428338,16
51	495046,33	1428265,04
52	495105,45	1428149,81
53	495164,64	1428034,69
54	495190,7	1427912,12
55	495261,86	1427805,69
56	495225,39	1427600,76
57	495595,92	1427363,23
58	495736,16	1427164,78
59	495781,96	1426945,65
60	495903,21	1426773,34
61	495929,54	1426716,33

Обозначение характерных точек границ	Координаты, м.	
	X	Y
62	495990,78	1426584,04
63	496030,33	1426555,9
64	496070,92	1426505,49
65	496082,7	1426446,35
66	496083,99	1426429,21
1	496090,71	1426429,73
(площадь 11 451 кв.м.)		
67	495261,24	1434739,38
68	495392,38	1434862,34
69	495514,29	1434976,63
70	495626,08	1435081,44
71	495748,53	1435196,25
72	495855,9	1435296,91
73	495982,68	1435415,78
74	496085,72	1435512,39
75	496217,86	1435636,27
76	496333,68	1435744,87
77	496444,29	1435848,57
78	496567,55	1435962,76
79	496634,77	1436026,26
80	496628,83	1436030,28
81	496562,77	1435967,88
82	496440,24	1435853
83	496329,64	1435749,3
84	496213,81	1435640,71
85	496081,69	1435516,83
86	495978,65	1435420,22
87	495851,87	1435301,36
88	495744,5	1435200,7
89	495622,05	1435085,88
90	495510,26	1434981,08
91	495388,35	1434866,78
92	495260,15	1434746,57
67	495261,24	1434739,38
(площадь 3 250 кв.м.)		
93	496655,38	1436045,72
94	496714,6	1436101,66
95	496815,66	1436197,64
96	496872,1	1436246,48
97	496842,55	1436301,54
98	496765,88	1436449,36
99	496760,33	1436447,52
100	496837,1	1436298,68
101	496865,14	1436248
102	496811,68	1436202,13
103	496709,8	1436106,76
104	496649,41	1436049,72
93	496655,38	1436045,72