

Схема расположения границ публичного сервитута
"Комплектная трансформаторная подстанция для питания ремонтной базы
КТПН-250/10-04 подстанции 11"

Кадастровый номер земельного участка, в отношении которого испрашивается публичный сервитут: 51:10:0040401:444,

земли кадастрового квартала: 51:10:0040401.





Площадь испрашиваемого публичного сервитута: 491 кв.м.

Каталог координат: Приложение 1



Масштаб 1:1 000

Условные обозначения:

-  - вновь образованная часть границы публичного сервитута;
-  - характерная точка публичного сервитута, установленная при проведении кадастровых работ;
-  - границы и кадастровый номер земельного участка, сведения о котором содержатся в ЕГРН;
-  - номер и граница кадастрового квартала.

*Схема расположения границ публичного сервитута
"КТПН-250/10-04 подстанция 11"*

Кадастровый номер земельного участка, в отношении которого испрашивается публичный сервитут: 51:10:0040401:444,
земли кадастрового квартала: 51:10:0040401.

Площадь испрашиваемого публичного сервитута: 494 кв.м.

Каталог координат: Приложение 1



Масштаб 1:1 000

Условные обозначения:





-  - вновь образованная часть границы публичного сервитута;
-  - характерная точка публичного сервитута, установленная при проведении кадастровых работ;
-  :444 - границы и кадастровый номер земельного участка, сведения о котором содержатся в ЕГРН;
-  51:10:0040401 - номер и граница кадастрового квартала.

Схема расположения границ публичного сервитута
"ЛЭП -10 кВ Л-1 от ТП-501 до Тп-503"

от _____ № _____

Кадастровые номера земельных участков, в отношении которых испрашивается публичный сервитут: 51:10:0040201:26; 51:10:0040201:434; 51:10:0040201:443; 51:10:0040201:445; 51:10:0040201:611, земли кадастрового квартала: 51:10:0040201.

Площадь испрашиваемого публичного сервитута: 11 284 кв.м.

Каталог координат: Приложение 1



Масштаб 1:2 000

Условные обозначения:

●1

- вновь образованная часть границы публичного сервитута;

- характерная точка публичного сервитута, установленная при проведении кадастровых работ;

